

PLAN URBANISTIC GENERAL

AL COMUNEI **RECEA**, JUDEȚUL
MARAMUREȘ

VOLUMUL II: REGULAMENT LOCAL DE URBANISM



A. FIȘA PROIECTULUI

DENUMIREA LUCRĂRII	PLAN URBANISTIC GENERAL (P.U.G.) AL COMUNEI RECEA, JUDEȚUL MARAMUREȘ
NUMĂRUL VOLUMULUI	II
DENUMIREA VOLUMULUI	REGULAMENT LOCAL DE URBANISM
DENUMIREA BENEFICIARULUI	COMUNA RECEA, JUDEȚUL MARAMUREȘ
DENUMIREA PROIECTANTULUI	S.C. AEDILIS PROIECT S.R.L.
NUMĂRUL DE ORDINE AL DOCUMENTAȚIEI	CONTRACT NR. 9655/18.10.2021 PROIECT NR. 2021-075
DATA PREDĂRII	2026

B. LISTA SEMNĂTURILOR

PROIECTANT GENERAL: S.C. AEDILIS PROIECT S.R.L.

COORDONATOR PROIECT:

arh. urb. Dan Florin FLORUȚ

expert atestat R.U.R. – litera D- P.U.G. și R.L.U., G5-Studii de istorie urbană, G6-Amenajare perisagistică, expert atestat M.C.C. nr. 553S/24.03.2016 domeniile D1 (Restaurare arhitectură), D2 (Urbanism istoric)

PROIECTAT:

urb. peis. Anca Patricia COSTAN

DESENAT:

geogr. Maria Mironela POP

PROIECTANȚI SPECIALITĂȚI CONEXE:

TRANSPORTURI/SISTEMATIZARE

Ing. Gheorghe BOROȘ

ECHIPARE TEHNICO-EDILITARĂ

Ing. Ioan COMAN

C. CUPRINS

A.	FIȘA PROIECTULUI	2
B.	LISTA SEMNĂTURILOR	3
C.	CUPRINS	4
D.	REGULAMENT LOCAL DE URBANISM	6
	CAPITOLUL I. PRINCIPII GENERALE	6
	Articolul 1. Rolul Regulamentului Local de Urbanism	6
	Articolul 2. Baza legală a Regulamentului Local de Urbanism	6
	Articolul 3. Domeniul de aplicare al Regulamentului Local de Urbanism	8
	Articolul 4. Atribuții în domeniul dezvoltării și gestiunii localităților și a teritoriului	10
	Articolul 5. Situații în care se pot admite derogări de la regulament	10
	CAPITOLUL II. REGULI DE BAZĂ PRIVIND MODUL DE OCUPARE AL TERENURILOR	11
	II.1. Reguli cu privire la păstrarea integrității mediului și protejarea patrimoniului natural și construit	11
	Articolul 6. Prevederi generale	11
	Articolul 7. Terenuri agricole din extravilan	11
	Articolul 8. Terenuri agricole din intravilan	11
	Articolul 9. Suprafețe împădurite	12
	Articolul 10. Resursele subsolului	12
	Articolul 11. Resurse de apă și platforme meteorologice	12
	Articolul 12. Zone cu valoare peisagistică și zone naturale protejate	13
	Articolul 13. Zone construite protejate	13
	II.2. Reguli cu privire la siguranța construcțiilor și apărarea interesului public	23
	Articolul 14. Expunerea la riscuri naturale	23
	Articolul 15. Expunerea la riscuri tehnologice	23
	Articolul 16. Construcții cu funcțiuni generatoare de riscuri tehnologice	24
	Articolul 17. Asigurarea echipării edilitare	25
	Articolul 18. Asigurarea compatibilității funcțiunilor	26
	Articolul 19. Procentul de ocupare al terenului și Coeficientul de Utilizare a Terenului	27
	Articolul 20. Lucrări de utilitate publică	27
	CAPITOLUL III. CONDIȚII DE AMPLASARE ȘI CONFORMARE A CLĂDIRILOR	28
	III.1. Reguli de amplasare și retrageri minime obligatorii	28
	Articolul 21. Orientarea față de punctele cardinale	28
	Articolul 22. Amplasarea față de drumuri publice	28
	Articolul 23. Amplasarea față de căi ferate	29
	Articolul 24. Amplasarea față de zonele de servituți aeronautice (aeroporturi)	30
	Articolul 24. Amplasarea față de aliniament	33
	Articolul 24. Amplasarea în interiorul parcelei	33
	III.2. Reguli cu privire la asigurarea acceselor obligatorii	33
	Articolul 26. Accese carosabile	33
	Articolul 27. Accese pietonale și piste pentru bicicliști	35
	III.3. Reguli cu privire la echiparea tehnico-edilitară	35
	Articolul 28. Racordarea la rețelele publice de echipare edilitară existente	35
	Articolul 29. Realizarea de rețele edilitare	36
	Articolul 30. Proprietatea publică asupra rețelelor edilitare	36
	III.4. Reguli cu privire la forma și dimensiunile terenului și ale construcțiilor	36
	31. Parcelarea	36
	Articolul	36
	Articolul 32. Înălțimea construcțiilor	37
	Articolul 33. Aspectul exterior al construcțiilor	37
	III.5. Reguli cu privire la amplasarea de parcaje, spații verzi și împrejurimi	37
	Articolul 34. Parcaje	37
	Articolul 35. Spații verzi și plantate	39

Articolul 36. Împrejmuiuri.....	40
CAPITOLUL IV. INTRAREA ÎN VIGOARE ȘI REGLEMENTAREA SITUAȚIILOR TRANZITORII.....	41
Articolul 37. Intrarea în vigoare.....	41
Articolul 38. Reglementarea situațiilor tranzitorii	41
CAPITOLUL V. PREVEDERI LA NIVEL DE UNITĂȚI TERITORIALE DE REFERINȚĂ - ZONE ȘI SUBZONE FUNCȚIONALE.....	42
EXTRAVILAN – Ocuparea terenurilor din extravilan	43
INTAVILAN – Zone și subzone funcționale	46
L – ZONĂ LOCUINȚE ȘI FUNCȚIUNI COMPLEMENTARE.....	48
Lir1 – Locuințe individuale de tip rural și funcțiuni complementare din zone constituite.....	48
Lir2 – Locuințe individuale de tip rural și funcțiuni complementare din zone neconstituite	56
Lc – Locuințe colective.....	63
IS – ZONĂ INSTITUȚII PUBLICE	69
ISP – Instituții și dotări de interes public	69
CS – ZONĂ COMERȚ ȘI SERVICII	76
CS – Comerț și servicii	76
ID – ZONĂ UNITĂȚI INDUSTRIALE ȘI DE DEPOZITARE	83
ID – Unități industriale și de depozitare	83
A – ZONĂ UNITĂȚI AGROZOOOTEHNICE.....	88
A1 – Unități agrozootehnice	88
M – ZONĂ MIXTĂ	93
M1 – Zonă mixtă – Spații verzi, agrement, sport și dotări publice	93
M2 – Zonă mixtă – Industrie și servicii	98
M3 – Zonă mixtă - Turism și agrement.....	103
V – ZONĂ SPAȚII VERZI, SPORT ȘI AGREMENT	110
Vp – Zonă verde de protecție sau cu rol de culoar ecologic	110
Va – Parcuri cu acces public nelimitat	113
Vs – Zonă verde sport, agrement	117
GC – ZONĂ GOSPODĂRII COMUNALECOMUNA	122
GCc – Gospodării comunale , cimitire.....	122
TE – ZONĂ ECHIPARE TEHNICO-EDILITARĂ	126
TE – Construcții și echipamente tehnico-edilitare	126
CC – ZONĂ CĂI DE COMUNICAȚIE ȘI TRANSPORTURI	130
CCr – Căi de comunicație rutieră și amenajări aferente.....	130
CCf – Căi de comunicație feroviară și amenajări aferente.....	133
DS – ZONĂ CU DESTINAȚIE SPECIALĂ	136
TAp – Terenuri aflate permanent sub ape	137

D. REGULAMENT LOCAL DE URBANISM

CAPITOLUL I. PRINCIPII GENERALE

Articolul 1. Rolul Regulamentului Local de Urbanism

- (1.1) Regulamentul Local de Urbanism aferent Planului Urbanistic General (PUG) al comunei Recea însoțește, explicitează și reglementează modul de aplicare al prevederilor PUG referitoare la modul concret de utilizare a terenurilor precum și de amplasare, dimensionare și realizare a volumelor construite, amenajărilor și plantațiilor, în concordanță cu Regulamentul General de Urbanism, aprobat prin HGR nr. 525/1996 (actualizată și completată).
- (1.2) Prevederile Regulamentului Local de Urbanism sunt diferențiate pentru fiecare Unitate Teritorială De Referință (UTR), zonă și subzonă a acesteia.
- (1.3) Regulamentul Local de Urbanism constituie act de autoritate al administrației publice locale și cuprinde norme obligatorii pentru autorizarea executării construcțiilor și amenajărilor în comuna Recea, indiferent de proprietarul sau beneficiarul acestora.
- (1.4) Regulamentul Local de Urbanism (RLU) aferent PUG al comunei Recea este valabil pentru perioada stabilită prin hotărârea de aprobarea a Consiliului Local al comunei, pe baza avizelor obținute în conformitate cu prevederile Legii nr. 50/1991 (actualizată și completată).
- (1.5) Prevederile prezentului regulament vor fi în permanență corelate cu evoluția legislației cu caracter general și cu cea a legislației de specialitate.
- (1.6) Prevederile PUG și cele ale Regulamentului Local de Urbanism (RLU) pot fi detaliate sau completate prin Planuri Urbanistice Zonale pentru care se vor întocmi regulamente aferente.
- (1.7) În cazul în care Planurile Urbanistice Zonale și regulamentele aferente elaborate ulterior aprobării PUG introduc modificări ale prevederilor acestuia, este necesară aprobarea lor cu respectarea filierei de avizare - aprobare pe care a urmat-o și documentația inițială. Modificările și detalierile aduse de documentațiile de urbanism vor fi avizate, premergător aprobării sub sancțiunea nulității, de către structura de specialitate de la nivelul județului.

Articolul 2. Baza legală a Regulamentului Local de Urbanism

- (2.1) Regulamentul Local de Urbanism aferent PUG este întocmit cu respectarea următoarelor acte legislative, acte normative și regulamente în vigoare:
 - Legea nr. 18/1991 privind fondul funciar (cu modificările și completările ulterioare);
 - Legea nr. 50/1991 privind autorizarea executării construcțiilor și unele măsuri pentru realizarea locuințelor (cu modificările și completările ulterioare);
 - Ordinul MLPAT nr. 91/1991 privind formularele, procedura de autorizare și conținutul documentațiilor prevăzute de Legea 50/1991;
 - Legea nr. 33/1994 privind exproprierea pentru cauză de utilitate publică (cu modificările și completările ulterioare);
 - Legea nr. 98/1994 privind stabilirea și sancționarea contravențiilor la normele legale de igienă și sănătate publică;
 - Legea nr. 10/1995 privind calitatea în construcții (cu modificările și completările ulterioare);
 - Ordinul nr. 34/N/M30/3422/4221/1995 al MLPAT, MI, MAPN, SRI pentru aprobarea Precizărilor privind avizarea documentațiilor de urbanism și amenajarea teritoriului, precum și a documentațiilor tehnice pentru autorizarea construcțiilor;
 - Legea nr. 7/1996 privind cadastrul și publicitatea imobiliară (cu modificările și completările ulterioare);
 - HGR nr. 31/1996 pentru aprobarea Metodologiei de avizare a documentațiilor de urbanism privind zone și stațiuni turistice și a documentațiilor tehnice privind construcțiile din domeniul turismului;
 - Legea apelor nr. 107/1996 (cu modificările și completările ulterioare);
 - Legea locuinței nr. 114/1996 (cu modificările și completările ulterioare);
 - HG nr. 525/1996 pentru aprobarea Regulamentului General de Urbanism;
 - OG nr. 43/1997 privind regimul drumurilor (cu modificările și completările ulterioare);
 - Legea nr. 171/1997 privind aprobarea Planului de Amenajare a Teritoriului Național - Secțiunea a II-a – Apa;
 - Ordin nr. 1587/1997 pentru aprobarea listei categoriilor de construcții și instalații industriale generatoare de riscuri tehnologice;

CAPITOLUL I. PRINCIPII GENERALE

- Ordinul Ministrului Transporturilor nr. 50/1998 pentru aprobarea Normelor tehnice privind proiectarea și realizarea străzilor în localitățile rurale;
- Legea nr. 54/1998 privind circulația juridică a terenurilor;
- Ghid privind metodologia de elaborare și conținutul-cadru al Planului Urbanistic General, indicativ GP038/99 aprobat prin Ordinul nr. 13/N/10.03.1999;
- Legea nr. 5/2000 privind aprobarea Planului de amenajare a teritoriului național - Secțiunea a III-a - Zone protejate;
- Ghid privind elaborarea și aprobarea regulamentelor locale de urbanism, indicativ GM-007-2000 aprobat prin Ordinul nr. 21/N/10.04.2000;
- Ordonanța nr. 43/2000 privind protecția patrimoniului arheologic și declararea unor situri arheologice ca zone de interes național;
- Legea nr. 350/2001 privind amenajarea teritoriului și urbanismul (cu modificările și completările ulterioare);
- Legea nr. 351/2001 privind aprobarea Planului de Amenajare a Teritoriului Național - Secțiunea a IV-a - Rețeaua de localități;
- Legea nr. 422/2001 privind protejarea monumentelor istorice (cu modificările și completările ulterioare);
- Legea nr. 575/2001 privind aprobarea Planului de Amenajare a Teritoriului Național - Secțiunea a V-a - Zone de risc natural;
- HGR nr. 162/2002 privind depozitarea deșeurilor;
- Legea nr. 52/2003 privind transparența decizională în administrația publică;
- Hotărârea nr. 382/2003 pentru aprobarea Normelor metodologice privind exigențele minime de conținut ale documentațiilor de amenajare a teritoriului și de urbanism pentru zonele de riscuri naturale;
- Ordinul nr. 562/2003 pentru aprobarea reglementării tehnice Metodologie de elaborare și conținut-cadru al documentațiilor de urbanism pentru zone construite protejate (PUZ);
- HG nr. 1076/2004 privind stabilirea procedurii de realizare a evaluării de mediu pentru planuri și programe (cu modificările și completările ulterioare);
- Legea nr. 138/2004 privind îmbunătățirile funciare (cu modificările și completările ulterioare);
- OUG nr. 195/2005 privind protecția mediului (cu modificările și completările ulterioare);
- HG nr. 930/2005 pentru aprobarea normelor speciale privind caracterul și mărimea zonelor de protecție sanitară și hidrogeologică;
- Legea nr. 363/2006 privind aprobarea Planului de Amenajare a Teritoriului Național - Secțiunea I – Rețele de transport;
- OUG nr. 57/2007 privind regimul ariilor naturale protejate, conservarea habitatelor naturale, a florei și faunei sălbatice (cu modificările și completările ulterioare);
- Ordinul Ministerului Administrației și Internelor nr. 163/2007 pentru aprobarea Normelor generale de apărare împotriva incendiilor;
- Codul Silvic legea 331/2024;
- OUG nr. 142/2008 privind aprobarea Planului de amenajare a teritoriului național - Secțiunea a VIII-a - Zone cu resurse turistice (cu modificările și completările ulterioare);
- Codul Civil din 2009 (cu modificările și completările ulterioare);
- Ordinul MDRT nr. 2701/2010 pentru aprobarea Metodologiei de informare și consultare a publicului cu privire la elaborarea sau revizuirea planurilor de amenajare a teritoriului și de urbanism;
- Legea nr. 47/2012 pentru modificarea și completarea Legii nr. 24/2007 privind reglementarea și administrarea spațiilor verzi din intravilanul localităților;
- Legea nr. 102/2014 privind cimitirele, crematoriile umane și serviciile funerare;
- Ordinul Ministerului Sănătății nr. 119/2014 pentru aprobarea Normelor de igienă și sănătate publică privind mediul de viață al populației (cu modificările și completările ulterioare);
- Legea nr. 59/2016 privind controlul asupra pericolelor de accident major în care sunt implicate substanțe periculoase (cu modificările și completările ulterioare);
- Ordinul nr. 233/2016 pentru aprobarea Normelor metodologice de aplicare a Legii nr. 350/2001 privind amenajarea teritoriului și urbanismul și de elaborare și actualizare a documentațiilor de urbanism;
- HG nr. 741/2016 pentru aprobarea Normelor tehnice și sanitare privind serviciile funerare, înhumarea, incinerarea, transportul, deshumarea și reînhumarea cadavrelor umane, cimitirele, crematoriile umane;
- Ordinul nr. 1294/2017 pentru aprobarea Normelor tehnice privind amplasarea lucrărilor edilitare, a stâlpilor pentru instalații și a pomilor în localitățile urbane și rurale;
- Ordinul nr. 1295/2017 pentru aprobarea Normelor tehnice privind stabilirea clasei tehnice a drumurilor publice;

- Ordinul nr. 1296/2017 pentru aprobarea Normelor tehnice privind proiectarea, construirea și modernizarea drumurilor;
- Ordinul nr. 1297/2017 pentru aprobarea Normelor privind încadrarea în categorii a drumurilor de interes național;
- Ordinul nr. 904/2023 privind modificarea și completarea Normelor metodologice de aplicare a Legii nr. 350/2001 privind amenajarea teritoriului și urbanismul și de elaborare și actualizare a documentațiilor de urbanism, aprobate prin Ordinul Viceprim-ministrului, Ministrului Dezvoltării Regionale și Administrației Publice, nr. 233/2016.
- Normativului privind securitatea la incendiu a construcțiilor - Indicativ P118/1 – 2025.

(2.2) Regulamentul Local de Urbanism aferent PUG este întocmit în concordanță cu următoarele surse documentare:

- Planul de Amenajare a Teritoriului Național;
- Planul de Amenajare a Teritoriului Județean Maramureș;
- Lista Monumentelor Istorice 2015, întocmită de Ministerului Culturii, Institutul Național al Monumentelor Istorice;
- Repertoriul Arheologic Național;
- Studiile de fundamentare elaborate în cadrul PUG în conformitate cu Anexa nr. 2 la Ordinul 904/2023 privind modificarea și completarea Normelor metodologice de aplicare a Legii nr. 350/2001 privind amenajarea teritoriului și urbanismul și de elaborare și actualizare a documentațiilor de urbanism.
- HG nr.581/1998 privind înființarea Companiei Naționale de Căi Ferate "C.F.R." - S.A. prin reorganizarea Societății Naționale a Căilor Ferate Române
- *HG nr. 589/2006 pentru modificarea anexei nr. 2 la Hotărârea Guvernului nr. 581/1998 privind înființarea Companiei Naționale de Căi Ferate „C.F.R.” S.A. prin reorganizarea Societății Naționale a Căilor Ferate Române;
- Ordinul nr. 2031/2020 privind aprobarea Procedurii de emitere a avizului Ministerului Transporturilor, Infrastructurii și Comunicațiilor pentru documentațiile tehnice, documentațiile tehnico-economice și documentațiile de urbanism ale terților, pentru obiectivele situate în zona infrastructurii de transport rutiere de interes național, feroviar și de metrou
- *Legea nr.255 /2010 privind exproprierea pentru cauze de utilitate publica
- *Legea nr. 203/2003 (*republicata*) privind realizarea, dezvoltarea si modernizarea rețelei de transport de interes national si european
- *Legea nr. 363/2006 privind aprobarea Planului de amenajare a teritoriului național - Secțiunea I - Rețele de transport
- *Legea nr. 55/2006 privind siguranța feroviară
- *Codul administrativ OUG nr.57/2019
- *Hotărârea nr. 817/2005 pentru aprobarea Planului privind strategia pe termen lung a sectorului feroviar în vederea restabilirii echilibrului financiar al administratorului infrastructurii și în vederea modernizării și reînnoirii infrastructurii
- *HG nr. 525/1996*) pentru aprobarea Regulamentului general de urbanism art.20
- *Legea nr.211 /15.11.2011 -privind regimul deșeurilor
- *Legea nr. nr.426 din 18 iulie 2001 pentru aprobarea Ordonanței de urgență a Guvernului nr.78/2000 privind regimul deșeurilor

Articolul 3. Domeniul de aplicare al Regulamentului Local de Urbanism

- (3.1) Prevederile Regulamentului Local de Urbanism se aplică în proiectarea și realizarea tuturor construcțiilor și amenajărilor, amplasate pe orice categorie de terenuri aflate în intravilanul și extravilanul propus prin prezenta documentație de urbanism aflate în Unitatea Administrativ-Teritorială (UAT) a comunei Recea.
- (3.2) Fac excepție de la prevederile alin. (3.1) construcțiile și amenajările cu caracter militar și special, care se autorizează și se execută în condițiile stabilite de lege.
- (3.3) Eliberarea certificatelor de urbanism va avea la bază prevederile prezentului Regulament Local de Urbanism.
- (3.4) Autorizația de construire se va emite doar cu condiția respectării prevederilor prezentului Regulament Local de Urbanism.
- (3.5) Eliberarea autorizațiilor de construire se va face cu condiția respectării atât a prevederilor documentațiilor de urbanism și regulamentelor locale, cât și a tuturor legilor aplicabile care stabilesc cerințe, sarcini ori condiții

CAPITOLUL I. PRINCIPII GENERALE

speciale de utilizare a terenurilor și/sau un regim special pentru anumite categorii de terenuri ori construcții. La emiterea autorizațiilor de construire se vor lua măsuri pentru asigurarea securității și sănătății oamenilor, pentru asigurarea respectării cerințelor de protecție a mediului, de protecție față de alunecări de terenuri, pentru protejarea și conservarea patrimoniului natural ori peisagistic protejat.

- (3.6) Autorizațiile de construire vor fi emise direct în baza prevederilor Planului Urbanistic General dacă în regulamentul aferent unității teritoriale corespunzătoare nu se solicită elaborarea obligatorie a unei documentații de urbanism.
- (3.7) Fac excepție de la prevederile aliniatului (3.6) acele zone unde administrația publică locală sau județeană solicită, prin certificatul de urbanism, realizarea unei documentații de urbanism.
- (3.8) Intravilanul comunei Recea este constituit din 5 localități, respectiv Recea, Săsar, Mocira, Lăpușel și Bozânta Mică. Limitele de intravilan sunt figurate în planșele "Reglementări urbanistice propuse și UTR" aferente PUG.
- (3.9) Intravilanul aprobat conform legii și figurat în planșele "Reglementări urbanistice propuse și UTR", din cadrul PUG, va fi marcat pe teren prin borne ce vor fi instalate de regulă pe elemente geografice naturale și pe limitele cadastrale ale parcelelor.
- (3.10) În cazul în care se constată diferențe între partea scrisă și partea desenată a documentației va prevala partea scrisă, partea desenată fiind doar suportul pentru identificarea și poziționarea în UTR.

Articolul 4. Atribuții în domeniul dezvoltării și gestiunii localităților și a teritoriului

- (4.1) Consiliul Local coordonează activitatea de urbanism la nivel local conform legii.
- (4.2) Consiliul Local aprobă și asigură realizarea programului de dezvoltare urbanistică a localităților din cadrul unității teritorial - administrative, având la bază PUG.
- (4.3) Consiliul Local cooperează cu Consiliul Județean și este sprijinit de acesta în activitatea de urbanism și de amenajare a teritoriului.
- (4.4) Realizarea obiectivelor de interes public se face prin întocmirea, cu sprijinul specialiștilor, a documentațiilor de urbanism prevăzute prin prezentul PUG și a studiilor de fezabilitate prioritare, împreună cu managementul surselor de finanțare.
- (4.5) Structura de specialitate va condiționa realizarea investițiilor de anvergură de elaborarea unui Plan Urbanistic Zonal (PUZ) inițiat în baza unui aviz de oportunitate, conform OUG nr. 7/2011 pentru modificarea Legii 350/2001 privind amenajarea teritoriului și urbanismul.
- (4.6) Autoritățile administrației publice locale asigură gestionarea tuturor imobilelor, terenurilor cu sau fără construcții aflate în proprietatea publică și privată a comunei și controlează gestionarea terenurilor și construcțiilor aflate în proprietatea persoanelor fizice și juridice, în limitele administrativ-teritoriale ale comunei și în conformitate cu prevederile documentațiilor de amenajare a teritoriului și urbanism.

Articolul 5. Situații în care se pot admite derogări de la regulament

- (5.1) Se admit modificări ale prezentului regulament (RLU) formulate într-un Plan Urbanistic Zonal (PUZ) ce a urmat aceeași filieră de avizare și aprobare pe care a urmat-o prezentul PUG, cu excepția prevederilor din RLU indicate explicit ca fiind intangibile prin PUZ, în baza Legii 350/2001 privind amenajarea teritoriului și urbanismul (actualizată și completată).
- (5.2) Modificările prin PUZ ce întăresc RLU (au reguli mai stricte decât RLU) nu se consideră derogări.

CAPITOLUL II. REGULI DE BAZĂ PRIVIND MODUL DE OCUPARE AL TERENURILOR

II.1. Reguli cu privire la păstrarea integrității mediului și protejarea patrimoniului natural și construit

Articolul 6. Prevederi generale

- (6.1) Planul Urbanistic General și prezentul Regulament Local de Urbanism stabilesc și reglementează zonele afectate de utilitățile publice, zonele care au un regim special de protecție conform legislației în vigoare, zonele de risc natural, zonele cu interdicție temporară sau definitivă de construire și zonele în care se preconizează operațiuni urbanistice de regenerare sau de urbanizare.
- (6.2) Pentru zonele menționate la aliniatul anterior și pentru zonele împădurite, zonele verzi de agrement, la eliberarea autorizațiilor de construire se vor analiza îndeplinirea tuturor cerințelor prevăzute în prezentul regulament de urbanism și în documentațiile urbanistice elaborate ulterior, precum și a legislației în vigoare specifice.

Articolul 7. Terenuri agricole din extravilan

- (7.1) Autorizarea executării construcțiilor și amenajărilor pe terenurile agricole din extravilan este permisă pentru funcțiunile și în condițiile stabilite prin prezentul regulament.
- (7.2) Autoritățile administrației publice locale vor urmări, la emiterea autorizației de construire, gruparea suprafețelor de teren aferente construcțiilor, spre a evita prejudicierea activităților agricole.
- (7.3) Categoriile de construcții care pot fi amplasate în extravilan: anexe gospodărești ale exploatațiilor agricole (construcțiile situate în zone izolate în extravilan și îndepărtate de localitatea de reședință a lucrătorilor agricoli, menite să adăpostească mașini agricole, utilaje, mici ateliere, scule, alte bunuri ale acestora, inclusiv animale, precum și spații pentru cazare temporară pe timpul campaniilor agricole), căi de comunicație și transport, rețele edilitare de transport, lucrări de gospodărire a apelor, realizarea unor surse de apă, construcții care nu pot fi amplasate în intravilan datorită riscului de poluare și altele asemenea.
- (7.4) Pentru imobilele care impun o zonă de protecție sanitară, aceasta se instituie conform Ordinului nr. 119/2014 pentru aprobarea Normelor de igienă și sănătate publică privind mediul de viață al populației (cu modificările și completările ulterioare), sau conform studiului de impact asupra sănătății populației. Obiectivele pentru care se instituie obligativitatea elaborării de studii de impact sunt definite conform Ordinului nr. 119/2014 pentru aprobarea Normelor de igienă și sănătate publică privind mediul de viață al populației (cu modificările și completările ulterioare).
- (7.5) Introducerea de noi terenuri agricole în intravilanul localităților se va face numai în cazuri temeinic fundamentate și având în vedere interesul public, pe baza elaborării unei documentații de urbanism aprobate conform legii.

Articolul 8. Terenuri agricole din intravilan

- (8.1) Prin Planul Urbanistic General se stabilește intravilanul localităților comunei Recea.
- (8.2) Pentru noile terenuri ce se vor introduce în intravilan ulterior intrării în vigoare a prezentului regulament se vor elabora, aviza și aproba Planuri Urbanistice Zonale (PUZ) care vor detalia prevederile prezentului regulament. Introducerea de noi terenuri agricole în intravilan se va face numai în cazuri temeinic fundamentate și în considerarea interesului public, pe baza unor Planuri Urbanistice Zonale aprobate și condiționat de asigurarea realizării prealabile a infrastructurii, asigurarea accesului la rețelele edilitare și, atunci când este cazul, de asigurarea obiectivelor de utilitate publică și pentru care în prealabil a fost obținut avizul Ministerului Agriculturii și Dezvoltării Rurale.
- (8.3) Planurile Urbanistice Zonale (PUZ) realizate ulterior intrării în vigoare a prezentului regulament vor urma aceeași filieră de avizare și aprobare pe care a urmat-o prezentul PUG, respectând legislația în vigoare.
- (8.4) În zonele de urbanizare prevăzute prin Planul Urbanistic General în care există amenajări și lucrări de îmbunătățiri funciare, Planurile Urbanistice Zonale (PUZ) se vor aproba cu condiția obținerii în prealabil a avizului Administrației Naționale a Îmbunătățirilor Funciare.
- (8.5) Autorizarea executării construcțiilor pe terenurile agricole din intravilan este permisă pentru toate tipurile de

CAPITOLUL II. REGULI DE BAZĂ PRIVIND MODUL DE OCUPARE AL TERENURILOR

construcții și amenajări specifice localităților, cu respectarea condițiilor impuse de lege și de prezentul regulament.

- (8.6) Terenurile destinate construirii, evidențiate în intravilan prin prezentul PUG, se scot din circuitul agricol, definitiv, prin autorizația de construire. În cazul în care proprietarul terenului dorește să scoată din circuitul agricol doar o parte din terenul deținut, pentru îndeplinirea acestei proceduri, autorizația de construire va fi însoțită de documentația tehnică cadastrală.
- (8.7) Terenurile vor fi ocupate rațional cu respectarea următoarelor obiective:
- Completarea zonelor centrale, potrivit condițiilor urbanistice specifice impuse de caracterul zonei, având prioritate instituțiile publice, precum și serviciile de interes general;
 - Valorificarea terenurilor din zonele echipate cu rețele tehnico-edilitare;
 - Amplasarea construcțiilor, amenajărilor și lucrărilor tehnico-edilitare aferente acestora în ansambluri compacte.

Articolul 9. Suprafețe împădurite

- (9.1) Toate terenurile cu destinație forestieră aflate în Unitatea Administrativ-Teritorială (UAT) a comunei Recea sunt amplasate în zona de extravilan.
- (9.2) Autorizarea executării construcțiilor și amenajărilor pe terenuri cu destinație forestieră amplasate în extravilan este interzisă. În mod excepțional, cu avizul administrației publice de specialitate, se pot autoriza construcțiile necesare întreținerii pădurilor, exploatărilor silvice și culturilor forestiere, sau alte categorii de obiective permise de Codul Silvic și de legislația specifică în vigoare. La amplasarea acestor construcții se va avea în vedere dezafectarea unei suprafețe cât mai mici din cultura forestieră.
- (9.3) Construcțiile și amenajările cu destinație turistică și de agrement pot fi amplasate numai la liziera pădurilor. Stabilirea intravilanului aferent acestora se va realiza prin Plan Urbanistic Zonal (PUZ), elaborat și aprobat conform legii, cu obținerea avizelor din partea: Ministerului Mediului, Apelor și Pădurilor, Ministerului Agriculturii și Dezvoltării Rurale, Ministerului Sănătății și Ministerului Economiei, Digitalizării, Antreprenoriatului și Turismului.

Articolul 10. Resursele subsolului

- (10.1) Autorizarea executării construcțiilor definitive, altele decât cele industriale, necesare exploatării și prelucrării resurselor în zone delimitate conform legii, care conțin resurse identificate ale subsolului, este interzisă.
- (10.2) Autorizarea executării construcțiilor industriale necesare exploatării și prelucrării resurselor identificate ale subsolului se face de către consiliile județene sau consiliile locale, după caz, cu avizul organelor de stat specializate.
- (10.3) În cazul identificării de zone cu resurse în intravilanul localităților, modalitatea exploatării acestora va face obiectul unui studiu de impact aprobat conform legii.
- (10.4) Zonele care conțin resurse identificate ale subsolului, delimitate potrivit legii, se comunică Consiliului Județean prin ordin al președintelui Agenției Naționale pentru Resurse Minerale a județului.

Articolul 11. Resurse de apă și platforme meteorologice

- (11.1) Autorizarea executării construcțiilor de orice fel în albiile minore ale cursurilor de apă și în cuvetele lacurilor este interzisă, cu excepția lucrărilor de poduri, lucrărilor necesare căilor ferate și drumurilor de traversare a albiilor cursurilor de apă, precum și a lucrărilor de gospodărire a apelor.
- (11.2) Autorizarea lucrărilor prevăzute la aliniatul precedent este permisă numai cu avizul autorităților de gospodărire a apelor și cu asigurarea măsurilor de prevenire a deteriorării apelor de suprafață și subterane, de respectare a zonelor de protecție față de malurile cursurilor de apă și față de lucrările de gospodărire și de captare a apelor.
- (11.3) Zonele de protecție pentru cursurile de apă sunt cele stabilite prin Legea apelor nr. 107/1996 – *Anexa nr. 2- Lățimea zonelor de protecție în jurul lacurilor naturale, lacurilor de acumulare, în lungul cursurilor de apă, digurilor, canalelor, barajelor și a altor lucrări hidrotehnice*, respectiv:
- a) Lățimea zonei de protecție în lungul **cursurilor de apă:**

Lățimea cursului de apă (m)	sub 10	10-50	peste 51
Lățimea zonei de protecție (m)	5	15	20

Plan Urbanistic General (P.U.G.) al comunei Recea, județul Maramureș
CAPITOLUL II. REGULI DE BAZĂ PRIVIND MODUL DE OCUPARE AL TERENURILOR

Cursuri de apă regularizate (m)	2	3	5
Cursuri de apă îndiguite (m)	toată lungimea dig-mal, dacă aceasta este mai mică de 50 m		

b) Lățimea zonei de protecție în jurul lacurilor naturale:

- indiferent de suprafață, 5 m la care se adaugă zona de protecție stabilită în conformitate cu art. 5 a Legii 107/1996.

c) Lățimea zonei de protecție în jurul lacurilor de acumulare:

- între Nivelul Normal de Retenție și cota coronamentului.

d) Lățimea zonei de protecție de-a lungul digurilor:

- 4 m spre interiorul incintei.

e) Lățimea zonei de protecție de-a lungul canalelor de derivație de debite:

- 3 m.

(11.4) Zonele de protecție se măsoară începând de la limita albiei minore, în conformitate cu prevederile legii apelor 107/1996.

(11.5) Prin Planul Urbanistic General se instituie fâșii de protecție în lungul cursurilor de apă, cu rol de protejare a vegetației malurilor și a lucrărilor de pe malurile cursurilor de apă, de asigurare a accesului la albiile minore și de coridor ecologic. Aceste zone au destinația de zone verzi de protecție.

Articolul 12. Zone cu valoare peisagistică și zone naturale protejate

(12.1) Se interzice emiterea autorizațiilor de construire pentru executarea construcțiilor și a amenajărilor care, prin amplasament, funcțiune, volumetrie și aspect arhitectural (conformare și amplasare goluri, raport plin-gol, materiale utilizate, învelitoare, paletă cromatică, etc.) depreciază valoarea peisajului.

(12.2) În aceste zone este interzisă autorizarea construcțiilor cu funcțiuni industriale și risc de poluare.

(12.3) Ariile naturale protejate aflate pe teritoriul administrativ al comunei Recea, la data aprobării prezentului regulament sunt următoarele:

- ROSCI0421 Pădurea celor două veverițe - *Sit de importanță comunitară*
- ROSCI0302 Bozânta - *Sit de importanță comunitară*
- ROSCI0436 Someșul Inferior - *Sit de importanță comunitară*

(12.4) Pentru orice lucrare în zonele menționate la alin. (12.3) și (12.4) se va solicita avizul Agenției Naționale pentru Arii Naturale Protejate și se vor respecta prevederile impuse prin planurile de management, după intrarea acestora în vigoare, conform legislației în vigoare.

(12.5) Pentru ariile naturale protejate care dispun de un plan de management, autorizarea intervențiilor de orice fel se va face cu respectarea prevederilor acestui plan, privind modurile de ocupare și utilizare a terenurilor.

(12.6) Pentru ariile naturale protejate care, la data aprobării prezentului Regulament, nu dispun de un plan de management, se instituie interdicție temporară de construire, până la întocmirea și aprobarea planului de management.

Articolul 13. Zone construite protejate

(13.1) Autorizarea executării construcțiilor în zonele care cuprind valori de patrimoniu cultural construit, de interes național, se face cu avizul conform al Ministerului Culturii.

(13.2) Autorizarea executării construcțiilor în zonele care cuprind valori de patrimoniu cultural construit, de interes local, declarate și delimitate prin hotărâre de consiliu județean, se face cu avizul serviciilor publice descentralizate din județ, subordonate Ministerului Culturii.

(13.3) Autorizarea executării lucrărilor de construcții, care au ca obiectiv cercetarea, conservarea, restaurarea sau punerea în valoare a monumentelor istorice, se va face cu avizul conform al Ministerului Culturii, în condițiile stabilite de lege.

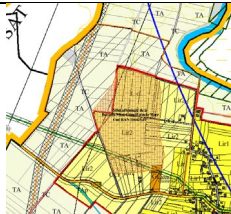
(13.4) Monumentele istorice înscrise în Lista Monumentelor Istorice și siturile arheologice, de pe teritoriul comunei Recea, la data întocmirii prezentului regulament, sunt conform punctelor (13.5) și (13.6).

(13.5) **Monumentele istorice** clasate în Lista Monumentelor Istorice (LMI) 2015 sunt conform tabelului de mai jos:

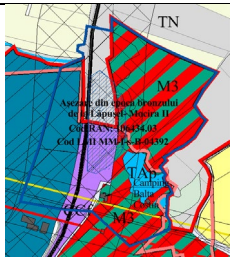
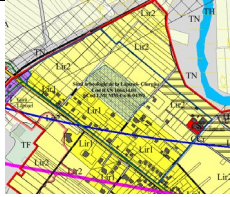
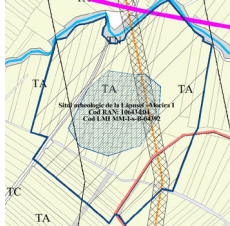
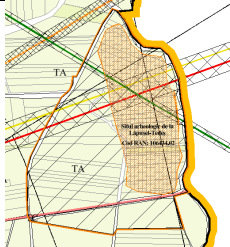
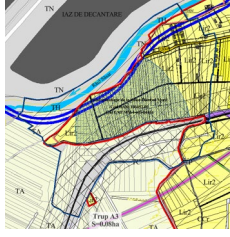
CAPITOLUL II. REGULI DE BAZĂ PRIVIND MODUL DE OCUPARE AL TERENURILOR

Nr. crt.	Cod LMI 2015	Denumire	Localitate	Adresă	Datare
45	MM-I-s-B-04391	Situl arheologic de la Lăpușel, punct "Ciurgău"	sat LĂPUȘEL; comuna RECEA	"Ciurgău"	-
46	MM-I-m-B-04391.01	Așezare	sat LĂPUȘEL; comuna RECEA	"Ciurgău"	Cultura Suciului de Sus
47	MM-I-m-B-04391.02	Așezare	sat LĂPUȘEL; comuna RECEA	"Ciurgău"	Epoca bronzului, Cultura Suciului de Sus
48	MM-I-s-B-04392	Situl arheologic de la Lăpușel, punct "Mociar"	sat LĂPUȘEL; comuna RECEA	"Mociar"	-
49	MM-I-m-B-04392.01	Așezare	sat LĂPUȘEL; comuna RECEA	"Mociar"	sec. VII - VIII
50	MM-I-m-B-04392.02	Așezare	sat LĂPUȘEL; comuna RECEA	"Mociar"	Epoca bronzului, Cultura Suciului de Sus
96	MM-I-s-B-04414	Așezare	sat SĂSAR; comuna RECEA	"Dâmbul Morii"	Epoca bronzului, Cultura Suciului de Sus
310	MM-II-m-B-04598	Școala generală	sat MOCIRA; comuna RECEA	Str. Școlii 7	1930

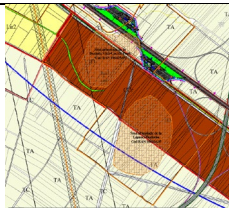
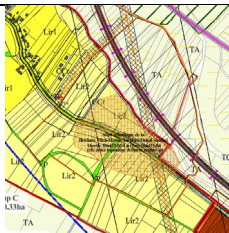
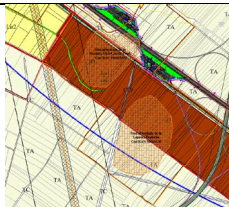
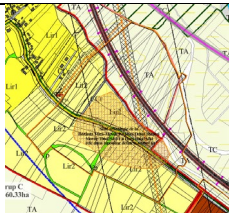
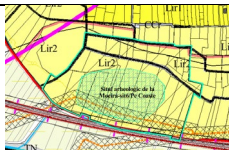
(13.6) **Siturile arheologice** înscrise în: Repertoriul Arheologic Național (R.A.N), Lista Monumentelor Istorice (LMI), Reperate în studiul Arheologic sunt conform tabelului de mai jos:

Denumire sit arheologic	Sit arheologic înscris în RAN	Sit arheologic înscrise în LMI	Localitate	Intravilan/ Extravilan	Localizare
Situl arheologic de la Bozânta Mică - Grind. Situl se află în marginea nord-vestică a localității, foarte aproape de gospodăria nr.52 și la cca 300 m nord-nord-vest de actualul cimitir, pe prima terasă a Lăpușului, la 200 m distanță de malul stâng al râului, foarte aproape de confluența	106425.01	-	Bozânta Mică	Intravilan și Extravilan	

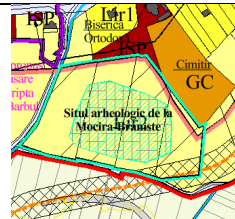
Plan Urbanistic General (P.U.G.) al comunei Recea, județul Maramureș
CAPITOLUL II. REGULI DE BAZĂ PRIVIND MODUL DE OCUPARE AL TERENURILOR

Așezarea din epoca bronzului de la Lăpușel - Mociar II. Situl se află la sud de sat, în partea estică a terasei, în imediata vecinătate a căii ferate, în dreptul kilometrului 170+8, la aproximativ 800 m S de Halta CFR Lăpușel.	106434.03	MM-I-s-B 04392 Așezare MM-I-m-B-04392.01 Așezare MM-I-m-B-04392.02	Lăpușel	Intravilan și Extravilan	
Situl arheologic de la Lăpușel - Ciurgău. Situl se află la vest de sat, pe terasa înaltă din stânga râului Lăpuș, la SE de confluența acestuia cu râul Săsar, în imediata vecinătate a clădirilor fostei SMA și la cca 400 m nord-est de Halta CFR - Lăpușel.	106434.01	MM-I-s-B-04391 Așezare MM-I-m-B-04391.01 Așezare MM-I-m-B-04391.02	Lăpușel	Intravilan	
Așezarea medievală de la Lăpușel - Mociar I. Situl se găsește la SV de localitate, pe prima terasă a Lăpușului, lungă de 400 m orientată E - V. Terasa este delimitată pe latura nordică și estică de pârâul Arișel și este acoperită în partea vestică de pomi fructiferi	106434.04	MM-I-s-B-04392 Situl arheologic de la Lăpușel, punct Mociar	Lăpușel	Extravilan	
Situl arheologic de la Lăpușel - Tedeș. La cca 2 km nord-est de localitate, la hotarul cu satul Coltău, pe terasa joasă din stânga râului Lăpuș, în apropiere de Stația de pompare a apei	106434.02	-	Lăpușel	Extravilan	
Situl arheologic de la Săsar - Dâmbul Morii. La cca 600-700 m sud-vest de localitate, la nord de Halta CFR-Săsar, pe terasa înaltă a râului Lăpuș, între localitățile Lăpușel și Săsar, în porțiunea de teren aflată între marginea satului și viile din apropierea liniei de cale ferată	106452.01	MM-I-s-B-04414	Săsar	Intravilan	

CAPITOLUL II. REGULI DE BAZĂ PRIVIND MODUL DE OCUPARE AL TERENURILOR

Așezarea Suciul de Sus de la Lăpușel - Hodiștău. În zona dintre localitățile Lăpușel și Bozânta Mică, în vecinătatea unei văi clar conturate, dar cu puțină apă, și a unui canal de drenaj, în apropiere fiind și un drum de pământ, la cca 600 m de punctul Mociar	106434.05	-	Lăpușel	Intavilan/ Extravilan	
Așezarea din epoca bronzului de la Bozânta Mică - Movile	106425.02 – La Huci cele trei toponime definesc același sit	-	Bozânta Mică	Intavilan/ Extravilan	
Situl arheologic de la Bozânta Mică - Unchiu Popii. pe malul stâng al Lăpușului, la cca 300 m de râu, acolo unde începe o terasă joasă, alungită, coborând ușor înspre sud până la cursul unui mic pârâu	106425.03	-	Bozânta Mică	Intavilan/ Extravilan	
Așezarea medievală de la Bozânta Mică - La Huci. În hotarul sud-estic al localității, pe partea stângă a drumului Lăpușel- Bozânta Mică, pe o suprafață plană, joasă, în lunca râului Lăpuș, la cca 500 de malul său stâng, COD RAN:106425.04	106425.04	-	Bozânta Mică	Intavilan/ Extravilan	
Situl arheologic de la Mocira – sit6 / Pe Coaste (Sit reperat în studiul Arheologic)	-	-	Mocira	Intavilan	

Plan Urbanistic General (P.U.G.) al comunei Recea, județul Maramureș
CAPITOLUL II. REGULI DE BAZĂ PRIVIND MODUL DE OCUPARE AL TERENURILOR

Situl arheologic de la Mocira Braniște (Sit reperat în studiul Arheologic)	-	-	Mocira	Intavilan	
---	---	---	--------	-----------	---

- (13.6) Conform Legii 422/2001, intervențiile asupra monumentelor istorice se fac numai pe baza și cu respectarea avizului emis de către Ministerul Culturii sau, după caz, de către serviciile publice deconcentrate ale Ministerului Culturii. În sensul legii 422/2001, intervențiile ce se efectuează asupra monumentelor istorice sunt:
- Toate lucrările de cercetare, conservare, construire, extindere, consolidare, restructurare, amenajări peisagistice și de punere în valoare care modifică substanța sau aspectul monumentelor istorice;
 - Executarea de mulaje de pe componente ale monumentelor istorice;
 - Amplasarea definitivă, sau temporară, de împrejurimi, construcții de protecție, piese de mobilier fix, de panouri publicitare, firme, sigle sau orice fel de însemne pe și în monumente istorice;
 - Schimbări ale funcțiunii sau destinației monumentelor istorice, inclusiv schimbările temporare;
 - Strămutarea monumentelor istorice.
- (13.7) Pe baza studiului de fundamentare istoric au fost identificate și delimitate **monumentele istorice** clasate în Lista Monumentelor Istorice 2015 și **siturile arheologice** înscrise în Repertoriul Arheologic Național sau neclasate, pentru care au fost **institute zonele lor de protecție**.
- (13.8) Autorizarea oricăror tipuri de lucrări propuse în cadrul zonelor de protecție a monumentelor istorice sau a siturilor arheologice identificate se va realiza doar ulterior obținerii avizului favorabil al Ministerului Culturii sau, după caz, al serviciilor publice deconcentrate ale Ministerului Culturii.
- (13.9) În zonele de protecție ale siturilor arheologice înscrise în Repertoriul Arheologic Național sau neclasate autorizarea lucrărilor se va face cu respectarea OG 43/2000 și se va asigura supravegherea arheologică și descărcarea de sarcină arheologică.
- (13.10) Se instituie **interdicție temporară de construire** în zonele de protecție aferente siturilor arheologice localizate în intravilanul localităților, până la descărcare de sarcină arheologică și obținerea avizului serviciilor publice deconcentrate ale Ministerului Culturii. În aceste zone, orice intervenție de realizare și/sau de desființare a unor construcții, de amenajări ale terenului care implică intervenții în sol, inclusiv pentru lucrări prilejuite de intervenții asupra rețelilor de utilități publice, autorizarea lucrărilor se va face numai cu descărcare de sarcină arheologică, pe baza și în conformitate cu avizului serviciilor publice deconcentrate ale Ministerului Culturii.
- (13.11) Reglementări aferente **zonelor de interes arheologic, situri arheologice**:
- Siturile arheologice clasate în Lista Monumentelor Istorice, siturile arheologice înscrise în Repertoriul Arheologic Național și siturile arheologice reperate sunt adunate de prezentul studiu sub denumirea de Zone protejate care cuprind patrimoniu arheologic (în continuare ZPCPA) și se bucură de protecție în conformitate cu prevederile Legii 422/2001, republicată, a O.G. 43/2000 republicată și a prezentului regulament.
 - În zonele delimitate ca ZPCPA, pentru punctele 1-11, emiterea autorizației de construire pentru lucrările de construire, modificare, extindere sau reparare a căilor de comunicație, dotărilor tehnico-edilitare (inclusiv cele subterane), excavările, exploatarea de cariere, construcțiile de rețele edilitare magistrale, amenajările de îmbunătățiri funciare, rețelele de telecomunicații, amplasarea de antene și relee de telecomunicații, lucrările de cercetare și prospectare a terenurilor (foraje, excavări) necesare efectuării studiilor geotehnice sau geologice, amplasarea balastierelor sau sondelor, precum și alte lucrări ce afectează suprafața solului în zonele cu patrimoniu arheologic, inclusiv în zona lor de protecție, indiferent dacă se execută în intravilanul sau extravilanul localității și indiferent de forma de proprietate a terenului, se va face numai pe baza și în conformitate cu avizul prealabil al Ministerului Culturii, respectiv al serviciilor deconcentrate ale acestuia (Direcția pentru Cultură Maramureș).
 - Intervențiile de construire de tipul celor enumerate la punctul de mai sus, efectuate în suprafețele de teren delimitate ca situri arheologice, vor putea demara numai cu condiția realizării cercetării arheologice

CAPITOLUL II. REGULI DE BAZĂ PRIVIND MODUL DE OCUPARE AL TERENURILOR

preventive și întocmirea unui raport de specialitate.

- Intervențiile efectuate în zonele de protecție ale siturilor arheologice, determinate de construirea de autostrăzi, drumuri, hale industriale, depozite, exploatarea de cariere (deschideri de mine), rețele edilitare magistrale, amenajări de îmbunătățiri funciare, cartiere cu locuințe colective etc., dată fiind amploarea unor astfel de proiecte și suprafața mare de teren ce urmează a fi afectată, vor putea demara numai după efectuarea unui diagnostic arheologic intruziv (sondaje arheologice) și întocmirea unui raport de specialitate.
- Diagnosticul arheologic are drept scop determinarea prezenței sau absenței materialelor arheologice, a structurilor, complexelor, artefactelor sau ecofactelor din zona afectată de proiect. În cazul descoperirii unor vestigii arheologice, evaluarea de teren va urmări distribuția lor spațială, caracterul și starea lor de conservare, iar concluziile acestui raport, vor fi cuprinse în proiectul tehnic al investiției conform Art. 7 din Ordonanța Guvernului Nr. 43/2000 republicată.
- Diagnosticul arheologic va avea rolul de a delimita clar, atât în teren și pe planurile topografice anexate la documentația beneficiarului, toate vestigiile aflate pe întreg perimetrul afectat de obiectivele de investiție și de a propune, prin Raportul de diagnostic arheologic, soluțiile tehnice necesare protejării acestora (cercetare arheologică preventivă, supraveghere, continuarea lucrărilor fără condiții etc.).
- Costurile necesare lucrărilor de Diagnostic arheologic intră în sarcina beneficiarului lucrărilor de construire.
- Intervențiile efectuate în zonele de protecție ale siturilor arheologice, determinate de construirea de locuințe unifamiliale, anexe gospodărești, repararea căilor de comunicație, rețele tehnico-edilitare subterane, lucrările de cercetare și prospectare a terenurilor (foraje, excavări) necesare efectuării studiilor geotehnice sau geologice etc., vor putea demara cu condiția supravegherii arheologice pe întreaga durată a săpăturilor de orice fel și întocmirea unui raport de specialitate.
- Supravegherea arheologică va avea rolul de a determina prezența sau absența materialelor arheologice, a structurilor, complexelor, artefactelor sau ecofactelor din zona afectată de proiect. În cazul descoperirii unor vestigii arheologice, se va dispune sistarea temporară a lucrărilor de construire și demararea unor cercetări arheologice preventive.
- Costurile aferente supravegherii arheologice intră în sarcina beneficiarului lucrărilor de construire.
- În perimetrul ZPCPA săpăturile arheologice se efectuează numai pe baza și în conformitate cu autorizația de cercetare emisă de Ministerul Culturii.
- Cercetarea arheologică se realizează numai cu personal de specialitate, atestat de Ministerul Culturii și înregistrat în Registrul arheologilor.
- Descoperirile arheologice întâmplătoare, ocazionate de lucrările de construire de tipul celor enumerate la punctul de mai sus, efectuate în afara zonelor delimitate ca ZPCPA și a zonelor de protecție ale acestora, vor determina sistarea temporară a respectivelor lucrări până la finalizarea cercetărilor arheologice preventive și obținerea descărcării de sarcină arheologică a zonei.
- Descoperirile arheologice întâmplătoare se anunță, în termen de cel mult 72 de ore, primarului, serviciului de urbanism sau Direcției pentru Cultură Maramureș, de către persoana descoperitoare, proprietarul ori titularul dreptului de administrare a terenului în cauză.
- Întocmirea Planurilor Urbanistice Zonale, în vederea introducerii în intravilan a suprafețe de teren care înglobează și situri arheologice sau zone de protecție ale acestora, se va face numai pe baza și în conformitate cu avizul prealabil al Ministerului Culturii, respectiv al serviciilor deconcentrate ale acestuia (Direcția pentru Cultură Maramureș).
- Dispoziții tranzitorii și finale- se va întocmi PUZ-CP

(13.12) Pe baza studiului de fundamentare istoric se propune spre clasare în Lista Monumentelor Istorice următorul imobil:

- **Cripta Familiei Gavril Barbul, sat Mocira.**

(13.13) Orice intervenție asupra imobilelor propuse spre clasare în Lista Monumentelor Istorice se va realiza doar cu avizul favorabil emis de către serviciile publice deconcentrate ale Ministerului Culturii.

(13.14) Prin studiul de fundamentare istoric au fost identificate **clădiri cu valoare arhitecturală tradițională**, reprezentative pentru tipologiile locale de construire, acestea fiind marcate ca atare în planșele de reglementări urbanistice. Pentru acestea se instituie un regim de protecție, fiind interzisă desființarea totală sau parțială, modificarea expresiei arhitecturale, alterarea elementelor arhitecturale caracteristice. Se vor lua măsuri de conștientizare a proprietarilor de faptul că aceste clădiri reprezintă mărturii importante ale autenticității și identității locale;

(13.15) Intervențiile în țesutul tradițional rural se vor realiza cu respectarea recomandărilor **Ghidului de arhitectură pentru încadrarea în specificul local din mediul rural Țara Chioarului**, elaborat de Ordinul Arhitecților din România.

- **Elemente de construcție specifice Țării Chioarului conform Ghidului de arhitectură pentru încadrarea în specificul local din mediul rural - Țara Chioarului - elaborat de OAR România:**

Acoperișul

Arhitectura tradițională a Zonei Chioarului este o arhitectură a acoperișurilor cu pantă mare (de la 40° - până la 50°) folosind pentru învelitori materiale ca paiele, șita și țigla trasă.

Acoperișul este cel mai important element care definește arhitectura tradițională din Chioar. Caracteristicile principale sunt:

- acoperișul caselor și cel al găbânașelor în 4 ape, uneori cu foișor;
 - învelitoarea: paiele, șita și țigla trasă apărută după 1920;
 - volumetria curată a acoperișului este, în unele cazuri, îmbogățită cu un "foișor" - o structură în 2 ape, poziționată pe fațada principală, în zona accesului;
- Acoperișurile șurilor sunt fie în 2 ape principale, corespunzând laturilor lungi, cu timpane parțiale pe laturile scurte și zona superioară a zidurilor din lemn traforat pentru aerisire, fie cu timpane mari pe fațadele principale, construite cu închideri din scândură perforată, permițând aerisirea fânarului din pod.
- Alte elemente caracteristice:
- structura din lemn rotund cu consumuri minime de material, datorate formelor geometrice cu volumetrie stabilă din punct de vedere static și a încărcărilor reduse pe pantă mare a acoperișului;
 - volumetria curată a acoperișului este, în unele cazuri, îmbogățită cu un "foișor" - o structură în 2 ape, poziționată pe fațada principală, în zona accesului;
 - streșina are o lățime de 40-60 cm;
 - nu există jgheaburi și burlane. Pe alocuri, zona intrării este protejată cu un jgheab din lemn;
 - intersecțiile celor 4 fețe ale acoperișului sunt racordate printr-o curbă cu rază de cca. 30 cm.
 - coama este rezolvată prin petrecerea ultimului șir de șita peste coamă cu cca. 10 cm (pe direcția vânturilor dominante din zonă).
 - nu există coșuri de furn și respectiv străpungeri ale acoperișului; fumul era utilizat pentru conservarea cârnii în pod.
 - nu există lucarne. Podul este ventilat și luminat prin timpane sau prin elementele decorative ale "foișorului".

Pereții

Casele erau construite din lemn de stejar și fag, pe structuri de grinzi/bârne în cheutori în general tencuite și la exterior cu lut.

- Structura pereților: structura portantă din tălpi și „șoși” avea umplutură din pământ bătut, susținerea umpluturii cu nuiele sau scânduri vârate în șoși și tencuire exterioară cu lut pe șipci prinse în diagonală pe structură.
- Pentru pereții cu lemn aparent, peste structura de bârne din lemn, fie se montau panouri din lemn traforat sau scânduri decorate, fie se lăsau bârnele aparente - în special în cazul anexelor de mici dimensiuni.
- Pereții din cărămidă au apărut ca înlocuitori ai celor din lemn (în anii '50), însă corect folosiți, în special la șuri: fie tencuiți, fie cu cărămida aparentă, păstrându-se proporțiile tradiționale.

Fundațiile

În arhitectura tradițională din zona Chioar, fundațiile, soclurile și pereții pivnițelor erau executate din zidărie uscată de piatră spartă (material local).

Relația cu talpa de lemn a casei este optimă: zidăria uscată de piatră asigură ventilația și împiedică umezirea pereților de lemn.

Tâmplăria

Ferestrele caselor tradiționale au dimensiuni reduse și sunt poziționate pe verticală. Sunt duble (în 2 rânduri), cu foaia exterioară ce se deschide în afară. Au 2 canate și de cele mai multe ori sunt subîmpărțite.

Dimensiunile ferestrelor sunt într-un raport lățime/înălțime uzual de 2/3.

În fațada scurtă, spre stradă, sunt una, până la două ferestre așezate simetric. Suprafața ferestrelor reprezintă cel mult 1/10 din suprafața peretelui fațadei.

Pe fațadele lungi, ferestrele au aceleași dimensiuni, amplasate însă excentric, în funcție de poziția ușii.

În zona Chioar ancadramentele nu sunt prezente frecvent. Ele apar la casele de început de sec. XX, în apropierea orașului Baia Mare, cu vădite influențe din arhitectura prezentă aici.

Tâmplăriile sunt simple, cu un colorit care diferă de la culoarea naturală a lemnului până la vopsitorii albe, albastre, ocru, maro sau verde.

În cazul anexelor, tâmplăriile ferestrelor sunt simple, strict funcționale, tratate simplu, din lemn natur sau vopsit.

Ușile caselor tradiționale au o singură deschidere și dimensiuni reduse:

- lățime uzuală 80-90 cm;

CAPITOLUL II. REGULI DE BAZĂ PRIVIND MODUL DE OCUPARE AL TERENURILOR

- înălțime uzuală 170-180 cm.
Porțile șurilor sunt panouri din lemn formate din scânduri îmbinate. Ele poartă o ornamentație bogată, realizată din șipci și traforuri, cu simbolistica precreeștină împletită cu însemne creștine. Feronierele nu sunt caracteristice zonei Chioarului. Atunci când se regăsesc în zonă, au strict rol funcțional, sunt simple și în general nedecorate.
Obloanele, acolo unde rar apar, au strict rol funcțional, nefiind decorate precum în alte zone.

Poarta și gardul

În zona Chioar, porțile nu mai sunt elemente reprezentative ale arhitecturii precum în Maramureș și în Lăpuș. Totuși, acestea erau construcții înalte, de cca. 3,5 m, cu foi mai degrabă transparente, realizate din scânduri decorate sau șipci așezate în trafor cu modele geometrice și antropomorfe.

Ele aveau un aspect rafinat, încărcat de semnificații, diferit de cele maramureșene, fără a atinge însă grandezza acestora.

Din păcate însă, prezența porților vechi este azi o raritate.

Aspectul de azi al porților este mai discret, fiind structuri simple, de înălțime mică (sub 2 m) iar împrejuririle sunt garduri simple din șipci verticale din lemn sau bârne rare orizontale. Înălțimea gardurilor este de asemenea mică (sub 1,5 m), fiind mai degrabă o delimitare a proprietății spre stradă - în curtea din spate lipsind în totalitate - deseori integrate în rasteluri de viță de vie.

În anii celei de-a doua jumătăți a secolului XX, acestea au fost înlocuite de garduri din panouri de fier, păstrându-se totuși înălțimea mică.

În Chioar, gardului i se mai acorda o atenție deosebită în sensul că stâlpii aveau capetele cioplite artistic, de multe ori cu forme antropomorfe. Aceștia constituiau „armata strămoșilor” care veghea ca nici un duh rău să nu se apropie de casă. După mijlocul secolului XX însă, sistemele de împrejurire vechi au fost abandonate și materialele schimbate.

Elemente de fațadă

Alături de acoperișuri, elementul caracteristic arhitecturii tradiționale chioarene este pridvorul - (prispă, târnațul) - care participă la creionarea siluetei caracteristice construcțiilor de locuit.

Pridvorul protejează intrarea în casă și creează o zonă de trecere între exterior și interior cu rol funcțional, ca zonă de odihnă, depozitare, uscat rufe.

Asemănătoare cu cele din zonele învecinate (Maramureș, Codru, Lăpuș), ele se dezvoltă în variante diverse:

- pe latura lungă;
- pe două laturi - cea cu intrarea și cea spre stradă;
- pe trei laturi sau închise de tindă;
- cu sau fără foișor - acesta acoperit cu timpan din lemn traforat cu motive laice sau creștine;
- închise cu parapet de scândură sau doar cu bârnă.

Elementele de susținere sunt din lemn, cu creștături specifice zonei etnografice, mult mai stilizate decât cele prezente în zona Maramureșului, deseori fără contravântuirile specifice ei, ceea ce le dă o imagine mai discretă.

Influențele zonelor învecinate apar însă pe tot cuprinsul zonei Chioar, în funcție de cât de apropiate sunt acestea, ceea ce conferă o varietate largă de detalii într-o singură subzonă.

În spatele acestor prispe, imaginea caracteristică a fațadelor este cea a pereților tencuiți în alb, albastru sau cu culori împrumutate din arhitectura orașelor de început de secol XX.

În această categorie intră și unele decorații de fațadă, realizate din profilaturi de tencuială, însă caracteristice zonei rurale chioarene sunt spoielele simple, curate și monocrome. Odată cu apariția vopsitoriilor pe scară largă (începutul sec. XX), locuitorii au început să le folosească pentru tâmplării, în culori puternice: albastru, verde, maro.

De la apariția materialelor de construire moderne și facile (anii '90), sătenii nu au mai știut să-și păstreze extraordinarul simț al proporțiilor, astfel că efectele au fost devastatoare.

Anexe gospodărești/acareturi

Caracterul mixt al ocupațiilor a influențat în mod direct structura și funcționalitatea gospodăriei, care la rândul său reflectă natura îndeletnicirilor și complexitatea acestora.

Construcțiile anexe sunt determinate de ocupația de bază a familiei și sunt proporționale cu statutul social al proprietarului și sunt determinante în ansamblul peisajului cultural rural. Astfel, se disting:

- adăposturile pentru păstrarea cerealelor și a fânului: șurile, pentru păstrarea alimentelor sau hainelor: gâbănașurile (ale căror decorații de târnaț rivalizau de multe ori ca frumusețe cu cele ale caselor), hambare pentru porumb (coștei, pătule);
- adăposturile pentru animale: grajduri (lemn și ulterior din piatră și cărămidă), șoproane, târle, staule, cotețe, cocini etc. (denumiri și forme diferite, în funcție de animalele pe care le adăpostesc);

- adăposturile pentru atelaje și unelte - șopru și șuri;
- cuptorul de pâine și bucătăria de vară.

De regulă, șura și grajdul sunt amplasate sub același acoperiș.

Ocazional, această construcție mai poate adăposti găbănașul și bucătăria de vară. În ultimele decenii, bucătăriile de vară, care erau construite în general din lemn sau pământ, au fost reabilitate termic și sunt folosite ca spațiu locuibil tot timpul anului.

Curțile caselor tradiționale sunt de un pitoresc aparte atunci când culoarea verde a ierbii oferă un contrast pentru culorile sumbre ale lemnului învechit.

Pentru a scăpa de noroiul care se formează în zilele ploioase, localnicii foloseau pietrele rotunde și plate - pietrele de râu. Acestea formează suportul suprafeței de călcare iar iarba crescută printre ele anulează diferențele de înălțime dintre pietre și animă întreaga incintă.

Se întâlnesc cu precădere următoarele plante: trandafiri (*Rosa Sp.*); caprifoi roșu (*Lonicera Peryclimenum*); crin roșu (*Lilium Bulbiferum*); flox (*Phlox Paniculata*); falsa iasomie (*Philadelphus Coronarius*); mrac (*Syringa Vulgaris*); soc (*Sambuccus Nigra*).

Grădinile sunt formate din straturile de legume cu plante aromatice, pe alocuri îmbogățite cu plante eflorescente. Salcâmul (*Robinia Pseudoacacia*) este folosit ca și gard viu, iar răchita sau salcia plesnitoare (*Salix Fragilis*) este folosită ca și gard viu sau ca sursă de nuiile pentru gardurile împletite. Coniferele au fost mai rar întâlnite - cu precădere în jurul bisericilor: molid (*Picea Abies*).

Pomii fructiferi sunt plantați pe lângă casă sau în livezi.

Vița de vie (*Vitis Vinifera*) este adesea plantată chiar lângă casă, astfel încât ea se întinde pe stâlpii și grinzile prispei.

Spațiul public

Specificul spațiului public rural - „la țară” - este fluiditatea și polivalența spațiilor.

Fântâna, troița, banca, copacul au toate valoare funcțională. Materialele folosite sunt cele locale: lemn, piatră, pietriș, iarbă. Nu se folosește metal, nu se pun flori decorative de plastic.

Astăzi, în majoritatea satelor traversate de un drum județean sau național, strada principală a devenit șosea și a rămas puțin spațiu alocat oamenilor.

Un fenomen recent apărut este apariția spațiului public amenajat în acest scop și dotat cu mobilier corepunzător.

(13.16) Măsuri generale pentru protecția caselor tradiționale și a clădirilor cu valoare arhitecturală/istorică:

- Referitor la parcelar, se recomandă menținerea parcelarului tradițional.
- Referitor la construcții:
 - Se interzice demolarea clădirilor cu valoare tradițională, arhitecturală sau istorică și distrugerea elementelor de originalitate. Asupra acestora se admit doar lucrări de consolidare, restaurare și aducerea la condițiile actuale de confort. Se permite folosirea spațiului din pod pentru amenajarea unei mansarde cu condiția ca ferestrele să fie dispuse în planul acoperișului. În majoritatea cazurilor este necesară consolidarea fundațiilor și a soclului din piatră. Aceasta se poate realiza fie înlocuind zidăria de piatră de pe contur, cu fundații și elevații din beton, fie prin subzidiri și elevații din beton armat. Se va acorda mare atenție hidroizolației orizontale în cazul intervențiilor cu beton. Este foarte important ca umezeala să fie împiedicată să ajungă la structura din lemn a caselor. Soclul trebuie să fie și el protejat de umezeală. Pentru a construi în stil tradițional, este important ca soclul să fie compus din piatră: zidărie de piatră sau placaj de piatră. Se va acorda mare atenție tratării lemnului împotriva focului, fungilor și a insectelor.
 - Se permit extinderi, având grija ca aceste volume adăugate să fie subordonate construcțiilor tradiționale/istorice
 - Termoizolarea clădirilor se va face la interior.
 - Treptele de acces se vor realiza, de preferință, în sistem tradițional (lespezi de piatră sau scări de lemn). Se admit treptele de acces realizate din beton și placate cu piatră sau lemn. Se interzic treptele de acces cu forme curbe sau treptele monumentale.
 - Se interzic orice alte intervenții precum: schimbarea tâmplăriei în orice alt material în afara lemnului și cu alte forme și culori decât cele originale (vezi anexa tâmplăriei specifice), înlocuirea învelitorii cu alte materiale decât șindrilă sau țiglă ceramică culoare cărămiziu, închiderea prispei, placarea soclurilor, etc
 - Aleile și platformele din incinte vor fi în mod obligatoriu suprafețe permeabile. Elementele de pavaj vor fi din piatră naturală, de preferință piatră de râu montată cu interspații în care va crește iarba
 - se interzice folosirea materialelor plastice, inox, imitații și orice alte materiale forme străine

CAPITOLUL II. REGULI DE BAZĂ PRIVIND MODUL DE OCUPARE AL TERENURILOR

locului.

- Se interzice amplasarea instalațiilor/echipamentelor tehnice pe fațadele clădirilor (antene TV, contoare, etc).

(13.17) Pentru anexele gospodărești cu valoare tradițională:

- Se recomandă menținerea și întreținerea anexelor gospodărești cu valoare arhitecturală și istorică datorată în principal expresivității materialelor și a modului de punere în operă a acestora.
- Se admite refuncționalizarea lor în spații pentru cazare, locuire, servicii.
- Pentru reabilitări se vor lua în considerare următoarele recomandări:
 - se vor păstra elementele originale ale cădirilor - volumetria, panta și apele acoperișului, elementele tradiționale specifice arhitecturii locale, nu se va modifica raportul plin/gol
 - se vor folosi materiale naturale/tradiționale - lemn, piatră, iar pentru învelitori șindrilă, țiglă
 - se vor păstra prin recondiționare porțile originale din lemn și decorațiunile din lemn.

(13.18) Pentru construcții noi – principii de construire:

- se admite realizarea de construcții noi cu următoarele condiții:
 - Noile construcții (de locuințe) vor avea gabarit mic (Ac max. 150 mp și ACD max. 250 mp) și vor avea la bază o prismă patrulateră regulată. Dacă din necesități funcționale este necesară o suprafață construită mai mare, se va cauta, pe cât posibil, o rezolvare în sistem pavilionar.
 - Se vor respecta cele 2 tipuri de amplasare a caselor pe lot:
- case amplasate perpendicular pe strada, aliniate cu construcțiile existente în vecinătate;
- case amplasate paralel cu strada, retrase față de aliniament și poziționate în spatele construcțiilor anexe.
 - Să se realizeze în condițiile necesităților actuale de confort, îmbinând tehnologiile moderne cu elemente de arhitectură tradițională (lemnul, prisma, acoperis în 4 ape, poarta, etc)
 - să nu reprezinte o intervenție agresivă asupra sitului
 - Se interzice desființarea anexelor cu specific tradițional (șuri, gabanașe, fântâni, etc) în scopul edificării de noi construcții. Amplasarea pe lot trebuie să respecte coerența de ansamblu în care se integrează și se va face conform specificului localității, în funcție de accesibilitate, panta terenului, orientare, însorire, curenți de aer, prezenta unui curs de apă, alinieri, fronturi, retrageri de la strada/ulita, număr de clădiri amplasate pe lot și distanțele dintre acestea (ierarhizare).
 - Volumele construite vor fi simple de forma prismă patrulateră regulată, acoperis în 4 ape cu pante peste 30 grade Acoperisul în două ape se admite doar la clădiri anexă. Se interzic formele atipice, curbe, unghiuri ascuțite, atât în plan cât și pentru acoperis, goluri, fațade.
 - se interzice folosirea materialelor plastice, inox, imitații și orice alte materiale forme străine locului.
 - Se interzice amplasarea instalațiilor/echipamentelor tehnice pe fațadele clădirilor (antene TV, contoare, etc).

(13.19) Pentru clădirile publice:

- Renovarea/modernizarea clădirilor se va realiza cu următoarele condiții:
 - se vor păstra elementele originale ale cădirilor - volumetria, panta și apele acoperișului, elementele tradiționale specifice tipului de arhitectură folosit, nu se va modifica raportul plin/gol al fațadelor.
 - se vor folosi elemente tradiționale pentru păstrarea identității locului.
 - se vor folosi materiale naturale/tradiționale - lemn, piatră, iar pentru învelitori țiglă ceramică, șindrilă; se interzic materialele strălucitoare, cromate, inox
 - se vor folosi culorile pastelate, discrete; pentru învelitori se vor evita culorile puternice, se recomandă cărămiziu sau maro.
 - se recomandă păstrarea prin recondiționare a ferestrelor inițiale, prin menținerea tâmplăriei și dispunerea canatelor; se va evita montarea sticlei fumurii sau oglindate și a tâmplăriilor PVC; în cazul în care la renovările anterioare nu au fost realizate conform proiectului inițial, se recomandă ca la viitoarele intervenții să se revină la formele inițiale.
 - se vor evita montarea ușilor decorative cu elemente de sticlă oglindată, utilizarea placajelor PVC, a materialelor plastice de tip policarbonat, placarea soclurilor cu imitații de piatră, decorarea parapetelor pline cu decupaje în forme străine locului.
 - Se vor evita amplasarea instalațiilor/echipamentelor tehnice pe fațadele clădirilor (antene, contoare, etc).
 - Se admit mansardări cu condiția ca acestea să se realizeze numai în volumul existent al acoperișului.

II.2. Reguli cu privire la siguranța construcțiilor și apărarea interesului public

Articolul 14. Expunerea la riscuri naturale

- (14.1) Zonele de risc sunt evidențiate pe planșele „Reglementări urbanistice propuse și UTR” aferente PUG, pe baza studiilor de fundamentare elaborate ca parte a PUG.
- (14.2) Prin riscuri naturale se înțelege: alunecări de teren, terenuri mlăștinoase, scurgeri de torenți, eroziuni, zone inundabile și altele asemenea.
- (14.3) Autorizarea construcțiilor aflate, parțial sau total, în zonele identificate drept zone cu risc potențial de inundare se va realiza condiționat de avizul Administrației Naționale Apele Române și al Inspectoratului pentru Situații de Urgență.
- (14.4) În zonele de protecție hidrogeologică ale apelor, delimitate conform prevederilor legale, autorizarea lucrărilor se va face cu respectarea restricțiilor specifice, conform cadrului legal în vigoare.
- (14.5) Intervențiile pentru înlăturarea pericolului de inundații se vor face folosind materiale care să nu afecteze mediul înconjurător sau aspectul natural al zonei.
- (14.6) Pe terenurile agricole în pantă se vor lua măsuri pentru o exploatare rațională a acestora, prin întreținerea agroteraselor și evitarea suprapășunatului. În toate zonele unde se constată astfel de fenomene se vor efectua lucrări de stabilizare a versanților, cu ziduri de sprijin și terasări, în special în apropierea drumurilor. Se vor întreține în mod adecvat drumurile de exploatare agricolă pentru evitarea creării de ogașe.
- (14.7) Limitarea zonelor inundabile de pe teritoriul comunei, identificate în partea desenată este posibilă prin decolmatarea periodică a văilor. Pericolul de inundații se poate îndepărta prin regularizarea văilor conform soluției rezultate în urma unui studiu specializat.
- (14.8) Pentru remedierea acestor situații se impun următoarele măsuri:
- Regularizarea malurilor cursurilor de apă conform unui proiect specializat, pentru îndepărtarea pericolului inundațiilor;
 - Întreținerea îndiguirilor și apărărilor de mal existente;
 - Efectuarea în continuare a decolmatărilor periodice;
 - Consolidarea sau înlocuirea podurilor necorespunzătoare;
 - Realizarea de noi îndiguiuri.
- (14.9) Pe teritoriul comunei se recomandă împădurirea terenurilor degradate, a celor afectate de alunecări de teren, precum și în zonele limitrofe ale cursurilor de apă.
- (14.10) Se recomandă pentru evitarea eroziunilor de sol realizarea de perdele vegetale înalte și medii pentru scăderea impactului eroziunilor datorate de vânt. Se vor asigura scurgeri pentru ape meteorice acolo unde proprietățile private sunt afectate de torente de scurtă durată cu ocazia averselor.
- (14.11) Ca măsuri de prevenire a posibilelor alunecări de teren se recomandă realizarea de împăduriri cu specii de arbori specifici climei ce vor asigura stabilitatea versanților, modelări-nivelări de corectare a pantelor, drenuri colectoare, drenuri absorbante, cămine de vizitare la drenuri, guri de evacuare la drenuri.
- (14.12) Pentru zonele expuse riscurilor de alunecări de teren se vor respecta prevederile NP-074-2014. În zonele identificate drept zone cu potențial risc de alunecări de teren autorizarea construcțiilor este condiționată de elaborarea și implementarea soluțiilor rezultate din studii și expertize geotehnice și numai cu avizul Inspectoratului pentru Situații de Urgență.

Articolul 15. Expunerea la riscuri tehnologice

- (15.1) Este interzisă autorizarea construcțiilor amplasate în zonele expuse la riscuri tehnologice și în zonele de servitute și de protecție ale sistemelor de alimentare cu energie electrică, gaze naturale, de canalizare, a căilor de comunicație și a altor lucrări de infrastructură.
- (15.2) Prin riscuri tehnologice se înțelege riscuri determinate de procesele industriale sau agricole care prezintă pericol de incendii, explozii, radiații, surpări de teren ori de poluare a aerului, apei sau solului.
- (15.3) Fac excepție de la prevederile aliniatului (15.1) construcțiile și amenajările care au ca scop prevenirea riscurilor tehnologice sau limitarea efectelor acestora.
- (15.4) Conform „Norme tehnice privind delimitarea zonelor de protecție și de siguranță aferente capacităților energetice (Ordinul ANRE nr. 4/2007 modificat și completat cu Ordinul ANRE nr. 49/2007), lățimea zonei de protecție și de siguranță a liniilor electrice aeriene este de 24,00 m pentru LEA 20 kV, 37,00 m pentru LEA 110 kV, 55,00 m pentru LEA 220 kV.

CAPITOLUL II. REGULI DE BAZĂ PRIVIND MODUL DE OCUPARE AL TERENURILOR

- (15.5) Conform "Norme tehnice pentru proiectarea și execuția conductelor de transport gaze naturale"/2014, se vor respecta distanțele minime, pe orizontală, între axele conductelor de transport gaze naturale și obiectivele din imediata vecinătate.
- (15.6) Pentru magistralele de gaze naturale, zona de siguranță este de 20,00 m din ax, cu interdicție de construire, iar zona de protecție este de 200,00 m din ax, în care autorizarea construirii este condiționată de obținerea avizului de amplasament al Transgaz.

Articolul 16. Construcții cu funcțiuni generatoare de riscuri tehnologice

- (16.1) În sensul prezentului regulament riscurile tehnologice sunt cele determinate de procesele industriale sau agricole, care prezintă pericol de explozii, radiații sau poluare a aerului, apei sau solului.
- (16.2) Autorizarea executării construcțiilor care, prin natura și destinația lor, pot genera riscuri tehnologice se face numai pe baza unui studiu de impact aprobat conform prevederilor legale.
- (16.3) Lista construcțiilor generatoare de riscuri tehnologice se stabilește prin Ordinul nr. 1587/1997, cu modificările și completările ulterioare.
- (16.4) Unitățile cu capacitate mică de producție, comerciale și de prestări servicii, discotecii, cluburi de noapte, care pot crea riscuri pentru sănătate sau disconfort pentru populație prin producerea de zgomot, vibrații, mirosuri, praf, fum, gaze toxice sau iritante etc., se amplasează în clădiri separate, la distanța de minimum 15,00 m de ferestrele locuințelor. Distanța se măsoară între fațada locuinței și perimetrul unității, reprezentând limita suprafeței unității respective. Pentru unitățile sus-menționate se asigură mijloacele adecvate de limitare a nocivității, astfel încât să se încadreze în normele din standardele în vigoare. Se interzice schimbarea domeniului de activitate a unităților menționate anterior dacă prin aceasta se creează premisa apariției de riscuri pentru sănătatea populației din zona locuită sau dacă această schimbare conduce la nerespectarea valorilor-limită pentru poluanții emiși, respectiv compuși chimici, fizici și/sau biologici. Se interzice schimbarea destinației funcționale a unor zone, dacă prin aceasta se crează premisa apariției de riscuri pentru sănătatea populației din zona locuită (conf. Ord. nr. 119/2014 cu modificările și completările ulterioare, art. 5).
- (16.5) Între unitățile industriale, obiectivele sau activitățile care poluează factorii de mediu sau produc zgomot și vibrații și teritoriile protejate învecinate se asigură zone de protecție sanitară, stabilite în conformitate cu prevederile Ordinului Ministerului Sănătății nr. 119/2014 pentru aprobarea Normelor de igienă și sănătate publică privind mediul de viață al populației (cu modificările și completările ulterioare).
- (16.6) Este obligatorie **efectuarea evaluării impactului** asupra sănătății populației în conformitate cu Metodologia de organizare a studiilor de evaluare a impactului anumitor proiecte publice și private asupra sănătății populației, aprobată prin Ordinul ministrului sănătății nr. 1524/2019, pentru următoarele obiective și activități, conform Ordinului Ministerului Sănătății nr. 119/2014 pentru aprobarea Normelor de igienă și sănătate publică privind mediul de viață al populației (cu modificările și completările ulterioare):
 - a) ferme și crescătorii de cabaline, taurine, păsări, ovine, caprine, porci, iepuri, struți și melci;
 - b) complexuri industriale de porci și păsări;
 - c) grajduri de izolare și carantină pentru animale;
 - d) adăposturi pentru animale, inclusiv comunitare;
 - e) abatoare;
 - f) centre de sacrificare, târguri de animale vii și baze de achiziție a animalelor;
 - g) depozite pentru colectarea și păstrarea produselor de origine animală;
 - h) platforme pentru depozitarea dejectiilor animale care deserveșc mai multe exploatații zootehnice, platforme comunale;
 - i) stații de epurare a apelor reziduale de la fermele de porcine;
 - j) depozite pentru produse de origine vegetală (silozuri de cereale, stații de tratare a semințelor).
- (16.7) Pentru exploatațiile agrozootehnice prevăzute la **articolul anterior lit. a) și b)**, înființate după data intrării în vigoare a prezentelor norme, platformele de depozitare a gunoiului de grajd pot fi amplasate în interiorul fermei, în zona cea mai îndepărtată de locuințele vecine și sursele de apă, dar nu la o distanță mai mică decât 10,00 m (conform art. 15 alin. (2) din Ordinul 119/2014 actualizat), și exploatate astfel încât să nu polueze sursele de apă și să nu producă poluarea mediului și risc pentru sănătatea populației din proximitate.
- (16.8) Distanțele minime de protecție sanitară între teritoriile protejate și perimetrul unităților care produc disconfort și riscuri asupra sănătății populației, conform Ordinului Ministerului Sănătății nr. 119/2014 pentru aprobarea Normelor de igienă și sănătate publică privind mediul de viață al populației (cu modificările și completările ulterioare) sunt următoarele:
 - a) stații de epurare a apelor uzate menajere, cu bazine acoperite: **150 m**;

- b) stații de epurare de tip modular (containerizate): **50 m**;
- c) stații de epurare a apelor uzate industriale și apelor uzate menajere cu bazine deschise: **300 m**;
- d) paturi de uscare a nămolurilor: **300 m**;
- e) bazine deschise pentru fermentarea nămolurilor: **500 m**;
- f) depozite controlate de deșeuri periculoase și nepericuloase: **500 m**;
- g) incineratoare pentru deșeuri periculoase și nepericuloase: **500 m**;
- h) crematorii umane: **1.000 m**;
- i) autobazele serviciilor de salubritate: **200 m**;
- j) stație de preparare mixturi asfaltice, betoane: **500 m**;
- k) bazele de utilaje ale întreprinderilor de transport: **50 m**;
- l) depozitele de combustibil cu capacitate mai mare de 10.000 litri: **50 m**;
- m) depozite de fier vechi, cărbuni și ateliere de tăiat lemne: **100 m**;
- n) bocșe (tradiționale) pentru producerea de cărbune (mangal): **1.000 m**;
- o) parcuri eoliene: **1.000 m**;
- p) cimitire și incineratoare animale de companie: **200 m**;
- q) rampe de transfer deșeuri: **200 m**.

- (16.9) Pentru obiectivele care se regăsesc la articolul anterior precum și pentru alte obiective care prin natura activității lor pot prezenta riscuri pentru starea de sănătate a populației, **specialiștii direcțiilor de sănătate publică județene** vor evalua dacă funcționarea acestora implică riscuri asupra sănătății publice fie în stadiul de proiect, fie în faza de funcționare și, în caz afirmativ, vor solicita operatorului economic efectuarea unui studiu de evaluare a impactului asupra sănătății.
- (16.10) Pentru obiectivele prevăzute la articolul (16.8) al prezentului regulament, **lit. f) și g) este obligatorie efectuarea unui studiu de evaluare a impactului asupra sănătății.**
- (16.11) Conform Ordinului nr. 119/2014, se instituie zone de protecție sanitară a unităților existente care produc disconfort și riscuri asupra sănătății. În interiorul acestor zone de protecție sanitară, se impun restricții în ceea ce privește construirea de locuințe, în baza prevederilor legale și condiționat de obținerea avizului Direcției de Sănătate Publică de la nivelul județului.
- (16.12) Conform legii nr. 102/2014 privind cimitirele, crematoriile umane și serviciile funerare existente, distanța minimă între gardul cimitirului nou înființat și limita zonei protejate este de 100,00 m.
- (16.13) Distanțele minime de protecție sanitară între teritoriile protejate și o serie de unități care produc disconfort și riscuri asupra sănătății populației sunt cele reglementate prin legislația specifică în vigoare.
- (16.14) Suprafețele de teren incluse în zonele de protecție sanitară pot fi exploatate agricol, cu excepția culturilor de plante utilizate în scop alimentar sau furajer, care necesită folosirea de fertilizatori și pesticide și care, prin fixarea sau concentrarea de substanțe poluante pot fi vătămătoare pentru om sau animale.
- (16.15) **Obiectivele** economice care, prin natura activității lor, pot polua atmosfera, se amplasează în zonele industriale.

Articolul 17. Asigurarea echipării edilitare

- (17.1) Asigurarea executării construcțiilor care, prin dimensiunile și destinația lor, presupun cheltuieli de echipare edilitară ce depășesc posibilitățile financiare și tehnologice ale administrației publice locale ori ale investitorilor interesați sau care nu beneficiază de fonduri de la bugetul de stat este interzisă.
- (17.2) Autorizarea executării construcțiilor poate fi condiționată de stabilirea, în prealabil, prin contract, a obligației efectuării, în parte sau total, a lucrărilor de echipare edilitară aferente, de către investitorii interesați.
- (17.3) În cazul nerealizării echipării edilitare înainte de darea în exploatare a construcției, investitorul are obligația de a asigura o soluție provizorie proprie, avizată de Agenția pentru Protecția Mediului de la nivelul județului.
- (17.4) Se impune îngroparea firelor de alimentare cu energie electrică și de telecomunicații, în conformitate cu HG nr. 490/2011 pentru completarea Regulamentului General de Urbanism (HG nr. 525/1996), pentru a îmbunătăți aspectul străzilor.
- (17.5) Se interzice utilizarea pentru alte scopuri decât cele prevăzute în PUG a terenurilor rezervate pentru lucrări de utilitate publică. Acestea sunt:
- Căile de comunicație: deschiderea, alinierea și lărgirea străzilor, modernizarea intersecțiilor precum și lucrările aferente (poduri, etc.);
 - Instalațiile pentru protecția mediului: îndiguiri și regularizări, zone de protecție a surselor de apă, etc.;

CAPITOLUL II. REGULI DE BAZĂ PRIVIND MODUL DE OCUPARE AL TERENURILOR

- Clădirile și terenurile necesare dotărilor de învățământ, sănătate, cultură, sport, administrație publică.

Articolul 18. Asigurarea compatibilității funcțiunilor

- (18.1) Autorizarea executării construcțiilor se face cu condiția asigurării compatibilității dintre funcțiunea construcției propuse și funcțiunea dominantă a zonei, stabilită printr-o documentație de urbanism.
- (18.2) Ordinul nr. 21/N/10.04.2000 care aprobă Ghidul privind elaborarea regulamentelor locale de urbanism prezintă condițiile de amplasare a construcțiilor în funcție de destinația acestora în cadrul localității.
- În acest sens, pot fi întâlnite trei posibilități distincte, datorate destinației construcțiilor și condițiilor specifice de funcționare, respectiv:
 - Amplasarea în interiorul zonelor rezidențiale sau a altor zone, după caz, ca funcțiune complementară;
 - Amplasarea în zone cu funcțiuni complexe (zonele centrale și zonele mixte);
 - Amplasarea în zone sau subzone specializate, destinate instituțiilor și serviciilor de interes public, ce prezintă omogenitate funcțională și care cuprind de regulă unități aparținând aceleiași categorii. Ele pot fi localizate pe teritoriul ce constituie trupul principal al localității, sau pe suprafața altor trupuri ale intravilanului (zone de tratament sau de odihnă în cadrul stațiunilor balneo-climaterice, zone comerciale, zone cu instituții de sănătate, zone de agrement, etc.).
 - Respectarea condițiilor de amplasare a construcțiilor impune următoarele precizări:
 - Construcțiile administrative:
 - Amplasarea sediilor de birouri se face atât în zona centrală cât și în celelalte zone funcționale, în funcție de necesitățile specifice fiecărui tip de activitate.
 - Construcțiile comerciale:
 - Unitățile de comerț alimentar de folosință zilnică se pot amplasa și în interiorul zonelor rezidențiale (ca funcțiuni complementare);
 - Unitățile de alimentație publică amplasate în zonele rezidențiale vor avea înscrise în autorizația de funcționare condiții care să asigure protecția acustică a zonelor limitrofe;
 - Funcționarea acestora este condiționată de obținerea autorizației de mediu;
 - Serviciile industriale pot fi amplasate, de regulă, în interiorul zonelor industriale cu a căror activitate sunt compatibile.
 - Construcții de cult:
 - Lăcașurile de cult vor fi amplasate, în funcție de numărul de practicanți, în condițiile legii;
 - Autorizarea acestora se face cu avizul Secretariatului de Stat pentru Culte;
 - Cimitirele sunt amplasate, de regulă, la marginea localităților, în vecinătatea bisericilor;
 - Amplasarea locuințelor față de cimitire se va face cu respectarea normelor sanitare.
 - Construcții de cultură:
 - Construcțiile pentru agrement (cluburi, săli polivalente, săli de reuniune, circuri, etc.) vor fi amplasate de preferință în zona verde sau în cea de agrement.
 - Construcții de învățământ:
 - Construcțiile pentru învățământ vor fi amplasate, în funcție de condițiile și exigențele profilului de învățământ, în intravilanul localității.
 - Construcții pentru sănătate:
 - Dispensarele medicale pot fi amplasate în clădiri independente sau în cadrul unor construcții cu funcțiuni compatibile.
 - Construcții și amenajări sportive:
 - Stadioanele, terenurile de sport, bazele sportive și centrele de antrenament, hipodromurile, patinoarele, pistele pentru concursuri și alte activități sportive care creează mari aglomerări de persoane, se amplasează de regulă în zone verzi de folosință generală, cu asigurarea spațiilor necesare accesului și evacuării spectatorilor fără perturbarea traficului, precum și a spațiilor de parcare necesare, fără ocuparea arterelor de circulație.
 - Construcții de turism:
 - Construcțiile de turism se autorizează în condițiile stabilite prin avizul Ministerului Turismului, precum și ale normelor din Regulamentul General de Urbanism și/sau ale documentațiilor aprobate în condițiile legii;
 - Hotelurile, motelurile, cabanele turistice, satele de vacanță, campingurile se amplasează,

- de regulă, în afara localităților, în zone specializate pentru turism;
- Hotelurile și vilele turistice, clasificate potrivit prevederilor legale pot fi amplasate și în interiorul localităților, cu respectarea condițiilor de amplasament și conformare stabilite prin prezentul regulament sau în documentațiile de urbanism.

Articolul 19. Procentul de ocupare al terenului și Coeficientul de Utilizare a Terenului

- (19.1) Autorizarea executării construcțiilor se va face cu condiția ca procentul de ocupare a terenului și coeficientul de utilizare a terenului să nu depășească limitele stabilite pentru fiecare UTR în parte.
- (19.2) Procentul de ocupare al terenului (POT) reprezintă raportul dintre suprafața construită (amprenta la sol a clădirii sau proiecția pe sol a perimetrului etajelor superioare) și suprafața parcelei. Suprafața construită este suprafața construită la nivelul solului, cu excepția teraselor descoperite ale parterului care depășesc planul fațadei, a platformelor, scărilor de acces. Proiecția la sol a balcoanelor a căror cotă de nivel este sub 3,00 m de la nivelul solului amenajat și a logiilor închise ale etajelor se include în suprafața construită (conform legii nr. 350/2001 completată și actualizată).
- (19.3) Coeficientul de utilizare a terenului (CUT) reprezintă raportul dintre suprafața construită desfășurată (suprafața desfășurată a tuturor planșeelor) și suprafața parcelei inclusă în unitatea teritorială de referință. Nu se iau în calculul suprafeței construite desfășurate: suprafața subsolurilor cu înălțimea liberă de până la 1,80 m, suprafața subsolurilor cu destinație strictă pentru gararea autovehiculelor, spațiile tehnice sau spațiile destinate protecției civile, suprafața balcoanelor, logiilor, teraselor deschise și neacoperite, teraselor și copertinelor necirculabile, precum și a podurilor neamenajabile, aleile de acces pietonal/carosabil din incintă, scările exterioare, trotuarele de protecție (conform legii nr. 350/2001 completată și actualizată).

Articolul 20. Lucrări de utilitate publică

- (20.1) Autorizarea executării altor construcții pe terenuri care au fost rezervate în planuri de amenajare a teritoriului și de urbanism, pentru realizarea de lucrări de utilitate publică, este interzisă.
- (20.2) Autorizarea executării lucrărilor de utilitate publică se face pe baza documentației de urbanism sau de amenajare a teritoriului, aprobată conform legii.

CAPITOLUL III. CONDIȚII DE AMPLASARE ȘI CONFORMARE A CLĂDIRILOR

III.1. Reguli de amplasare și retrageri minime obligatorii

Articolul 21. Orientarea față de punctele cardinale

- (21.1) Autorizarea executării construcțiilor se face cu respectarea condițiilor și recomandărilor de orientare față de punctele cardinale, conform Regulamentului General de Urbanism (HG nr. 525/1996), dacă acest lucru este posibil.
- (21.2) Amplasarea clădirilor destinate locuințelor trebuie să asigure însorirea acestora pe o durată de minimum 1,5 ore la solstițiul de iarnă, a încăperilor de locuit din clădire și din locuințele învecinate (conf. Ord. nr. 119/2014 cu modificările și completările ulterioare, art. 3, alin. (1)).
- (21.3) În cazul în care proiectul de amplasare a clădirilor evidențiază că distanța dintre clădirile învecinate este mai mică sau cel puțin egală cu înălțimea clădirii celei mai înalte, se va întocmi un studiu de însorire, care să confirme respectarea prevederii de la aliniatul precedent (conf. Ord. nr. 119/2014 cu modificările și completările ulterioare, art. 3, alin. (2)).
- (21.4) În cazul învecinării cu clădiri cu fața de față de fără ferestre, respectiv calcan, prevederile alin. (21.2) se aplică doar pentru pereții cu ferestre, cu respectarea dreptului la însorire a încăperilor de locuit ale celui mai vechi amplasament.

Articolul 22. Amplasarea față de drumuri publice

- (22.1) În zona drumului public se pot autoriza, cu avizul conform al organelor de specialitate ale administrației publice:
- construcții și instalații aferente drumurilor publice, de deservire, de întreținere și de exploatare;
 - parcaje, garaje și stații de alimentare cu carburanți și resurse de energie (inclusiv funcțiunile lor complementare (magazine, restaurante și altele asemenea));
 - conducte de alimentare cu apă și de canalizare, sisteme de transport gaze, țigeli sau alte produse petroliere, rețele termice, electrice, de telecomunicații și infrastructuri ori alte instalații sau construcții de acest gen.
- (22.2) Realizarea sau amplasarea în zona drumului public a panourilor publicitare, a oricăror construcții, acceselor, amenajărilor sau instalațiilor, în orice scop, fără a periclita siguranța circulației, este permisă pe baza autorizației de construire și doar în condițiile existenței acordului prealabil și a autorizației de amplasare și/sau de acces în zona drumului public emisă de administratorul drumului respectiv. Prin ordin al Ministrului Transporturilor sau, după caz, prin hotărâre a consiliului local sau județean, se reglementează situațiile în care se emite autorizație de amplasare și/sau de acces în zona drumului public fără acord prealabil.
- (22.3) În sensul legislației în vigoare prin zona drumului public se înțelege ampriza, zonele de siguranță și zonele de protecție ale drumului.
- (22.4) Zonele de siguranță ale drumurilor sunt cuprinse de la limita exterioară a amprizei drumului până la:
- 1,50 m de la marginea exterioară a șanțurilor pentru drumurile situate la nivelul terenului;
 - 2,00 m de la piciorul taluzului pentru drumurile în rambleu;
 - 3,00 m de la marginea de sus a taluzului pentru drumurile în debleu cu înălțimea până la 5,00 m inclusiv;
 - 5,00 m de la marginea de sus a taluzului, pentru drumurile în debleu cu înălțimea mai mare de 5,00 m.
- (22.5) Zonele de protecție sunt cuprinse între marginile exterioare ale zonelor de siguranță și marginile zonei drumului, în funcție de categorie (22,00 m pentru drumuri naționale, 20,00 m pentru drumuri județene, 18,00 m pentru drumurile comunale).
- (22.6) Amplasarea construcțiilor în zona de protecție a drumului județean și a drumului comunal este posibilă doar în condițiile existenței acordului prealabil și a autorizației de amplasare și/sau de acces în zona drumului public emise de administratorul drumului.
- (22.7) În scopul asigurării calității spațiului public, a protecției mediului și siguranței și sănătății locuitorilor, precum și pentru creșterea gradului de securitate a rețelelor edilitare, în zona drumurilor publice situate în intravilanul localităților, lucrările de construcție pentru realizarea/extinderea rețelelor edilitare, inclusiv pentru traversarea de către acestea a drumurilor publice, se execută în varianta de amplasare subterană, cu respectarea reglementărilor

CAPITOLUL V. PREVEDERI PRIVIND ZONELE ȘI SUBZONELE FUNCȚIONALE

tehnice specifice în vigoare (conform HG nr. 490/2011).

- (22.8) Pentru dezvoltarea capacității de circulație a drumurilor publice în traversarea localităților rurale, distanța între axul drumului și gardurile sau construcțiile situate de o parte și de alta a drumurilor va fi de minim 13,00 m pentru drumurile naționale, de minim 12,00 m pentru drumurile județene și de minim 10,00 m pentru drumurile comunale, conform Ord. nr. 43/1997 privind regimul drumurilor.

Articolul 23. Amplasarea față de căi ferate

- (23.1) În zona de protecție a infrastructurilor feroviare se pot amplasa, cu avizul Ministerului Transporturilor:
- Construcții și instalații aferente exploatării și întreținerii liniilor de cale ferată;
 - Construcții și instalații pentru exploatarea materialului rulant și a mijloacelor de restabilire a circulației, instalații fixe pentru tracțiune electrică, instalații de semnalizare, centralizare, bloc de linie automat, telecomunicații, transmisiuni de date și construcțiile aferente acestora.
- (23.2) Construcțiile care se amplasează în zona de protecție a infrastructurii feroviare situată în intravilan se autorizează cu avizul Companiei Naționale de Căi Ferate „C.F.R.” S.A. și al Ministerului Transporturilor.
- (23.3) În sensul legislației în vigoare, prin zonă de protecție a infrastructurii feroviare se înțelege fâșia de teren, indiferent de proprietar, cu lățimea de 100,00 m măsurată de la limita zonei cadastrale C.F.R., situată de o parte și de alta a căii ferate.
- (23.4) Lucrările de investiții ale agenților economici și ale instituțiilor publice, care afectează zona de protecție a infrastructurii feroviare, se va autoriza numai cu avizul Companiei Naționale de Căi Ferate „C.F.R.” S.A. și al Ministerului Transporturilor și anume:
- Căi ferate industriale;
 - Lucrări hidrotehnice;
 - Traversarea căii ferate de către drumuri prin pasaje denivelate;
 - Subtraversarea liniilor de cale ferată de rețele de telecomunicații, energie electrică, conducte sub presiune de apă, gaze, produse petroliere, termotehnologice și canale libere.
- (23.5) În zona de protecție a infrastructurii transporturilor feroviare se interzice:
- Amplasarea oricăror construcții, depozite de materiale sau înființarea de plantații care împiedică vizibilitatea liniei și a semnalelor feroviare;
 - Efectuarea oricăror lucrări care, prin natura lor, ar provoca alunecări de teren, surpări sau ar afecta stabilitatea solului prin tăierea copacilor, extragerea de materiale de construcții sau care modifică echilibrul pânzei freatice subterane;
 - Depozitarea necorespunzătoare de materiale, substanțe sau deșeuri care contravin normelor de protecție a mediului sau care ar putea provoca degradarea infrastructurii Căilor Ferate Române, a zonei de protecție a infrastructurii Căilor Ferate Române, precum și a condițiilor de desfășurare normală a traficului.
- (23.6) Depozitarea sau manipularea unor materiale, substanțe sau deșeuri de felul celor prevăzute la alin. (23.5), este permisă numai cu respectarea condițiilor stabilite de Compania Națională de Căi Ferate „C.F.R.” S.A. și de Ministerul Transporturilor.
- (23.7) Amenajările și instalațiile de manipulare, de traversare sau de depozitare a materialelor, substanțelor sau deșeurilor prevăzute la alin. (23.6) se pot realiza pe bază de studii privind implicațiile asupra activității feroviare și de mediu executate de unități de proiectare autorizate, pe baza avizului Companiei Naționale de Căi Ferate „C.F.R.” S.A. și cu autorizația Ministerului Transporturilor.
- (23.8) Cedarea, transferul, ocuparea temporară sau definitivă a terenului din patrimoniul Companiei Naționale de Căi Ferate „C.F.R.” S.A., pentru lucrări de interes public, atât în intravilan cât și în extravilan, se fac numai cu avizul Companiei Naționale de Căi Ferate „C.F.R.” S.A. și al Ministerului Transporturilor.
- (23.9) Pe limita zonei CFR nu se vor amplasa drumuri.
- (23.10) Pentru lucrări ce urmează a fi executate în zona de protecție a căii ferate (construcții, rețele edilitare, drumuri, subtraversări de linii CF, etc.) se va obține avizul Companiei Naționale de Căi Ferate „C.F.R.” S.A. pentru fiecare obiectiv în parte.
- (23.11) Se interzice amplasarea de construcții permanente în zona de siguranță a căii ferate.
- (23.12) În conformitate cu prevederile OUG nr. 12/1998 privind transportul pe Căile Ferate Române și reorganizarea S.N.C.F.R. aprobată prin Legea nr. 89/1999, se atrage atenția că zona până la limita a 20,00 m de o parte și de alta față de axul căii ferate constituie zona de siguranță a infrastructurii feroviare publice. În această zonă, în cazurile în care limitele astfel stabilite cuprind terenuri proprietate privată, pot fi efectuate exproprieri pentru cauze de utilitate publică, în condițiile legii.

- (23.13) Beneficiarul nu va folosi la iluminatul exterior lumini de culoare roșie, galbenă, verde, albastră, amplasate în direcția traseului feroviar, care ar putea crea confuzie cu semnalizarea feroviară, conform prevederilor art. 26 din OUG nr. 12/1998.
- (23.14) Pentru construcții în zona în care există cabluri și instalații ale Sucursalei Regionale CF – Divizia Instalații și a Sucursalei Regionale de Telecomunicații, se impune ca beneficiarul, înainte de începerea lucrărilor, să solicite asistență tehnică a reprezentanților acestora pentru pichetarea și protecția cablurilor existente în zonă, beneficiarul fiind obligat să admită accesul pentru intervenții și/sau lucrări la aceste cabluri.
- (23.15) Vizibilitatea nu va fi afectată.

Articolul 24. Amplasarea față de zonele de servituți aeronautice (aeroporturi)

- (24.1) Teritoriul comunei Recea este străbătut de zonele de referință și servituți aeronautice aferente Aerodromului Alexandru Papană Baia Mare, respectiv Aeroportului Internațional Maramureș, localizat în Tăuții Măgherauș.
- (24.2) Se vor respecta Reglementările Aeronautice Civile Române în conformitate cu *Ordinul 735/2015 pentru aprobarea Reglementării aeronautice civile române privind stabilirea zonelor cu servituți aeronautice civile și a condițiilor de avizare a documentațiilor tehnice aferente obiectivelor din aceste zone sau din alte zone în care pot constitui obstacole pentru navigația aeriană și/sau pot afecta siguranța zborului pe teritoriul și în spațiul aerian al României RACR-ZSAC, ediția 1/2015*, respectiv prevederile din Codul Aerian al României (ediția în vigoare):

Extras RACR-ZSAC, ediția 1/2015 (articole și alineate):

"3.5. Spațiul aerian controlat din vecinătatea aerodromurilor

3.5.1.

(1) Cu scopul asigurării controlului traficului aerian din vecinătatea aerodromurilor, în spațiul aerian aferent se stabilesc, în condițiile pct. 3.2.3 și 3.2.4, următoarele structuri de spațiu aerian controlat:

a) zona de control de aerodrom/CTR (conf. AIP România, secțiunea AD 2);

b) regiune terminală de control/TMA (conf. AIP România ENR 2.1-3).

(2) Structurile de spațiu aerian controlat, inclusiv cele menționate la alin. (1), fac obiectul reglementărilor aeronautice privind procedurile de navigație aeriană.

3.5.2. În interesul siguranței traficului aerian, al protejării rutelor de plecare/sosire instrumentală standard (SID/STAR), al procedurilor de apropiere instrumentală și de decolare, al MRVA, al MSA, al AMA în structurile de spațiu aerian controlat precizate la pct. 3.5.1 alin. (1) sunt interzise fără avizul AACR:

a) amplasarea de obstacole/obiective de orice fel care, prin prezență sau funcționare, implică risc de coliziune și/sau pot afecta regularitatea traficului aerian;

b) concentrarea de obstacole peste limita/densitatea maximă reglementată.

3.5.3. Criteriile de proiectare/protecție a procedurilor de zbor instrumental și altitudinilor minime MRVA, MSA, AMA sunt cele descrise în ICAO Doc 8168 - PANSOPS.

3.5.4. Propunerile privind modificarea sau anularea procedurilor de zbor instrumentale sau a altitudinilor minime menționate la pct. 3.5.2 pot avea la bază studii aeronautice întocmite doar de către furnizori de servicii de proiectare proceduri de zbor instrumental recunoscuți de către AACR, care îndeplinesc cerințele reglementării RACR-CPPZI și ale reglementărilor ICAO specifice.

4.3.1.4.

(1) Zona IV: - suprafață conică, începând de la extremitatea Zonei III și din care se exclude sectorul Zonei I de la 8.500 m la 15.000 m, după caz; - extindere/distanță orizontală: în orice direcție, până la limita CTR/TMA; - interesează obstacolele cu înălțimi egale sau mai mari de 45,0 m față de cota aerodromului (0,0 m).

CAPITOLUL V. PREVEDERI PRIVIND ZONELE ȘI SUBZONELE FUNCȚIONALE

(2) Este necesară solicitarea și obținerea avizului AACR pentru toate obstacolele din Zona IV cu înălțimi egale sau mai mari decât cele menționate.

4.4.4. În Zona IV:

- a) clădiri (locuințe, depozite, hoteluri), structuri diverse (piloni, coșuri de fum, sonde, turbine eoliene), care depășesc înălțimea admisibilă;
- b) construcții, structuri diverse (piloni, coșuri de fum, sonde, turbine eoliene) care nu depășesc înălțimea admisibilă, dar constituie obstacole locale semnificative pentru navigația aeriană;
- c) obiective care atrag și favorizează concentrarea păsărilor sau animalelor sălbatice (unități de morărit, silozuri, depozite, magazii, gropi de gunoi, decantoare);
- d) stații radio (radiodifuziune, TV);
- e) stații de comunicații (telefonie celulară, radiorelee, translatari);
- f) activități/surse producătoare de perturbații în funcționarea mijloacelor CNS (acționări electrice de forță, sudură electrică);
- g) deschidere, dezvoltare sau modernizare de heliporturi, terenuri de aviație generală sau de lucru aerian permanente;
- h) instalare sau modernizare de mijloace CNS și meteorologice;
- i) trasee pentru autostrăzi/șosele naționale, căi ferate, conducte magistrale, linii electrice aeriene magistrale, rețele de radiorelee;
- j) alte obiective care afectează sau pot afecta siguranța zborului.

5.7.

(1) Pentru declararea zonelor cu servituți aeronautice civile și instituirea regimului de protecție corespunzător, autoritățile administrației publice locale vor include aceste zone în planurile de urbanism generale și zonale și vor integra datele specifice referitoare la caracteristici, restricții, obligații, condiții/posibilități de utilizare (inclusiv culturile și lucrările agricole permise pe terenurile limitrofe aerodromurilor, pentru prevenirea pericolului concentrării păsărilor și animalelor sălbatice).

(2) Planurile de urbanism generale și zonale, incluzând zonele cu servituți aeronautice civile, trebuie avizate de către AACR.

(3) Dacă zonele cu servituți aeronautice civile se extind peste mai multe unități administrativ-teritoriale, procedura indicată la alin. (1) și (2) trebuie să fie derulată de fiecare dintre autoritățile administrației publice locale implicate, potrivit părții care îi revine, astfel încât să se asigure continuitatea zonelor integrale și unitatea regimului de protecție instituit.”

Extras Codul Aerian la României:

”Art. 85 Limitele zonelor supuse servituților aeronautice civile și restricțiile asociate acestor zone se determină de către administratorul aerodromului civil sau, după caz, de către cel al echipamentelor serviciilor civile de navigație aeriană, în conformitate cu reglementările specifice prevăzute la art. 84, se avizează de către Autoritatea Aeronautică Civilă Română, în exercitarea funcției de supervizare a siguranței ce revine acesteia, 40 și se transmit autorităților administrației publice locale și județene pe teritoriul cărora se extind aceste zone, pentru a fi incluse în documentațiile de urbanism și amenajare a teritoriului, iar pentru informare, și instituției

prefectului. Emiterea avizului Autorității Aeronautice Civile Române se realizează în conformitate cu procedura aprobată de directorul general al Autorității Aeronautice Civile Române, publicată pe site-ul acestei autorități.

Art. 87 Prin derogare de la dispozițiile art. 10 lit. b) din Legea nr. 50/1991 privind autorizarea executării lucrărilor de construcții, republicată, cu modificările și completările ulterioare, orice modificare a regulamentului local de urbanism, precum și orice lucrare sau schimbare a destinației și/sau utilizării unui teren în zonele supuse servituților aeronautice civile se fac numai cu avizul Autorității Aeronautice Civile Române, emis în exercitarea funcției de supervizare a siguranței ce revine acesteia, iar în cazul aerodromurilor civile 41 utilizate și ca baze de operare pentru aeronave de stat, cu avizul Autorității Aeronautice Civile Române și al Ministerului Apărării Naționale. Avizului Autorității Aeronautice Civile Române, precum și celui al Ministerului Apărării Naționale nu li se aplică dispozițiile legislației privind aprobarea tacită. (2) Autoritățile administrației publice locale pe raza cărora se găsesc zone supuse servituților aeronautice civile au obligația de a supraveghea respectarea restricțiilor asociate acestor zone și de a transmite Autorității Aeronautice Civile Române, administratorului aerodromului sau al echipamentului de navigație aeriană din zonele respective documentul de recepție a lucrărilor aferente construcțiilor autorizate în baza avizului Autorității Aeronautice Civile Române.

Art. 91 Obligația prevăzută la art. 90 în sarcina administratorului aerodromului se limitează la zonele 2, 3 și 4 astfel cum sunt acestea definite în Anexa nr. 15 - Servicii de informare aeronautică la Convenția de la Chicago și poate fi dusă la îndeplinire prin contractarea unor furnizori de servicii specifice sau prin încheierea, în condițiile legii, a unor aranjamente cu autorități și instituții publice cu atribuții în domeniul colectării și întreținerii bazelor de date de teren și obstaculare la nivel național.

(2) Entitățile care asigură serviciile de proiectare a procedurilor de zbor și, respectiv, de elaborare a hărților aeronautice aferente unui aerodrom au acces la bazele de date de teren și obstaculare, în baza unor aranjamente încheiate cu administratorul aerodromului.

(3) Persoanele fizice și juridice care realizează pe teritoriul României, cu respectarea legislației specifice, construcții cu înălțimea de la sol mai mare sau egală cu 45 de metri au obligația notificării Autorității Aeronautice Civile Române cu privire la natura construcției, înălțimea și coordonatele acesteia, în termen de 48 de ore de la finalizarea construcției. Notificarea se realizează în conformitate cu procedura aprobată de directorul general al Autorității Aeronautice Civile Române și publicată pe site-ul acesteia. Autoritatea Aeronautică Civilă Română informează în mod corespunzător, după caz, administratorul aerodromului civil certificat în vecinătatea căruia este amplasată construcția, precum și Ministerul Apărării Naționale.

(4) Construcțiile prevăzute la alin. (3) trebuie balizate și, după caz, marcate în conformitate cu reglementările specifice emise de Ministerul Transporturilor, Infrastructurii și Comunicațiilor, la propunerea Autorității Aeronautice Civile Române.”

CAPITOLUL V. PREVEDERI PRIVIND ZONELE ȘI SUBZONELE FUNCȚIONALE

Articolul 24. Amplasarea față de aliniament

- (24.3) În sensul prezentului regulament prin aliniament se înțelege limita dintre proprietatea privată și domeniul public. În situațiile în care PUG prevede realinieri, aliniamentul se consideră cel rezultat în urma modificării limitei dintre proprietatea privată și domeniul public.
- (24.4) Condițiile concrete de amplasare a construcțiilor față de aliniament sunt precizate în reglementările privind Unitățile Teritoriale De Referință cuprinse în prezentul regulament.
- (24.5) Clădirile vor fi amplasate la limita aliniamentului sau retrase față de aceasta, după cum urmează:
- În cazul zonelor construite compact, construcțiile vor fi amplasate obligatoriu la aliniamentul clădirilor existente;
 - Retragera clădirilor față de aliniament este permisă numai dacă se respectă coerența și caracterul fronturilor stradale.
- (24.6) În ambele situații, autorizația de construire se emite numai dacă înălțimea clădirii nu depășește distanța măsurată, pe orizontală, din orice punct al clădirii față de cel mai apropiat punct al aliniamentului opus.
- (24.7) Fac excepție de la prevederile aliniamentului precedent construcțiile care au fost cuprinse într-un Plan Urbanistic Zonal aprobat conform legii.
- (24.8) Regulile de amplasare față de aliniament se aplică tuturor nivelelor supraterrane ale clădirilor, inclusiv demisolurile.

Articolul 24. Amplasarea în interiorul parcelei

- (25.1) Condițiile concrete de amplasare a construcțiilor în interiorul parcelei sunt precizate în reglementările privind Unitățile Teritoriale De Referință cuprinse în prezentul regulament.
- (25.2) Orice derogare de la prevederile prezentului regulament privind amplasarea clădirilor unele față de altele în interiorul aceleiași parcele se stabilește pe bază de Planuri Urbanistice de Detaliu, dacă prevederile privind Unitatea Teritorială De Referință nu dispun altfel.
- (25.3) Autorizarea executării construcțiilor este permisă numai dacă se respectă:
- Distanțele minime față de limitele laterale și posterioare ale parcelei conform prezentului Regulament;
 - Distanțele minime necesare intervențiilor în caz de incendiu stabilite pe baza avizului unității teritoriale de pompieri.
- (25.4) .
- (25.5) Pentru a asigura accesul mijloacelor de intervenție în caz de incendiu, între oricare două construcții distincte se va respecta distanța minimă egală cu jumătatea înălțimii până la cornișa sau streășina celei mai înalte, dar nu mai puțin de 3,50 m.
- (25.6) Pentru asigurarea însoirii încăperilor, se vor respecta prevederile Ordinului Ministerului Sănătății nr. 119/2014 cu completările și modificările ulterioare, respectiv: distanța dintre fațadele cu goluri a două clădiri învecinate va fi cel puțin egală cu înălțimea construcției celei mai înalte, până la cornișă sau streășină, măsurată în punctul cel mai înalt, dar nu mai puțin de 3,00 m.
- (25.7) Amplasarea construcțiilor unele față de altele în cadrul aceleiași parcele, precum și în cadrul parcelelor învecinate va respecta în mod obligatoriu distanța de 10,00 m între anexele gospodărești care constituie surse de poluare și construcțiile de locuit. Aceste anexe gospodărești se vor amplasa obligatoriu în partea posterioară a parcelei.

III.2. Reguli cu privire la asigurarea acceselor obligatorii

Articolul 26. Accese carosabile

- (26.1) Autorizarea executării construcțiilor este permisă numai dacă există posibilități de acces la drumurile publice, direct sau prin servitute, conform destinației construcției. Caracteristicile acceselor la drumurile publice trebuie să permită intervenția mijloacelor de stingere a incendiilor.
- (26.2) În mod excepțional, se poate autoriza executarea construcțiilor fără îndeplinirea condițiilor prevăzute la aliniatul precedent, cu avizul unității teritoriale de pompieri.
- (26.3) Numărul și caracteristicile acceselor prevăzute la alin. (26.1) se vor conforma specificațiilor din cadrul reglementărilor de la nivelul Unităților Teritoriale De Referință cuprinse în prezentul regulament, prevederilor Regulamentului General de Urbanism și a normativelor în domeniu.

- (26.4) Orice acces nou la drumurile publice se va realiza conform avizului organelor administrației publice competente.
- Se va ține cont, unde este posibil, de Regulamentul General de Urbanism aprobat prin HG nr. 525 din 27.06.1996, Anexa nr. 4:

Autorizarea executării construcțiilor este permisă numai dacă există posibilitatea de acces la drumurile publice, direct sau prin servitute, conform destinației construcției. Caracteristicile acceselor la drumurile publice trebuie să permită intervenția mijloacelor de stingere a incendiilor.

Numărul și configurația acceselor prevăzute mai sus se determină conform următoarelor :

- **Construcții administrative**

Construcțiile administrative (sediu primărie), accese carosabile directe din străzi de categoria I și a II-a, după caz.

Accesul carosabil oficial va fi prevăzut până la intrarea principală a clădirii;

Accesele carosabile pentru personal și cel pentru public vor fi prevăzute cu locurile de parcare aferente;

Aleile carosabile de serviciu vor fi rezultate fără a intersecta accesul oficial.

- **Construcții financiar-bancare**

Pentru toate categoriile de clădiri financiar-bancare vor fi prevăzute accese carosabile directe din străzi de categoria I și a II-a, după caz.

Se vor asigura accese carosabile separate pentru : accesul oficial, accesul personalului, accesul publicului, acces la tezaur, acces de serviciu.

- **Construcții comerciale**

Pentru construcțiile comerciale se vor asigura accese carosabile separate pentru consumatori, personal și aprovizionare.

În funcție de destinația și capacitatea construcției vor fi prevăzute :

- alei carosabile în interiorul amplasamentului și parcajele aferente, în cazul în care accesul se face din străzi de categoria I sau a II-a;

- parcaje necesare în interiorul amplasamentului, în cazul în care accesul se realizează direct din străzi de categoria a III-a.

- **Construcții de învățământ**

Pentru toate categoriile de construcții de învățământ se vor asigura accese carosabile de legătură cu rețeaua de circulație majoră și cu mijloacele de transport în comun.

Se vor asigura două accese carosabile separate pentru evacuări în caz de urgență (cutremure, inundații, incendii).

- **Construcții de sănătate**

Accesele carosabile ce vor face legătura cu rețeaua de circulație majoră de categoria I și a II-a vor fi realizate prin:

- străzi de categoria a IV-a de deservire locală;

- străzi de categoria a III-a, colectoare, care asigură accesul vehiculelor și al persoanelor în domeniul sănătății, salubrității și P.S.I.

Aleile carosabile din interiorul amplasamentului vor fi conformate după cum urmează:

- cu o bandă de circulație de 3,5 m lățime pentru cele cu o lungime maximă de 10,00 m;

- cu două benzi de circulație de 7 m pentru cele cu o lungime mai mare de 10,00 m.

Accesul carosabil rezervat salvării sau intervențiilor de urgență nu va intersecta aleile de acces carosabil pentru personal și pacienți.

- **Construcții și amenajări sportive**

Pentru toate categoriile de construcții și amenajări sportive se vor asigura accese carosabile separate pentru public, sportivi și personalul tehnic de întreținere.

În interiorul amplasamentului vor fi asigurate:

- circulația carosabilă separată de cea pietonală;

- alei carosabile de descongestionare care se vor dimensiona în funcție de capacitatea sălii sau a stadionului, dar nu mai puțin de 7 m lățime ;

- alei carosabile de circulație curentă de minimum 3,5 lățime;

- alei carosabile de serviciu și întreținere de minimum 6 m lățime.

- **Construcții de locuințe**

Pentru locuințe unifamiliale cu acces și lot propriu se vor asigura:

- accese carosabile pentru locatari;

- acces carosabil pentru colectarea deșeurilor menajere și pentru accesul mijloacelor de stingere a incendiilor;

- alei (semi) carosabile în interiorul zonelor parcelate, cu o lungime de maximum 25 m vor avea o lățime de minimum 3,5 m, iar pentru cele cu lungimi mai mari de 25 m vor fi prevăzute supralărgiri de depășire și

CAPITOLUL V. PREVEDERI PRIVIND ZONELE ȘI SUBZONELE FUNCȚIONALE

suprafețe pentru manevre de întoarcere ;

- în cazul unei parcelări pe două rânduri, accesese la parcelele din spate se vor realiza prin alei de deservire locală (fundături):

- cele cu o lungime de 30 m – o singură bandă de 3,5 m lățime;

- cele cu o lungime de maximum 100 m – minimum 2 benzi (total 7 m), cu trotuar cel puțin pe o latură și supralărgiri pentru manevre de întoarcere la capăt.

• *Locuințe colective cu acces și lot folosit în comun vor fi prevăzute cu:*

- accese carosabile pentru locatari;

- accese de serviciu pentru colectarea deșeurilor menajere și pentru accesul mijloacelor de stingere a incendiilor;

- accese la parcaje și garaje.

- (26.5) În completarea prevederilor Anexei nr. 4 din RGU aprobat prin HG nr. 525/27.06.1996, având în vedere specificul mediului rural, se vor respecta profilele stradale propuse prin prezentul Plan Urbanistic General (PUG), detaliate în planșele de reglementare urbanistică anexate. În mediul rural, străzile sunt clasificate în principale și secundare, corespunzătoare specificului localităților rurale, fără a putea fi încadrate în categoriile I, II, III, etc., specifice mediului urban. Astfel, dimensiunile și caracteristicile străzilor vor fi adaptate necesităților locale și cerințelor impuse de contextul rural, asigurând accesul corespunzător și funcționalitatea rețelei de circulație în conformitate cu normele și reglementările în vigoare.
- (26.6) Străzile noi propuse ce leagă două străzi existente vor prelua caracteristicile categoriei superioare cu care au tangență, cu condiția ca parcelarul și fondul construit existent să permită acest lucru.
- (26.7) Executarea lucrărilor edilitare ce afectează suprafața străzilor (carosabil și trotuar) se vor aproba doar cu condiția, ca la terminarea acestora să se refacă sistemul rutier (stratificație, grosime stratificație și tip de îmbrăcăminte) cel puțin identic cu cel existent la începerea lucrărilor.

Articolul 27. Accese pietonale și piste pentru bicicliști

- (27.1) Autorizarea executării construcțiilor și a amenajărilor de orice fel este permisă numai dacă se asigură accese pietonale, potrivit importanței și destinației construcției.
- (27.2) În sensul prezentului articol, prin accese pietonale se înțeleg căile de acces pentru pietoni dintr-un drum public care pot fi trotuare, alei, străzi pietonale, piețe pietonale, precum și orice cale de acces public pe terenuri proprietate publică sau, după caz, pe terenuri proprietate privată grevate de servitutea de trecere publică, potrivit legii sau obiceiului.
- (27.3) Accesele pietonale vor fi conformate astfel încât să permită circulația persoanelor cu handicap și care folosesc mijloace specifice de deplasare.
- La reabilitarea / modernizarea / înființarea străzilor, unde permite spațiul, se vor introduce piste pentru bicicliști cu sens dublu având lățimea de minim 1,00 m pentru fiecare sens, exclusiv zonele laterale de protecție. Se recomandă separarea fizică a pistelor pentru bicicliști față de partea carosabilă, prin vegetație, borne, rigole, borduri, etc. În cazul în care profilul drumurilor este limitat, se acceptă varianta de proiectării în spațiul comun împreună cu zona carosabilă¹, străzile având rol de deservire atât pentru traseele de bicicliști, cât și pentru autovehicule.

III.3. Reguli cu privire la echiparea tehnico-edilitară

Articolul 28. Racordarea la rețelele publice de echipare edilitară existente

- (28.1) Autorizarea executării construcțiilor este permisă numai dacă există posibilitatea racordării de noi consumatori la rețelele existente de apă, la instalațiile de canalizare și de energie electrică.
- (28.2) De la dispozițiile aliniatului precedent se poate deroga, cu avizul administrației publice locale, pentru locuințe individuale, în următoarele condiții:
- Realizarea de soluții de echipare în sistem individual care să respecte normele sanitare și de protecție a mediului;
 - Beneficiarul se obligă să racordeze construcția, potrivit regulilor impuse de consiliul local, la rețeaua

¹ "shared space" = spațiul comun este o abordare de design urban care minimizează segregarea între modurile de utilizare a drumului.

centralizată publică, atunci când aceasta se va realiza.

- (28.3) Pentru celelalte categorii de construcții se poate deroga de la prevederile alin. (28.1) cu avizul organelor administrației publice competente, dacă beneficiarul se obligă să prelungească rețeaua existentă, atunci când aceasta are capacitatea necesară, sau se obligă fie să mărească capacitatea rețelelor publice existente, fie să construiască noi rețele.
- (28.4) Prevederile alin. (28.2) și (28.3) se aplică, în mod corespunzător, autorizării executării construcțiilor în localitățile unde nu există rețele publice de alimentare cu apă și de canalizare.

Articolul 29. Realizarea de rețele edilitare

- (29.1) Extinderile de rețele sau măririle de capacitate a rețelelor edilitare publice existente se pot realiza / finanța de către administrația publică, furnizorul de utilități, investitor sau beneficiar, după caz, în condițiile contractelor încheiate cu Consiliul Local și cu respectarea parametrilor tehnici stabiliți prin Planul Urbanistic General.
- (29.2) Lucrările de racordare și de branșare la rețelele edilitare publice se suportă în întregime de investitor sau de beneficiar.
- (29.3) În vederea păstrării caracterului specific din intravilanul localităților se interzice montarea supratrană, pe domeniul public, a echipamentelor tehnice care fac parte din sistemele de alimentare cu apă, energie electrică, gaze naturale, canalizare, termoficare, telecomunicații, transport în comun, a automatelor pentru semnalizare rutieră și altele de această natură.
- (29.4) Montarea echipamentelor tehnice prevăzute la alin. (29.3), se execută în varianta de amplasare subterană ori, după caz, în incintele sau în nișele construcțiilor, cu acordul prealabil al proprietarilor incintelor/construcțiilor fără afectarea circulației publice.
- (29.5) Se interzice amplasarea rețelelor edilitare enumerate la alin. (29.3) pe stâlpi de iluminat public și de distribuție a curentului electric, pe plantații de aliniament, pe elemente de fațadă ale imobilelor ori pe alte elemente/structuri de această natură.
- (29.6) Pe traseele rețelelor edilitare amplasate subteran se prevăd obligatoriu sisteme de identificare nedistructive, respectiv markeri, pentru reperarea operativă a poziției rețelelor edilitare în plan orizontal și vertical, în scopul executării lucrărilor de intervenție la acestea.
- (29.7) Lucrările de construcții pentru realizarea / extinderea rețelelor edilitare se execută, de regulă, anterior sau concomitent cu lucrările de realizare / extindere / modernizare / reabilitare a rețelei stradale, în conformitate cu programele anuale / multianuale ale autorităților administrației publice, aprobate în condițiile legii.
- (29.8) Documentațiile tehnice elaborate pentru obiective de investiții privind realizarea / extinderea / modernizarea / reabilitarea rețelei stradale, precum și a drumurilor de interes local, județean situate în extravilanul localităților, dacă este cazul, vor prevedea în mod obligatoriu canale subterane în vederea amplasării rețelelor edilitare prevăzute la alin. (29.3). În situația drumurilor de interes local, județean și național situate în extravilanul localităților, canalele subterane se pot amplasa în zona drumului, cu aprobarea administratorului drumului.

Articolul 30. Proprietatea publică asupra rețelelor edilitare

- (30.1) Rețelele de apă, canalizare și alte utilități aflate în serviciul public sunt proprietate publică a comunei, dacă legea nu dispune altfel.
- (30.2) Rețelele de alimentare cu gaze, cu energie electrică și de telecomunicații sunt proprietate publică a statului, dacă legea nu dispune altfel.
- (30.3) Lucrările prevăzute la alin. (30.1) și (30.2), indiferent de modul de finanțare, intră în proprietatea publică.

III.4. Reguli cu privire la forma și dimensiunile terenului și ale construcțiilor

Articolul 31. Parcelarea

- (31.1) Parcelarea este operațiunea de divizare a unei suprafețe de teren în minim 4 loturi alăturate, în vederea realizării de noi construcții. Pentru un număr mai mare de 12 loturi se poate autoriza realizarea parcelării și executarea construcțiilor cu condiția adoptării de soluții de echipare colectivă care să respecte normele legale de igienă și de protecție a mediului.

CAPITOLUL V. PREVEDERI PRIVIND ZONELE ȘI SUBZONELE FUNCȚIONALE

- (31.2) Este permisă divizarea unui lot în maximum trei parcele alăturate care să îndeplinească condițiile de construibilitate; împărțirea lotului în 4 sau mai multe parcele distincte se va face în baza unui P.U.Z de parcelare conform legii. În cazul loturilor provenite din dezmembrarea unei parcele construite, se va verifica la eliberarea autorizației de construire încadrarea indicilor urbanistici: a Procentului De Ocupare A Terenului și a Coeficientului De Utilizare A Terenului, în valorile maxim admise, atât pe lotul dezmembrat, dar și prin raportare la suprafața parcelei înaintea dezmembrării și suprafețele totale construite însumate cu suprafețele propuse spre construire.
- (31.3) Condițiile pe care o parcelă trebuie să le îndeplinească pentru a fi construibilă vor fi detaliate distinct pentru fiecare zonă funcțională și Unitate Teritorială de Referință în parte și vor face referire la următoarele aspecte:
- posibilitate de acces de la drum public sau privat;
 - suprafață minimă a parcelelor pentru a fi construibile;
 - front minim la stradă;
 - adâncime mai mare sau cel puțin egală cu lățimea parcelei.

Articolul 32. Înălțimea construcțiilor

- (32.1) Autorizarea executării construcțiilor se face cu respectarea înălțimii medii a clădirilor învecinate și a caracterului zonei, fără ca diferența de înălțime să depășească cu mai mult de două niveluri clădirile imediat învecinate.
- (32.2) În sensul prezentului regulament, clădirile imediat învecinate sunt cele amplasate de aceeași parte a străzii.
- (32.3) Autorizarea executării construcțiilor se face cu respectarea regimului maxim de înălțime, respectiv a înălțimii maxime admise, stabilite în cadrul reglementărilor privind Unitățile Teritoriale de Referință cuprinse în prezentul regulament. În situațiile în care se prevăd atât un regim maxim de înălțime, cât și o înălțime maximă admisă, aceste condiții trebuie îndeplinite cumulativ.
- (32.4) În condițiile în care caracteristicile geotehnice o permit, este admisă realizarea de subsoluri. Numărul subsolurilor va fi determinat în funcție de necesitățile tehnice și funcționale.
- (32.5) În cadrul reglementărilor prezentului regulament, înălțimea construcțiilor se măsoară de la cota terenului natural, înainte de executarea lucrărilor de construire, în punctul aflat la mijlocul liniei paralele cu aliniamentul și care marchează retragerea de la aliniament, conform prezentului regulament.
- (32.6) Pentru clădirile existente la momentul aprobării prezentului regulament care depășesc regimul de înălțime și/sau înălțimea maximă admisă prin prezentul regulament nu se pot autoriza lucrări care duc la creșterea regimului de înălțime sau a înălțimii.

Articolul 33. Aspectul exterior al construcțiilor

- (33.1) Autorizarea executării construcțiilor care, prin conformare, volumetrie și aspect exterior, intră în contradicție cu aspectul general al zonei și depreciază valorile general acceptate ale urbanismului și arhitecturii, este interzisă.
- (33.2) Se vor respecta reglementările de la nivelul Unităților Teritoriale de Referință privitoare la aspectul exterior al construcțiilor.

III.5. Reguli cu privire la amplasarea de parcaje, spații verzi și împrejurimi

Articolul 34. Parcaje

- (34.1) Autorizarea executării construcțiilor care, prin destinație, necesită spații de parcare se emite numai dacă există posibilitatea realizării acestora în afara domeniului public.
- (34.2) Prin excepție de la prevederile de la alin. (34.1), pentru funcțiunile cu acces public se acceptă amenajare în zona drumurilor publice a unor spații de staționare pentru vizitatori, în conformitate cu prevederile legale în vigoare.
- (34.3) Numărul minim al locurilor de parcare care trebuie asigurate în condițiile aliniatului (34.1) se stabilește în funcție de destinația și de capacitatea construcției, conform specificațiilor Anexei nr. 5 a Regulamentului General de Urbanism (HG nr. 525/1996).

Necesarul de parcaje va fi dimensionat conform prevederilor Normativului P 132 - 93, în funcție de categoria localității în care sunt amplasate construcțiile.

5.1 - Construcții administrative

5.1.1 - Pentru construcțiile cuprinse în anexa nr. 1 la regulament la pct. 1.1.1 - 1.1.10 vor fi prevăzute:

a) câte un loc de parcare pentru 10 - 40 salariați;

b) locuri de parcare suplimentare celor rezultate conform lit. a), după cum urmează:

- un spor de 10% pentru construcțiile cuprinse în anexa nr. 1 la regulament la pct. 1.1.1 - 1.1.7;
- un spor de 30% pentru construcțiile cuprinse în anexa nr. 1 la regulament la pct. 1.1.7 - 1.1.10;
- atunci când construcțiile cuprind săli de conferințe și alte spații destinate reuniunilor se vor prevedea 1 - 2 locuri de parcare pentru autocare.

5.1.2 - Pentru construcțiile cuprinse în anexa nr. 1 la regulament la pct. 1.1.11 - 1.1.13 vor fi prevăzute câte un loc de parcare pentru 10 - 30 salariați plus un spor de 20% pentru invitați.

5.2 - Construcții financiar-bancare

5.2.1 - Pentru toate categoriile de construcții financiar-bancare vor fi prevăzute câte un loc de parcare la 20 de salariați și un spor de 50% pentru clienți.

5.2.2 - În funcție de destinația clădirii și de amplasament, parcajele pentru salariați pot fi organizate împreună cu cele ale clienților, adiacent drumului public.

5.3 - Construcții comerciale

5.3.1 - Pentru construcțiile comerciale vor fi prevăzute locuri de parcare pentru clienți, după cum urmează:

- un loc de parcare la 200 m² suprafață desfășurată a construcției pentru unități depănă la 400 m²;
- un loc de parcare la 100 m² suprafață desfășurată a construcției pentru unități de 400 - 600 m²;
- un loc de parcare la 50 m² suprafață desfășurată a construcției pentru complexuri comerciale de 600 - 2.000 m²;

- un loc de parcare la 40 m² suprafață desfășurată a construcției pentru complexuri comerciale de peste 2.000 m².

5.3.2 - Pentru restaurante va fi prevăzut câte un loc de parcare la 5 - 10 locuri la masă.

5.3.3 - La acestea se vor adăuga spațiile de parcare sau garare a vehiculelor proprii, care pot fi amplasate independent de parcajele clienților.

5.4 - Construcții de cult

Pentru construcțiile de cult numărul spațiilor de parcare va fi stabilit în funcție de obiectiv, avându-se în vedere un minim de 5 locuri de parcare.

5.5 - Construcții culturale

5.5.1 - Pentru construcțiile culturale vor fi prevăzute locuri de parcare pentru vizitatori sau spectatori și personal, după cum urmează:

- pentru construcțiile cuprinse în anexa nr. 1 la regulament la pct. 1.5.1 și 1.5.2, câte un loc de parcare la 50 m² spațiu de expunere;
- pentru construcțiile cuprinse în anexa nr. 1 la regulament la pct. 1.5.3 - 1.5.12, un loc la 10 - 20 de locuri în sală.

5.6 - Construcții de învățământ

5.6.1 - Pentru toate categoriile de construcții de învățământ vor fi prevăzute 3 - 4 locuri de parcare la 12 cadre didactice.

5.6.2 - Pentru învățământul universitar, la cele rezultate conform pct. 5.6.1 se va adăuga, în funcție de capacitatea construcției, un număr de 1 - 3 locuri de parcare pentru autocare.

5.6.3 - Pentru sedii ale taberelor școlare se vor prevedea locuri de parcare pentru autocare, conform capacității de cazare.

5.7 - Construcții de sănătate

5.7.1. Pentru construcții de sănătate vor fi prevăzute locuri de parcare după cum urmează:

- pentru cele cuprinse în anexa nr. 1 la regulament la pct. 1.7.1 - 1.7.7, câte un loc de parcare la 4 persoane angajate, cu un spor de 10%;
- pentru cele cuprinse în anexa nr. 1 la regulament la pct. 1.7.8 - 1.7.10, câte un loc de parcare la 10 persoane angajate.

5.7.2 - Parcajele pot fi amplasate diferențiat pentru personal, pacienți și vizitatori, caz în care cele pentru personal și pacienți vor fi amplasate adiacent drumului public.

5.8 - Construcții sportive

5.8.1 - Pentru toate categoriile de construcții și amenajări sportive vor fi prevăzute locuri de parcare pentru personal, pentru public și pentru sportivi, în funcție de capacitatea construcției, după cum urmează:

- pentru construcții cuprinse în anexa nr. 1 la regulament la pct. 1.8.1, 1.8.3 și 1.8.4, un loc de parcare la 5 - 20 de locuri;
- pentru construcții cuprinse în anexa nr. 1 la regulament la pct. 1.8.2, 1.8.5 - 1.8.7, un loc de parcare la 30 de persoane.

5.8.2 - La cele rezultate conform punctului 5.7.1 se va adăuga, în funcție de capacitatea construcției, un

CAPITOLUL V. PREVEDERI PRIVIND ZONELE ȘI SUBZONELE FUNCȚIONALE

număr de 1 - 3 locuri de parcare pentru autocare.

5.9 - Construcții și amenajări de agrement

5.9.1 - Pentru toate categoriile de construcții și amenajări de agrement vor fi prevăzute parcaje în funcție de capacitatea construcției, câte un loc de parcare pentru 10 - 30 de persoane.

5.9.2 - Pentru cluburi va fi prevăzut câte un loc de parcare la 3 - 10 membri ai clubului.

5.10 - Construcții de turism

5.10.1 - Pentru toate categoriile de construcții de turism vor fi prevăzute locuri de parcare, în funcție de tipul de clădire și de categoria de confort, 1 - 4 locuri de parcare la 10 locuri de cazare.

5.10.2 - Pentru moteluri se vor asigura 4 - 10 locuri de parcare la 10 locuri de cazare.

5.11 - Construcții de locuințe

5.11.1 - Pentru construcții de locuințe, în funcție de indicii de motorizare a localității, vor fi prevăzute locuri de parcare după cum urmează:

- câte un loc de parcare la 1 - 5 locuințe unifamiliale cu lot propriu;

- câte un loc de parcare la 1 - 3 apartamente pentru locuințe semicolective cu acces propriu și lot folosit în comun;

- câte un loc de parcare la 2 - 10 apartamente în locuințe colective cu acces și lot în comun.

5.11.2 - Din totalul locurilor de parcare pentru locuințele individuale vor fi prevăzute garaje în procent de 60 - 100%.

5.12 - Construcții industriale

Vor fi prevăzute parcaje în funcție de specificul activității, după cum urmează:

- activități desfășurate pe o suprafață de 10 - 100 m², un loc de parcare la 25 m²;

- activități desfășurate pe o suprafață de 100 - 1.000 m², un loc de parcare la 150 m²;

- activități desfășurate pe o suprafață mai mare de 1.000 m², un loc de parcare la o suprafață de 100 m².

5.13 - Pentru construcții ce înglobează spații cu diferite destinații, pentru care există norme diferite de dimensionare a parcajelor, vor fi luate în considerare cele care prevăd un număr mai mare de locuri de parcare.

Articolul 35. Spații verzi și plantate

(35.1) Autorizația de construire va conține obligația menținerii sau creării de spații plantate, în funcție de destinația și de capacitatea construcției, conform specificațiilor Anexei nr. 6 a Regulamentului General de Urbanism (HG nr. 525/1996):

6.1 - Construcții administrative și financiar-bancare

6.1.1 - Pentru construcțiile cuprinse în anexa nr. 1 la regulament la pct. 1.1.1 - 1.1.10 vor fi prevăzute spații verzi cu rol decorativ, minimum 15% din suprafața terenului.

6.1.2 - Pentru construcțiile cuprinse în anexa nr. 1 la regulament la pct. 1.1.11 - 1.1.13 și 1.2 vor fi prevăzute spații verzi cu rol decorativ și de protecție, minimum 10% din suprafața totală a terenului.

6.1.3 - Conformarea și dimensionarea spațiilor verzi, a plantațiilor și a mobilierului urban vor fi aprobate prin planuri urbanistice.

6.2 - Construcții comerciale

Pentru construcțiile comerciale vor fi prevăzute spații verzi și plantate, cu rol decorativ și de agrement, în exteriorul clădirii sau în curți interioare - 2 - 5% din suprafața totală a terenului.

6.3 - Construcții de cult

Pentru construcțiile de cult vor fi prevăzute spații verzi și plantate, cu rol decorativ și de protecție, dimensionate în funcție de amplasarea în localitate și de condițiile impuse prin regulamentul local de urbanism.

6.4 - Construcții culturale

Pentru toate categoriile de construcții culturale vor fi prevăzute spații verzi și plantate, spații de joc și de odihnă, în funcție de capacitatea construcției - 10 - 20% din suprafața totală a terenului.

6.5 - Construcții de sănătate

6.5.1 - Pentru construcțiile cuprinse în anexa nr. 1 la regulament la pct. 1.7.1 - 1.7.8 vor fi prevăzute spații verzi și plantate în interiorul incintei, după cum urmează:

- aliniamente simple sau duble, cu rol de protecție;

- parc organizat cu o suprafață de 10-15 m²/bolnav.

6.5.2 - Pentru construcțiile cuprinse în anexa nr. 1 la regulament la pct. 1.7.9 - 1.7.10 vor fi prevăzute spații verzi și plantate de 10-15 m²/copil.

6.6 - Construcții și amenajări sportive

Pentru construcții și amenajări sportive vor fi prevăzute spații verzi și plantate, minimum 30% din suprafața totală a terenului.

6.7 - Construcții de turism și agrement

Pentru construcții de turism și agrement vor fi prevăzute spații verzi și plantate, în funcție de destinație și de gradul de confort, dar nu mai puțin de 25% din suprafața totală a terenului.

6.8 - Construcții de locuințe

Pentru construcțiile de locuințe vor fi prevăzute spații verzi și plantate, în funcție de tipul de locuire, dar nu mai puțin de 2 m²/locuitor.

6.9 - Construcții industriale

Pentru construcțiile industriale vor fi prevăzute spații verzi și aliniamente cu rol de protecție, în funcție de categoria acestora, dar nu mai puțin de 20% din suprafața totală a terenului.

- (35.2) Vegetația înaltă matură va fi protejată și păstrată, conform condițiilor prevăzute la nivelul zonelor și subzonelor funcționale precum și a Unităților Teritoriale de Referință.
- (35.3) Intervențiile asupra vegetației din zonele de protecție a monumentelor istorice se vor face numai cu acordul serviciilor publice deconcentrate ale Ministerului Culturii.
- (35.4) La realizarea străzilor noi, precum și la reabilitarea străzilor pe care nu există plantații sau acestea sunt degradate, se vor planta arbori, conform specificațiilor din cadrul reglementărilor de la nivelul Unităților Teritoriale de Referință cuprinse în prezentul regulament.
- (35.5) Spațiul public va fi amenajat cu tehnologii și materiale locale simple, tradiționale.
- (35.6) Depozitarea gunoiului este permisă doar în spațiile amenajate și în pubele de unde va fi ridicat de către firme specializate.

Articolul 36. Împrejmuiri

- (36.1) Dacă reglementările privind Unitățile Teritoriale de Referință nu prevăd altfel, este permisă autorizarea următoarelor categorii de împrejmuiri:
 - Împrejmuiri opace, necesare pentru protecția împotriva intruziunilor, separarea unor servicii funcționale, asigurarea protecției vizuale;
 - Împrejmuiri transparente, decorative sau gard viu, necesare delimitării parcelelor aferente clădirilor și/sau integrării clădirilor în caracterul străzilor sau al ansamblurilor urbanistice.
- (36.2) Pentru ambele categorii, aspectul împrejmuirilor se va supune aceluiași exigențe ca și în cazul aspectului exterior al clădirilor.
- (36.3) Porțile împrejmuirilor situate în aliniament se vor deschide fără a afecta spațiul public.

CAPITOLUL IV. INTRAREA ÎN VIGOARE ȘI REGLEMENTAREA SITUAȚIILOR TRANZITORII

Articolul 37. Intrarea în vigoare

- (37.1) Prezentul regulament devine obligatoriu potrivit Codului Administrativ, Secțiunea a IV-a .
- (37.2) Prezentul regulament abrogă și înlocuiește Regulamentul Local de Urbanism aferent Planului Urbanistic General al comunei Recea anterior aprobat.

Articolul 38. Reglementarea situațiilor tranzitorii

- (38.1) Certificatele de Urbanism emise anterior intrării în vigoare a prezentului regulament produc efecte pe toată perioada de valabilitate a acestora. În cazul cererilor de prelungire a valabilității Certificatelor de Urbanism emise anterior, prelungirea se va face în conformitate cu prevederile prezentului regulament.
- (38.2) Autorizațiile de Construire emise anterior intrării în vigoare a prezentului regulament produc efecte pe toată perioada de valabilitate a acestora. În cazul cererilor de prelungire a valabilității Autorizațiilor de Construire emise anterior, autoritatea publică va avea în vedere, la soluționarea unei astfel de cereri și existența sau nu a unor diferențe majore între acestea și prescripțiile prezentului regulament privind servituțile de utilitate publică ori alte restricții.
- (38.3) Planurile Urbanistice Zonale și Planurile Urbanistice de Detaliu avizate de către Consiliul Județean și aprobate de către Consiliul Local al comunei își păstrează valabilitatea pe perioada înscrisă în hotărârea de aprobare a acestora sau, în lipsa acestui termen, pe perioada stabilită prin hotărârea de aprobare a prezentului Plan Urbanistic General.
- (38.4) Autorizarea construcțiilor pe parcelele concesionate de către autoritatea publică locală, până la momentul aprobării prezentului Plan Urbanistic General, care nu îndeplinesc criteriile de suprafață sau front din regulament, este condiționată de elaborarea, avizarea și aprobarea unui Plan Urbanistic de Detaliu, suprafața minimă fiind cea concesionată.

CAPITOLUL V. PREVEDERI PRIVIND ZONELE ȘI SUBZONELE FUNCȚIONALE

Definirea zonelor și subzonelor funcționale:

EXTRAVILAN – OCUPAREA TERENURILOR DIN EXTRAVILAN	
INTRAVILAN – ZONE ȘI SUBZONE FUNCȚIONALE	
L	ZONĂ LOCUINȚE ȘI FUNCȚIUNI COMPLEMENTARE
Lir1	Locuințe individuale de tip rural și funcțiuni complementare din zone constituite
Lir2	Locuințe individuale de tip rural și funcțiuni complementare din zone neconstituite
Lc	Locuințe colective și funcțiuni complementare
IS	ZONĂ INSTITUȚII PUBLICE
ISP	Instituții și dotări de interes public
CS	ZONĂ COMERȚ ȘI SERVICII
CS	Comerț și servicii
ID	ZONĂ UNITĂȚI INDUSTRIALE ȘI DE DEPOZITARE
ID	Unități industriale și de depozitare
A	ZONĂ UNITĂȚI AGROZOOTEHNICE
A	Unități agrozootehnice
M	ZONĂ MIXTĂ
M1	Zonă mixtă – Spații verzi, agrement, sport și dotări publice
M2	Zonă mixtă – Industrie și servicii
M3	Zonă mixtă - Turism și agrement
V	ZONĂ SPAȚII VERZI, SPORT ȘI AGREMENT
Vp	Zonă verde de protecție sau cu rol de culoar ecologic
Va	Parcuri cu acces public nelimitat
Vs	Zonă verde sport, agrement
GC	ZONĂ GOSPODĂRII COMUNALE
Gc	Gospodării comunale, cimitire
TE	ZONĂ ECHIPARE TEHNICO-EDILITARĂ
TE	Construcții și echipamente tehnico-edilitare
CC	ZONĂ CĂI DE COMUNICAȚIE ȘI TRANSPORTURI
CCr	Căi de comunicație rutieră și amenajări aferente
CCf	Căi de comunicație feroviară și amenajări aferente
DS	ZONĂ CU DESTINAȚIE SPECIALĂ
DS	Zonă cu destinație specială

EXTRAVILAN – Ocuparea terenurilor din extravilan

1. CARACTERUL ZONEI

- Extravilanul reprezintă teritoriul dintre limita intravilanului și limita unității administrativ-teritoriale care cuprinde terenuri cu destinație agricolă, forestieră, aflate permanent sub ape sau cu destinație specială. Aceste categorii de terenuri sunt definite în aliniatele următoare.
- **TA - Terenuri agricole:**
 - Terenuri agricole productive - arabile, vii, livezi, pepiniere viticole, pomicele, plantații de hamei și duzi, pajiști permanente, sere, solare, răsadnițe și altele asemenea;
 - Terenuri cu vegetație forestieră, dacă nu fac parte din amenajamentele silvice, pășunile împădurite;
 - Terenuri ocupate cu construcții și instalații agrozootehnice, amenajări piscicole și de îmbunătățiri funciare, drumuri tehnologice și de exploatare agricolă, platforme și spații de depozitare care servesc nevoilor producției agricole;
- **TN – Terenuri neproductive** - terenurile degradate și cu procese excesive de degradare, care sunt lipsite practic de vegetație. Din această categorie fac parte:
 - nisipuri zburătoare – nisipuri mobile nefixate de vegetație și pe care vântul le poate deplasa dintr-un loc în altul;
 - stancarii, bolovanisuri, pietrisuri – terenuri acoperite cu blocuri de stâncă masive, ingramadiri de bolovani și pietrisuri, care nu sunt acoperite de vegetație;
 - rape, ravene, torenți – alunecări active de teren care sunt neproductive când nu sunt împădurite;
 - saraturi cu crustă – terenuri puternic sarurate, care formează la suprafața lor o crustă albicioasă friabilă;
 - mocirle și smârcuri – terenuri cu alternanțe frecvente de exces de apă și uscăciune, pe care nu se instalează vegetație; Terenurile cu mlăștini cu stuf nu se înregistrează la categoria terenurilor neproductive;
 - gropile de împrumut și cariere – terenuri devenite neproductive prin scoaterea stratului de sol și roca pentru diverse nevoi de construcții;
 - halde – terenuri pe care s-a depozitat material steril rezultat în urma unor activități industriale și exploatare miniere.
- **TF - Terenuri forestiere** - terenuri împădurite sau cele care servesc nevoilor de cultură, producție ori administrare silvică, terenuri destinate împăduririlor și cele neproductive - stâncării, abrupturi, bolovănișuri, râpe, ravene, torenți - dacă sunt cuprinse în amenajamentele silvice.
- **TH - Terenuri aflate permanent sub ape** - albiile minore ale cursurilor de apă, cuvetele lacurilor la nivelurile maxime de retenție și altele asemenea.
- **TC – Terenuri ocupate de căi de comunicație** – terenuri folosite pentru transporturi rutiere, construcțiile și instalațiile aferente.

1.1. Condiționări generale

- Construcțiile, amenajările, instalațiile și alte lucrări asimilate acestora trebuie să respecte legislația specifică și să se încadreze în limitările și condițiile prevăzute în prezentul regulament.
- Amenajarea apelor cadastrate și alte lucrări pe acestea, realizarea de iazuri, bazine, lacuri și altele asemenea se va realiza condiționat de avizul Administrației Naționale Apele Române.
- Autorizarea construcțiilor aflate, parțial sau total, în zonele cursurilor de apă, altele decât cele aflate în administrarea Administrației Naționale Apele Române se va face cu avizul administratorului cursului de apă.
- În zonele de protecție hidrogeologică ale apelor, delimitate conform prevederilor legale, autorizarea lucrărilor se va face cu respectarea restricțiilor specifice, conform cadrului legal în vigoare.
- Pe terenurile aflate permanent sub ape orice intervenție se va realiza în conformitate cu prevederile legislației specifice, prin obținerea avizelor specifice.
- Autorizarea construcțiilor aflate, parțial sau total, în zonele identificate drept zone cu riscuri naturale sau antropice se va face în baza soluțiilor de înlăturare a riscului rezultate din studii de specialitate elaborate de către specialiști abilitați conform legii, cu respectarea prevederilor prezentului regulament.
- Pentru zonele expuse riscurilor de alunecări de teren se vor respecta prevederile NP-074-2014. În zonele identificate drept zone cu potențial risc de alunecări de teren autorizarea construcțiilor este condiționată de elaborarea și implementarea soluțiilor rezultate din studii și expertize geotehnice și numai cu avizul Inspectoratului pentru Situații de Urgență.

- În zonele de siguranță și protecție a infrastructurii tehnico-edilitare, precum cele ale rețelilor de gaze naturale, electrice, apă-canal, telecomunicații, ale drumurilor publice și altele asemenea, autorizarea lucrărilor se va face cu respectarea restricțiilor specifice, conform cadrului legal în vigoare. Zonele de siguranță și protecție a infrastructurii majore, marcate ca atare pe planșa de reglementări urbanistice conform reglementărilor în vigoare la data elaborării Planului Urbanistic General, se corelează în permanență cu modificările legislative. Asupra construcțiilor existente care se situează în aceste zone și care nu pot fi păstrate, din motive tehnice, se instituie interdicție temporară de construire până la înlăturarea riscului. Înlăturarea restricției se face în baza avizului favorabil al administratorului/lor infrastructurii.
- Amplasarea construcțiilor în zona de protecție a drumurilor naționale, județene și comunale este posibilă doar în condițiile existenței acordului prealabil și a autorizației de amplasare și/sau de acces în zona drumului public emise de administratorul drumului.
- În zonele de protecție sanitară, delimitate conform prevederilor legale, autorizarea lucrărilor se va face cu respectarea restricțiilor specifice, conform cadrului legal în vigoare, cu condiția obținerii în prealabil a avizului favorabil al Direcției de Sănătate Publică de la nivelul județului. În scopul autorizării obiectivelor pentru care legislația în vigoare instituie obligativitatea elaborării de studii de impact, se vor elabora și aproba studii de impact conform cadrului legal în vigoare.
- În zona de protecție de 50,00 m de la liziera pădurii se va obține avizul structurii teritoriale de specialitate a autorității publice centrale care răspunde de silvicultură conform Codului Silvic.
- Orice intervenție pe terenurile cu destinație forestieră se va realiza în conformitate cu prevederile Codului Silvic și a legislației specifice, cu avizul Gărzii Forestiere și/sau a Direcției Silvice de la nivelul județului.
- Terenurile cu destinație agricolă vor putea fi introduse în intravilan sau construite doar ulterior aprobării scoaterii definitive sau temporare din circuitul agricol, cu avizul Ministerului Agriculturii și Dezvoltării Rurale.
- Se va urmări creșterea potențialului productiv al solului și introducerea în circuitul economic a terenurilor neproductive.

1.2. Condiționări specifice

TERENURI AGRICOLE:

- Terenurile agricole se supun prevederilor art. 3 din Regulamentul General de Urbanism (autorizarea executării lucrărilor și amenajărilor agricole din extravilan este permisă pentru funcțiunile și în condițiile stabilite prin lege).
- Pentru fermele și exploatările agro-industriale care pot produce efecte de poluare a mediului, amplasamentele se vor stabili pe bază de studii de impact asupra mediului și sănătății populației, avizate de organe specializate în protecția mediului și sănătate publică.

TERENURI FORESTIERE

- Autorizarea executării lucrărilor și amenajărilor pe terenurile cu destinație forestieră se supune prevederile legale în vigoare și este permisă numai cu avizul organelor administrație publice de specialitate.
- Reducerea suprafeței fondului forestier proprietate publică sau privată este interzisă, cu excepția utilizărilor permise de Codul Silvic.
- Pentru orice construcție care prin funcționare (construcții pentru producție poluantă, servicii poluante, etc.) poate aduce prejudicii pădurii, amplasată la distanță mai mică de 1 km de liziera pădurii, se va obține avizul Regiei Naționale a Pădurilor.

TERENURI AFLATE PERMANENT SUB APE

- Autorizarea executării construcțiilor de orice fel în albiile minore ale cursurilor de apă și în cuvetele lacurilor este interzisă, cu excepția lucrărilor de poduri, lucrărilor necesare căilor ferate și drumurilor de traversare a albiilor cursurilor de apă, precum și a lucrărilor de gospodărire a apelor.

TERENURI OCUPATE DE CĂI DE COMUNICAȚIE

- Condițiile de amplasare a construcțiilor față de drumurile publice și infrastructura feroviară în extravilan se vor respecta conform art.18 din R.G.U.
- În zona drumului public se pot autoriza, cu avizul conform al organelor de specialitate ale administrației publice: construcții și instalații aferente drumurilor publice, de deservire, de întreținere și de exploatare;
 - parcaje, garaje și stații de alimentare cu carburanți și resurse de energie (inclusiv funcțiunile lor complementare: magazine, restaurante etc.);
 - conducte de alimentare cu apă și de canalizare, sisteme de transport gaze, țiței sau alte produse petroliere, rețele termice, electrice, de telecomunicații și infrastructuri ori alte instalații sau construcții de

CAPITOLUL V. PREVEDERI PRIVIND ZONELE ȘI SUBZONELE FUNCȚIONALE

acest gen.

- În sensul prezentului regulament, prin zona drumului public se înțelege ampriza, fâșiile de siguranță și fâșiile de protecție.

TERENURI NEPRODUCTIVE

- Se va urmări creșterea potențialului productiv al solului și introducerea în circuitul economic a terenurilor neproductive.

INTAVILAN – Zone și subzone funcționale

1.1. Condiționări generale

- Construcțiile, amenajările, instalațiile și alte lucrări asimilate acestora trebuie să respecte legislația specifică și să se încadreze în limitările și condițiile prevăzute în prezentul regulament.
- Autorizarea oricărui tipuri de lucrări propuse în cadrul zonelor de protecție a monumentelor istorice sau a siturilor arheologice identificate se va realiza doar ulterior obținerii avizului favorabil al Ministerului Culturii sau, după caz, al serviciilor publice deconcentrate ale Ministerului Culturii.
- Intervențiile asupra monumentelor istorice se fac numai pe baza și cu respectarea avizului emis de către Ministerul Culturii sau, după caz, de către serviciile publice deconcentrate ale Ministerului Culturii. Intervențiile vor urmări conservarea coerenței ansamblului și ridicarea gradului de finisare urbană, restaurarea, conservarea și deparazitarea fondului construit valoros. Intervențiile se vor realiza pe baza unui studiu care privește o parcelă întreagă în înțeles urbanistic. Se pot interzice anumite intervenții care nu vizează întregul imobil / corp de clădire: extinderi, mansardări, modificări diverse, reabilitări (înlocuiri de ferestre, deschideri de goluri, tencuiiri și zugrăviri parțiale, etc.). Mansardarea clădirilor monument istoric sau cu valoare arhitecturală nu este acceptabilă în toate cazurile, fiind condiționată de structura și valoarea șarpantei, de vizibilitatea din spațiul public, de accesibilitatea nivelului podului, etc.
- Intervențiile ce se efectuează asupra monumentelor istorice sunt:
 - Toate lucrările de cercetare, conservare, construire, extindere, consolidare, restructurare, amenajări peisagistice și de punere în valoare, care modifică substanța sau aspectul monumentelor istorice;
 - Executarea de muleaje de pe componente ale monumentelor istorice;
 - Amplasarea definitiv, sau temporar, de împrejmuiri, construcții de protecție, piese de mobilier fix, de panouri publicitare, firme, sigle sau orice fel de însemne pe și în monumente istorice;
 - Schimbări ale funcțiunii sau destinației monumentelor istorice, inclusiv schimbările temporare;
 - Strămutarea monumentelor istorice.
- Orice intervenție asupra imobilelor propuse spre clasare în Lista Monumentelor Istorice se va realiza doar cu avizul favorabil emis de către serviciile publice deconcentrate ale Ministerului Culturii.
- Intervențiile care se efectuează asupra imobilelor care nu sunt monumente istorice, dar care se află în zone de protecție a monumentelor istorice se autorizează pe baza avizului favorabil al Ministerului Culturii sau, după caz, al serviciilor publice deconcentrate ale Ministerului Culturii și a celorlaltor avize, potrivit dispozițiilor legale în vigoare.
- Construcțiile cu valoare arhitecturală tradițională, reprezentative pentru tipologiile locale de construire, marcate în planșele de reglementări urbanistice, se supun unui regim de protecție. Pentru acestea se interzice desființarea totală sau parțială, precum și alterarea sau modificarea elementelor și a expresiei arhitecturale specifice.
- Pentru orice intervenție în ariile naturale protejate Natura 2000 se va solicita avizul Agenției Naționale pentru Aarii Naturale Protejate.
- Autorizarea construcțiilor aflate, parțial sau total, în zonele identificate drept zone cu risc potențial de inundare se va realiza condiționat de avizul Administrației Naționale Apele Române și al Inspectoratului pentru Situații de Urgență.
- Amenajarea apelor cadastrale și alte lucrări pe acestea, realizarea de iazuri, bazine, lacuri și altele asemenea se va realiza condiționat de avizul Administrației Naționale Apele Române.
- Autorizarea construcțiilor aflate, parțial sau total, în zonele cursurilor de apă, altele decât cele aflate în administrarea Administrației Naționale Apele Române se va face cu avizul administratorului cursului de apă.
- În zonele de protecție hidrogeologică ale apelor, delimitate conform prevederilor legale, autorizarea lucrărilor se va face cu respectarea restricțiilor specifice, conform cadrului legal în vigoare.
- Autorizarea construcțiilor aflate, parțial sau total, în zonele identificate drept zone cu riscuri naturale sau antropice se va face în baza soluțiilor de înlăturare a riscului rezultate din studii de specialitate elaborate de către specialiști abilitați conform legii, cu respectarea prevederilor prezentului regulament.
- Pentru zonele expuse riscurilor de alunecări de teren se vor respecta prevederile NP-074-2014. În zonele identificate drept zone cu potențial risc de alunecări de teren autorizarea construcțiilor este condiționată de elaborarea și implementarea soluțiilor rezultate din studii și expertize geotehnice și numai cu avizul Inspectoratului pentru Situații de Urgență.
- În zonele de siguranță și protecție a infrastructurii tehnico-edilitare, precum cele ale rețelelor de gaze naturale, electrice, apă-canal, telecomunicații, ale drumurilor publice și altele asemenea, autorizarea lucrărilor se va face cu respectarea restricțiilor specifice, conform cadrului legal în vigoare și condiționat de obținerea avizului

CAPITOLUL V. PREVEDERI PRIVIND ZONELE ȘI SUBZONELE FUNCȚIONALE

favorabil al administratorului infrastructurii. Zonele de siguranță și protecție a infrastructurii majore, marcate ca atare pe planșa de reglementări urbanistice conform reglementărilor în vigoare la data elaborării Planului Urbanistic General, se corelează în permanență cu modificările legislative. Asupra construcțiilor existente care se situează în aceste zone și care nu pot fi păstrate, din motive tehnice, se instituie interdicție temporară de construire până la înlăturarea riscului. Înlăturarea restricției se face în baza avizului favorabil al administratorului/lor infrastructurii.

- Autorizarea construcțiilor amplasate în proximitatea sau în interiorul culoarelor de protecție sau de siguranță a rețelei de transport a energiei electrice LEA 220 kV se va face cu condiția obținerii avizului de amplasament de la C.N. Transelectrica.
- Construcțiile care se amplasează în zona de protecție a infrastructurii feroviare situată în intravilan se autorizează cu avizul Companiei Naționale de Căi Ferate „C.F.R.” S.A. și al Ministerului Transporturilor.
- Amplasarea construcțiilor în zona de protecție a drumurilor naționale, județene și comunale este posibilă doar în condițiile existenței acordului prealabil și a autorizației de amplasare și/sau de acces în zona drumului public emise de administratorul drumului.
- În zonele de protecție sanitară, instituite pentru a evita repercusiuni asupra stării de sănătate a populației rezidente din jurul obiectivului, delimitate conform prevederilor legale, autorizarea lucrărilor se va face cu respectarea restricțiilor specifice, conform cadrului legal în vigoare, cu condiția obținerii în prealabil a avizului favorabil al Direcției de Sănătate Publică de la nivelul județului. În scopul autorizării obiectivelor pentru care legislația în vigoare instituie obligativitatea elaborării de studii de impact, se vor elabora și aproba studii de impact conform cadrului legal în vigoare.
- În zona de protecție de 50,00 m de la lizera pădurii se va obține avizul structurii teritoriale de specialitate a autorității publice centrale care răspunde de silvicultură conform Codului Silvic.

1.2. Servituți

- Se declară de utilitate publică terenurile necesare pentru realizarea căilor de comunicație (deschiderea, alinierea și lărgirea străzilor, modernizarea intersecțiilor și lucrările aferente, poduri și altele asemenea), terenurile necesare pentru realizarea de lucrări pentru protecția mediului (îndiguiri și regularizări, zone de protecție a surselor de apă și altele asemenea) și terenurile necesare pentru realizarea lucrărilor de infrastructură pentru asigurarea dotărilor tehnico-edilitare și a altor dotări de interes public. Identificarea acestora se va face în baza studiilor de fezabilitate și/sau a documentațiilor de urbanism conform prevederilor legale. Amenajările de îmbunătățiri funciare, sistemele de irigații sau desecare și drenaj și lucrările de apărare ori de combatere a eroziunii solului pot fi de utilitate publică, în condițiile legii. Se vor aplica în mod obligatoriu servituțile generate de obiectivele de utilitate publică precum și celelalte restricții, așa cum sunt ele evidențiate în planșele de reglementări și de regim juridic.
- Suprafața de teren necesară realizării profilelor căilor de comunicație stabilite prin prezentul Plan Urbanistic General este declarată de utilitate publică și va fi transferată în domeniul public, conform prevederilor legale, anterior autorizării.

L – ZONĂ LOCUINȚE ȘI FUNCȚIUNI COMPLEMENTARE

- Zona de locuit se compune din diferite tipuri de țesut urban (subzone), diferențiate din următoarele puncte de vedere:
 - (a) funcțional
 - caracterul locuințelor: individuale, colective mici;
 - caracterul țesutului urban : omogen rezidențial cu echipamente publice aferente, mixat în proporții și modalități diferite cu alte funcțiuni - comerciale, servicii, mică producție manufacturieră, mică producție agricolă de subzistență;
 - (b) morfologic:
 - tipul parcelarului;
 - rezultat din evoluția localității în timp,
 - creat prin lotizarea unui teren mai mare sau prin extinderea localității pe terenuri agricole (prin operațiuni simple de topometrie sau prin operațiuni urbanistice);
 - configurația în raport cu spațiul stradal;
 - diferențiată sau nu în raport cu distanța față de stradă a clădirilor de pe o parcelă (construcții principale – construcții secundare – anexe)
 - atitudine de tip urban sau cu reminiscențe rurale (parcele înguste și foarte adânci rezultate din diviziunea unor proprietăți agricole, permițând numai construcția locuințelor tip vagon, dispuse, nu prin cuplare, ci prin retragere pe aceeași limită de nord a fiecărei parcele și oferind astfel în imaginea străzii serii de calcane);
 - volumetria: regim de construire discontinuu, înălțime mică (P - P+2 niveluri), medie (P+3,4 niveluri), mod de terminare al volumelor în șarpanta.
 - spațiul liber : continuu sau discontinuu
 - (c) vechime: locuințe vechi și locuințe noi;
 - (d) calitatea construcției: definită prin arhitectura, partiul, calitatea materialelor, rezistența, nivelul de izolare termică, nivelul de dotare tehnico - edilitară a clădirilor;

Lir1 – Locuințe individuale de tip rural și funcțiuni complementare din zone constituite

1. CARACTERUL SUBZONEI

- Subzonă preponderent rezidențială tipică rurală, organizată la nivel de gospodărie formată dintr-o construcție sau două cu funcțiunea de locuire, anexele aferente și teren cultivat agricol. De regulă, parcela are o formă dreptunghiulară cu latura scurtă spre stradă și latura opusă plantată cu arbori fructiferi.
- Subzona cuprinde și dotările necesare, complementare locuirii, precum activități productive de mici dimensiuni, mici întreprinzători, comerț, servicii, turism și altele asemănătoare.
- Subzona cuprinde un țesut rural preponderent constituit urbanistic, eventual cu zone reduse ca suprafață rămase neconstituite urbanistic. O zonă de locuire constituită urbanistic reprezintă o zonă în care parcelele de locuit au forme regulate și dimensiuni adaptate acestei funcțiuni, parcelele din zonă au caracteristici similare, zona este suficient de dens construită astfel încât să fie evidentă o tipologie locală de amplasare a construcției pe parcelă.

2. UTILIZARE FUNCȚIONALĂ

2.1 Utilizări admise

- Locuințe individuale în regim de construire izolat sau cuplat și anexele gospodărești ale acestora, extinderi, mansardări, reconfigurări, reutilizări ale construcțiilor existente cu respectarea prezentului regulament;
 - **maxim 200,00 mp - suprafața construită la sol per clădire (locuință);**
- Amenajări și lucrări tehnico-edilitare aferente funcțiunii de locuire și funcțiunilor complementare precum: locuri de joacă pentru copii și spații de odihnă, spații verzi publice, scuaruri, echipamente pentru dotări tehnico-edilitare, spații de colectare a deșeurilor menajere, amenajări și construcții pentru circulații pietonale

CAPITOLUL V. PREVEDERI PRIVIND ZONELE ȘI SUBZONELE FUNCȚIONALE

și carosabile, modernizarea și reabilitarea drumurilor, parcaje publice la sol și alte amenajări destinate spațiului public.

2.2 Utilizări admise cu condiționări

- Funcțiuni comerciale și de servicii (spații de alimentație mici restaurant de 20 locuri, magazine alimentare mici, cafenele, terase sezoniere, patiserii, cofetării, brutării, birouri, etc.), cu următoarele condiții:
 - Obținerea acordului vecinilor pe o rază de 50 m de la limita parcelei, pe toate direcțiile;
 - Suprafața să nu depășească suprafața de **200 mp (suprafața construită la sol)**
 - Să nu genereze transporturi grele, să nu atragă mai mult de 5 autoturisme;
 - Să nu aibă program prelungit peste orele 22;
 - Să nu producă poluare de orice tip peste normele admise;
 - Activitatea (inclusiv depozitarea) să se desfășoare numai în interiorul clădirii.
- Funcțiuni de sănătate (dispensare medicale, cabinete medicale, cabinete veterinare, farmacii și altele asemenea), funcțiuni de învățământ (creșe, grădinițe, școli și altele asemenea), cu următoarele condiții:
 - Suprafața să nu depășească suprafața de **200 mp (suprafața construită la sol)**
 - Să se asigure suprafețele necesare (de teren, utile, desfășurate), funcție de capacitate, conform normativelor privind proiectarea, realizarea și exploatarea construcțiilor de acest tip.
- Anexe gospodărești pentru activități agricole la nivel de gospodărie (adăposturi animale, depozite de produse agricole, platforme de colectare gunoi de grajd, sere și altele), cu următoarele condiții:
 - Se admit clădiri pentru creșterea animalelor cu o capacitate maximă de 5 capete porcine și 5 capete bovine amplasate la minim 10m de ferestrele locuințelor învecinate și la minim 25m de clădirile din zona IS;
 - Vor fi amplasate cu condiția respectării normelor în vigoare privind sănătatea populației, normele sanitare-veterinare și de siguranța alimentelor și normele privind protecția mediului, după caz.
- Extinderea, mansardarea sau supraetajarea clădirilor existente este posibilă doar cu respectarea condițiilor de amplasare și configurare reglementate în cadrul prezentului regulament.. În cazul mansardărilor, suprafața nivelului mansardei va reprezenta maxim 60% din suprafața nivelului curent (se va lua în calcul numai porțiunea cu înălțimea liberă mai mare sau egală cu 1,40 m).
- În zona drumurilor publice, cuprinzând ampriza, fâșiile de siguranță și fâșiile de protecție, se pot autoriza, în condițiile stabilite prin avizul/autorizația administratorului drumului:
 - Rețele și instalații tehnico-edilitare necesare funcționării drumului (canalizare pluvială și drenaje, iluminat public, semnalizări luminoase rutiere, rețea de stropit spații verzi, rețea energetică pentru transportul în comun, stâlpi pentru telecomunicații și altele asemenea);
 - Rețele și instalații tehnico-edilitare necesare locuințelor, anexelor acestora și dotărilor social-culturale, precum rețelele de distribuție sau colectare pentru apă, energie electrică, telefonie, gaze, termoficare și canalizare pluvială, posturi de transformare, cămine și aerisiri, hidranți, stații de pompare, guri de scurgere și altele asemenea;
 - Stații de alimentare cu energie electrică, panouri fotovoltaice și alte instalații pentru energie regenerabilă;
 - Construcții și panouri publicitare;
- Clădirile sau părțile de clădiri existente ce nu se încadrează în prevederile prezentului regulament nu vor putea fi amplificate, ci doar menținute în parametrii actuali;
- Parcelarea terenurilor este posibilă cu respectarea prevederilor din „Condiții de acces și circulație” și din „Caracteristici ale parcelelor”.

2.3 Utilizări interzise

- Locuințe înșiruite;
- Locuințe semicolective și colective;
- Activități productive poluante, cu risc tehnologic sau incomode prin traficul generat;
- Funcțiuni sau procese tehnologice care produc poluare de orice natură (fonică, chimică, vizuală, olfactivă și altele) cu efect asupra funcțiunilor învecinate parcelei care nu se încadrează la ”utilizări admise cu condiționări”;
- Funcțiuni de producție industrială (hale de producție sau depozitare și altele asemenea) sau agricolă (grajduri de animale altele decât anexele gospodărești și altele asemenea);
- Funcțiuni de depozitare și comerț en-gros, indiferent de gabaritul acestora, garaje publice sau dezmembrări auto, ateliere de reparații mașini, parcuri de rulote, campinguri permanente;
- Funcțiuni de creștere a animalelor altele decât cele de la nivelul gospodăriei, dacă produc disconfort;
- Funcțiuni care generează trafic intens și necesită spații de parcare ce nu pot fi asigurate în cadrul parcelei respective;
- Depozite de hidrocarburi, târguri de animale, gropi de gunoi, puncte de colectare a deșeurilor reutilizabile, exploatații agricole;
- Facilități sau instalații care pot prezenta pericole grave sau un inconvenient pentru vecinătate, în timpul funcționării lor normale și în caz de incident sau accident;
- Orice alte utilizări decât cele enunțate la utilizări admise și utilizări admise cu condiționări;
- Lucrări de terasamente și sistematizare verticală de natură să afecteze amenajările din spațiile publice sau de pe parcelele adiacente;
- Amplasarea construcțiilor și panourilor publicitare în curbe și în intersecțiile la nivel ale căilor de comunicație, în ampriză și în zonele de siguranță, precum și pe suprafețele de teren destinate asigurării vizibilității în curbe și în intersecții, amenajarea parcarilor în interiorul și în exteriorul curbelor periculoase; Amplasarea pe drumurile publice, pe lucrările de artă aferente acestora sau în zona drumului a oricăror panouri, inscripții, pancarte, gravuri, afișe sau alte mijloace de publicitate sau reclamă, fără acordul prealabil și autorizația de amplasare și/sau de acces la zona drumului public, emise de administratorul drumului respectiv. Se interzice amplasarea panourilor publicitare la o distanță mai mică de 150,00 m în localitate, respectiv mai mică de 250,00 m în afara localității, calculată de la intrarea, respectiv ieșirea din intersecție;
- Realizarea de iazuri și alte amenajări de retenție a apelor fără avizul A.N. Apele Române, precum și orice tipuri de lucrări, amenajări, instalații care pun în pericol sau pot să deterioreze lacurile, lacurile de acumulare, cursurile de apă, digurile, canalele, barajele și alte lucrări hidrotehnice sau de îmbunătățiri funciare.

3. CONDIȚII DE AMPLASARE, ECHIPARE ȘI CONFORMARE A CONSTRUCȚIILOR

- Amplasarea, orientarea și configurarea construcțiilor de locuit și a anexelor gospodărești ale acestora se vor înscrie în tipologia gospodăriei tradiționale specifice zonei și vor respecta prevederile Codului Civil. Clădirile sau părțile de clădiri existente ce nu se încadrează în prevederile prezentului regulament nu vor putea fi amplificate, ci doar menținute în parametrii actuali prin reabilitare și/sau schimbare de destinație.
- Amplasarea construcțiilor, amenajărilor și instalațiilor se va face cu respectarea distanțelor impuse prin legislația în vigoare din domeniul silvic, al apelor, al mediului, al agriculturii, atunci când acest lucru este necesar. În toate cazurile se vor respecta următoarele retrageri minime admise:
 - Față de liziera pădurii minim 50,00 m;
 - Față de limita albiei minore a cursurilor de apă minim 5,00 m dacă lățimea albiei minore este sub 10,00 m, minim 15,00 m dacă lățimea albiei minore este între 10,00-50,00 m, minim 30,00 m dacă lățimea albiei minore este peste 51,00 m;
 - Față de diguri minim 4,00 m;
 - Față de lacuri minim 5,00 m.

3.1 Caracteristici ale parcelelor

- Se consideră construibile parcelele care îndeplinesc cumulativ următoarele condiții:
 - Suprafața minimă a parcelei să fie mai mare sau egală cu **1000 mp**
 - Frontul la stradă să fie de minim **12,00 m** în cazul locuințelor;
- Față de condițiile de mai sus se admit abateri de până la 10%, dar doar pentru una dintre condiții (sau pentru suprafața parcelei sau pentru frontul la stradă).

CAPITOLUL V. PREVEDERI PRIVIND ZONELE ȘI SUBZONELE FUNCȚIONALE

- Parcelele cu suprafețe mai mici de 1000 mp și front la stradă mai mic de 12 m își vor menține suprafața și frontul existent. Pe aceste parcele se pot face extinderi ale locuințelor existente, în adâncime, fără a depăși lățimea casei existente sau reconstruiți pe amprenta inițială cu posibilitate de extindere în adâncime. Sunt permise construcții de anexe gospodărești cu respectarea indicatorilor urbanistici.
- Se permit operațiuni de divizare sau comasare a parcelelor, cu condiția ca toate parcelele rezultate să îndeplinească condițiile mai sus menționate, lungimea parcelelor să fie mai mare decât lățimea acestora, să aibă formă regulată și să aibă posibilitate de acces. Pentru divizare în mai mult de 3 parcele se va elabora o documentație de urbanism (PUZ). Pentru un număr mai mare de 12 loturi se poate autoriza realizarea parcelării și executarea construcțiilor cu condiția adoptării de soluții de echipare colectivă care să respecte normele legale de igienă și de protecție a mediului.
- În cazul operațiunilor de parcelare, se interzic parcelările noi de tip urban: loturile vor fi de tip rural și vor respecta următoarele caracteristici: raportul între frontul la stradă și adâncime de cel puțin 1/3, maxim 50 m în adâncime va fi zona destinată pentru clădiri, iar partea din spate va fi dedicată activităților agricole sau spațiilor verzi.

3.2 Amplasarea construcțiilor față de aliniament

- Construcțiile se vor amplasa doar în zona de construibilitate de **50,00 m** de la aliniament. În exteriorul zonei de construibilitate a parcelei se pot admite doar anexe gospodărești de mici dimensiuni necesare funcționării gospodăriei. Realizarea de construcții în exteriorul zonei de construibilitate a parcelei se va realiza condiționat de avizarea și aprobarea, în prealabil, a unei documentații de urbanism (PUD).
- Față de aliniament, construcțiile noi vor fi amplasate în funcție de tipologia existentă după cum urmează:
 - Pe aliniament - În cazul în care țesutul tradițional este constituit pe aliniament acesta se va păstra, fiind admis ca streșina să acopere spațiul public cu maxim 0,60 m la o înălțime de minim 3,50 m;
 - Retras de la aliniament - În cazul în care țesutul tradițional este constituit prin retrageri unitare față de aliniament se va păstra acest regim de aliniere, iar în cazul în care țesutul tradițional este constituit prin retrageri variabile construcțiile se vor încadra între retragerea maximă și minimă a construcțiilor realizate pe parcelele învecinate.
- În toate cazurile aliniamentul existent se va evidenția prin intermediul unui plan de situație pe care vor fi marcate parcela studiată și minim o parcelă pe ambele laturi laterale ale acesteia. În cazul în care parcelele vecine sunt libere de construcții se consideră zonă nou constituită și se aplică alinierea de mai jos.
- În zonele constituite se va respecta o aliniere de minim 13,00 m din axul drumului național, de minim 12,00 m din axul drumului județean, de minim 10,00 m din axul drumului comuna comunal și de minim 8,00 m în cazul altor drumuri, conform avizului administratorului drumului, dar nu mai puțin de **1,00 m** față de aliniament.
- În cazul parcelelor de colț alinierea se va considera față de ambele laturi ale parcelei care se învecinează cu domeniul public.

3.3 Amplasarea construcțiilor față de limitele laterale și posterioare ale parcelei

- În cazul în care pe limitele laterale de proprietate nu există calcane, în funcție de tipologia existentă, construcțiile se vor retrage față de limitele de proprietate în mod obligatoriu, respectiv la **minim 0,60 m** față de limita de proprietate atunci când pe acea fațadă nu sunt ferestre, respectiv **minim 3,00 m** când pe acea fațadă sunt ferestre, cu respectarea legislației în vigoare privind accesul pentru mijloacele de stingere a focului. Fereastra pentru vedere, balconul ori alte asemenea lucrări neparalele cu linia de hotar spre fondul învecinat sunt interzise la o distanță mai mică de un metru.
- În cazul existenței unui calcan vecin, construcțiile se vor alipi de acesta. Noul calcan nu va depăși lungimea celui existent. Nu vor fi luate în considerare calcanele construcțiilor anexe și/sau provizorii de pe parcelele vecine. Se admite construirea unui calcan numai în scopul acoperirii unui calcan existent. Construcțiile se vor retrage în mod obligatoriu de la latura opusă celei ce include un calcan existent cu o distanță mai mare sau egală cu jumătate din înălțimea construcției până la streșină sau cornișă, măsurată în punctul cel mai înalt, dar nu mai puțin de **3,00 m**. În cazul existenței calcanelor pe ambele laturi ale parcelei, se va închide frontul.
- În cazul parcelelor de colț limitele opuse laturilor care se învecinează cu spațiul public vor fi considerate limite laterale, parcelele neavând limită posterioară.
- Construcțiile se vor retrage față de limita posterioară a parcelei la o distanță de cel puțin jumătate din înălțimea clădirii măsurată la cornișă, dar nu mai puțin de **5,00 metri**.
- În toate cazurile distanța dintre clădiri va fi egală sau mai mare cu înălțimea celei mai înalte. În caz contrar se va elabora studiu de însorire care să confirme că este asigurată însorirea acestora pe o durată de minimum 1

- 1/2 ore la solstițiul de iarnă, a încăperilor de locuit din clădire și din locuințele învecinate.
- În orice situație, distanța dintre clădirile de pe parcelele învecinate trebuie să respecte distanțele de siguranță conform normelor de securitate la incendiu.
 - Construcțiile care au latura lungă paralelă cu aliniamentul vor fi dispuse la o limită de 0,60 m față de ambele laturi ale parcelei sau pe limita de proprietate cu acordul vecinilor.

3.4 Amplasarea construcțiilor unele față de altele pe aceeași parcelă

- Clădirile vor respecta între ele distanțe egale cu jumătate din înălțimea la cornișă a celei mai înalte dintre ele. Distanța se poate reduce la jumătate dacă pe fațadele opuse nu sunt accese în clădire și/sau dacă nu sunt ferestre care să lumineze încăperi în care se desfășoară activități permanente, dar nu mai puțin de **3,00 m**.
- Anexele gospodărești pot fi alipite între ele sau de construcții având funcțiunea de locuire cu condiția respectării normelor de sănătatea populației și sanitar-veterinare. Pentru construcțiile cu destinația de locuințe este interzisă alipirea la calcan a acestora și se va respecta o distanță de minim **3,00 m** între ele. Prin excepție, construcțiile cu destinația de locuințe dispuse în formă de I, L sau U pot fi alipite. Cu demonstrarea asigurării condițiilor de însorire și respectarea tipologiei existente pot fi acceptate și distanțe mai mici.
- Anexele gospodărești care constituie surse de poluare vor fi amplasate cu respectarea distanțelor prevăzute în normele de sănătatea populației și sanitar-veterinare în vigoare.
- Se va respecta normele de securitate la incendiu cu privire la amplasarea construcțiilor pe parcelă și respectarea distanțelor între clădiri în funcție de gradul de rezistență la foc, conform Normativului privind securitatea la incendiu a construcțiilor - Indicativ P118/1 – 2025.

3.5 Condiții de acces și circulație

- Autorizarea executării construcțiilor este permisă numai dacă există posibilitatea de acces la drumurile publice, direct sau prin servitute, conform destinației construcției. Caracteristicile acceselor la drumurile publice trebuie să permită intervenția mijloacelor de stingere a incendiilor. Pentru toate parcelele este obligatorie asigurarea accesului carosabil din minim un drum public, cu o lățime minimă de 4,00 m, în mod direct sau prin servitute de trecere legal instituită, conform Codului Civil, peste maxim o parcelă. Pentru anumite utilizări, se va asigura acces direct din căile de circulație majoră, conform Anexei nr. 4 din Regulamentului General de Urbanism aprobat prin HG nr. 525 din 27.06.1996 (*ex: construcții de sănătate, cult, administrative, după caz*).
- Se vor respecta prevederile din cadrul *Capitolului III.2 Reguli cu privire la asigurarea acceselor obligatorii, Art. 26. Accese carosabile*, cu respectarea Regulamentului General de Urbanism aprobat prin HG nr. 525 din 27.06.1996, Anexa nr. 4-Accese carosabile, conform destinației construcțiilor prevăzute în "Utilizări admise" și "Utilizări admise cu condiționări";
- Pentru toate obiectivele noi și existente cu acces public se vor asigura accese pietonale adaptate persoanelor cu dizabilități, conform normelor în vigoare.
- Amenajarea accesului la proprietate din zona drumurilor publice se va realiza în conformitate cu avizul administratorului drumului.
- Accesul administratorilor infrastructurii tehnico-edilitare la echipamente și instalații se va face direct din domeniul public sau în conformitate cu condițiile specifice de acces la proprietăți stabilite prin legislația specifică. Echipamentele și instalațiile vor fi astfel amplasate încât să nu stânjenească circulația pietonală și auto.
- Spațiile publice vor fi amenajate astfel încât să corespundă cerințelor de deplasare referitoare la accesibilitatea persoanelor cu dizabilități, persoanelor cu mobilitate redusă, inclusiv pentru cei care folosesc scaune cu rotile. În toate cazurile este obligatorie asigurarea accesului în spațiile publice a persoanelor cu dificultăți de deplasare.
- Rampele de acces la locurile de parcare din interiorul parcelelor nu vor produce nicio modificare la nivelul trotuarului, cu excepția teșiturii bordurii.

3.6 Staționarea autovehiculelor

- Staționarea autovehiculelor și atelajelor se va face exclusiv în interiorul parcelei prin amenajarea a minim un loc de parcare per gospodărie, la o distanță de minim 5,00 m față de ferestrele locuințelor.
- Pentru funcțiunile cu acces public se acceptă amenajarea în zona drumurilor publice a unor spații de parcare pentru vizitatori, în conformitate cu avizul administratorului drumului. Dimensiunea minimă a unui loc de parcare pentru autovehicule va fi de 2,50 x 5,00 m, iar a unui loc de parcare pentru biciclete de 0,50 x 2,00 m.

CAPITOLUL V. PREVEDERI PRIVIND ZONELE ȘI SUBZONELE FUNCȚIONALE

- Minimul de locuri de parcare este de un loc. Necesarul de parcaje se va dimensiona în conformitate cu prevederile din cadrul *Capitolului III.2 Reguli cu privire la asigurarea acceselor obligatorii*, Art. 34. Parcaje, cu respectarea Regulamentului General de Urbanism aprobat prin HG nr. 525 din 27.06.1996, Anexa nr. 5, conform destinației construcțiilor.
- Zonele de parcare din spațiul public cu mai mult de 3 locuri de parcare vor avea plantat cel puțin un copac la 3 locuri de parcare și vor fi dotate cu mobilier pentru deșeuri.

3.7 Înălțimea maximă a construcțiilor

- Regimul de înălțime maxim admis este:
 - Parter + Etaj + Mansardă (P+1+M)
- Înălțimea maximă admisă a construcțiilor, măsurată la cornișă sau streășină în punctul cel mai înalt, nu va depăși **7,00 m**.
- Înălțimea maximă a construcțiilor, măsurată la coamă, în punctul cel mai înalt, nu va depăși **12,00 m**. Niciun element al construcțiilor sau instalațiilor nu va depăși un plan virtual, paralel cu terenul natural existent, situat la 12,00 m de cotele pe înălțime existente ale terenului.

3.8 Aspectul exterior al construcțiilor

- Se vor respecta reglementările generale cuprinse în *Capitolul III.4. Reguli cu privire la forma și dimensiunile terenului și ale construcțiilor*; după cum urmează:
 - Pentru **intervențiile în țesutul tradițional rural**: *Articolul 13:Zone construite protejate*, alin (13.15)
 - Pentru **casele tradiționale și a clădirilor cu valoare arhitecturală/istoric** - *Articolul 13:Zone construite protejate*, alin (13.16), alin (13.17)
 - Pentru **construcții noi** - *Articolul 13:Zone construite protejate*, alin (13.18),
 - Pentru **clădirile publice** - *Articolul 13:Zone construite protejate*, alin (13.19).
- **Volumetria** clădirilor va fi simplă, lipsită de elemente parazitare.
- **Acoperișul** va avea o formă geometrică simplă și va fi de tip șarpantă din lemn în patru ape sau două ape, cu pante de 30-50 de grade. Se interzic formele atipice, curbe, unghiuri ascutite. Învelitoarea va fi realizată din țiglă ceramică, țiglă de beton, țiglă metalică. Este interzisă realizarea învelitorilor din azbociment, membrană bituminoasă sau alte materiale sintetice. În cazurile în care configurația terenului o permite și sunt necesare soluții speciale de integrare în peisaj se acceptă și acoperișuri de tip terasă cu pantă mică, de minim 2%. Culoarele învelitorilor vor respecta specificul local fiind cât mai apropiate de cele naturale, specifice zonei. Se interzice utilizarea culorilor stridente și atipice specificului local (albastru, antracit, verde, roșu aprins, etc.)
- **Raportul plin-gol**: Pentru fațadele vizibile din spațiul public raportul plin - gol va fi cât mai apropiat de cel predominant în zonă. Suprafața vitrată a construcțiilor noi nu va depăși 50% din suprafața fațadelor vizibile din spațiul public.
- **Materialele de finisaje**: Materialele de finisaje pentru fațade vor fi cele specifice zonei (tencuieli, zugrăveli, piatră, cărămidă, lemn tratat, placaje din piatră). Se interzic finisaje și materiale nespecifice zonelor de locuit precum: pereții cortină, inox, plăci de tip bond, panouri tip sandwich, sticla fumurie sau oglindată, polycarbonat, etc. Se admit termoizolații doar la clădirile care nu sunt identificate cu valoare arhitecturală, tradițională și la construcțiile noi. Se interzice realizarea anexelor gospodărești din tablă, poliuretan, polistiren sau alte materiale similare care conduc la deprecierea zonei sau peisajului.
- **Cromatică**: Culoarele utilizate vor fi pastelate, deschise, apropiate de cele naturale, specifice zonei, fiind recomandată utilizarea cu precădere a pigmentilor naturali. Se interzice folosirea culorilor saturate, stridente (roz, oranj, roșu, galben, etc.)
- **Tâmplăria** va fi proiectată și realizată conform tipologiilor de inspirație locală, din lemn sau PVC, în culori specifice. Feronerie va avea culori discrete, nestrălucitoare, fiind interzisă utilizarea inoxului lucios sau a altor materiale similare. Pentru umbrirea suprafețelor vitrate se pot folosi obloanele de lemn sau vegetația. Se interzice utilizarea următoarelor elemente: geam bombat, geam reflectorizant, geam oglindă, rulouri exterioare neînglobate în zidăria casei, obloane din PVC sau metalice, goluri cu forme atipice (cerc, elipsă, triunghi, romb, poligon, etc.).
- Autorizarea executării construcțiilor și a amenajărilor care, prin amplasament, conformare, funcțiune, volumetrie și aspect exterior (conformare și amplasare goluri, raport plin-gol, materiale utilizate, învelitoare, paletă cromatică și altele) depreciază valorile specificului local și valoarea peisajului este interzisă.
- În cazul construcțiilor existente care se încadrează în specificul local, se recomandă păstrarea elementelor constructive valoroase și, pe cât posibil, repararea și conservarea la nivel cât mai extins, prin folosirea

tehnologiilor tradiționale locale. Intervențiile realizate trebuie să poată fi reversibile, pentru a nu împiedica șansa unei intervenții viitoare, cu materiale și tehnologii noi, ce se pot dovedi benefice.

- Stilul arhitectural se va adapta specificului mediului rural. Toate fațadele clădirilor vor fi tratate cu aceeași grijă ca și fațada principală prin utilizarea unei palete cromatice armonioase și a unor materiale similare. Este interzisă amplasarea instalațiilor de climatizare pe fațadele vizibile din spațiul public.
- **Reclamele, firmele, inscripțiile, însemnele:** Amplasarea, forma, dimensiunile și categoriile de mijloace de publicitate permise astfel încât prin dimensiuni, formă sau amplasare să nu altereze caracteristicile arhitecturale și ambientale ale zonei. Amplasarea acestora se va face în așa fel încât să nu constituie elemente care obturează sau concurează cu elementele de fațadă (profilaturi, ferestre, streșini, etc.) și fără a disturba circulația pe domeniul public. Materialele recomandate sunt fier forjat, bronz, alamă, sticlă, lemn. Se interzice utilizarea materialelor iluminate strident, casetelor luminoase sau a altor materiale nespecifice. Dimensiunile panourilor vor fi specifice funcțiunilor pe care le anunță (maxim 1,20 x 0,60 m), iar acestea nu se vor amplasa mai sus de nivelul parterului. Amplasarea panourilor obligatorii de edificare a investițiilor se va alege astfel încât să nu obtureze imaginea de ansamblu a investiției.
- Față de prescripțiile generale de mai sus se pot accepta limitări pentru încadrarea în specificul arhitectural local.

3.9 Condiții de echipare edilitară

- Toate clădirile vor fi racordate la rețelele tehnico-edilitare publice.
- Autorizarea executării construcțiilor care, prin dimensiunile și destinația lor, presupun cheltuieli de echipare edilitară ce depășesc posibilitățile financiare și tehnice ale investitorilor interesați, deținătorilor de rețele / instalații ori ale administrației publice locale, este interzisă.
- Se interzice montarea supratcrană, pe domeniul public, a echipamentelor tehnice care fac parte din sistemele de alimentare cu apă, canalizare, energie electrică, termoficare, gaze naturale, telecomunicații și altele de această natură. În cazurile în care tehnic acest lucru nu este posibil, acestea vor fi realizate în incinte împrejmuite cu vegetație care să aibă rol de ecranare a acestora, pentru a menține estetica localității.
- Se interzice amplasarea rețelilor edilitare prevăzute pe stâlpi de iluminat public, pe plantații de aliniament, pe elemente de fațadă ale imobilelor ori pe alte elemente / structuri de această natură.
- Se recomandă echiparea clădirilor cu sisteme de furnizare a energiei regenerabile (generatoare solare, eoliene, geotermale, etc)
- **Apă potabilă, canalizare menajeră și canalizare pluvială:**
 - Autorizarea construcțiilor care necesită alimentare cu apă potabilă depinde de conectarea la rețeaua publică de apă și canalizare menajeră.
 - În absența rețelilor publice de apă și/sau canalizare menajeră, până la realizarea acestora, se vor adopta soluții de echipare în sistem individual care să respecte normele sanitare și de protecție a mediului, cum ar fi stații de epurare sau fose etanșe vidanjabile cu o capacitate minimă de 2 mc.
 - Deversarea apelor uzate menajere pe domeniul public este interzisă.
 - La parcelele cu o suprafață mai mare de 1000,00 mp, care nu au posibilitatea scurgerii apelor pluviale direct într-un emisar, se va prevedea un bazin subteran de minim 1,00 mc pentru stocarea apei pluviale în vederea reutilizării acesteia la irigații.
 - Scurgerea apelor pluviale de pe acoperișuri direct pe domeniul public este interzisă.
 - Delimitarea dintre rețeaua internă și cea publică se face la căminul de branșament, amplasat pe domeniul public lângă limita proprietății.
 - Branșamentul/ racordarea de la/la rețeaua publică se execută exclusiv subteran, fără elemente supratcrane, cu readucerea terenului afectat la stadiul initial, respectând estetica spațiului public și normele locale.
- **Energie electrică, telefonie, internet, CATV, gaze naturale:**
 - Racordurile la rețelele de energie electrică, telefonie, internet, CATV și gaze naturale se vor realiza subteran, până la limita de proprietate, în conformitate cu reglementările tehnice.
 - Împrejmuirea va fi prevăzută cu incinte sau nișe pentru pozarea cablurilor și a tablourilor de vizitare (contoare), fără ca acestea să afecteze circulația publică.
 - Se interzice montarea pe fațadele vizibile din spațiul public a echipamentelor de climatizare, a tubulaturii de evacuare a gazelor arse, a conductelor, cablurilor și a antenelor TV. Contoarele de gaze și energie trebuie amplasate în nișe sau pe fațade, dar fără a depăși limita de proprietate.
- **Salubritate:**
 - Imobilele vor fi prevăzute cu un spațiu interior parcelei, recomandabil cu acces public, destinat colectării deșeurilor menajere dotat cu pubele. Platformele publice destinate depozitării deșeurilor menajere vor fi

CAPITOLUL V. PREVEDERI PRIVIND ZONELE ȘI SUBZONELE FUNCȚIONALE

amenajate la distanța de minim 10,00 m de ferestrele locuințelor, împrejmuite și impermeabilizate.

- Depozitarea gunoiului de grajd se poate realiza pe platforme individuale (gospodărești) impermeabile, cu respectarea normelor în vigoare privind sănătatea populației, sanitar-veterinare și siguranța alimentelor, mediul, la o distanță de minim 50,00 m față de locuințe și sursele de apă potabilă.

3.10 Spații verzi

- Suprafața spațiilor libere din incinte vor fi înierbate/plantate și amenajate în procent de minim 40% din suprafața totală a parcelei (a ogrădei, fără grădina de produse agricole).
- Spațiile libere vizibile din circulațiile publice vor fi tratate ca grădini de fațadă;
- Spațiile neconstruite și neocupate de accese și trotuare de gardă vor fi plantate cu gazon și cu un arbore la fiecare 100,00 mp;
- Se recomandă utilizarea vegetației specifice locale. Se vor planta specii locale de arbori și pomi și se va evita plantarea de specii exogene.
- Spațiile verzi publice și locurile de joacă pentru copii vor fi amenajate și echipate cu mobilier urban specific. Elementele de mobilier exterior amplasate în spațiul public se vor realiza cu preponderență din materiale naturale (lemn, piatră). Nu se vor folosi materiale ca metale strălucitoare (inox) sau alte materiale nespecifice (rășini, PVC, mase plastice, fibră de sticlă).
- Pavimente exterioare se vor realiza din materiale locale și naturale (piatră, lemn, cărămidă). Se interzice fixarea elementelor de pavaj în beton și impermeabilizarea suprafeței prin platforme și alei turnate din beton sau asfalt, precum și utilizarea materialelor care au în compoziție ciment, asfalt sau rășini sintetice. Se va asigura panta pentru scurgerea apelor pluviale. Culorile folosite vor fi cele ale materialelor naturale, nu se vor utiliza pigmenți tari și nespecfici.

3.11 Împrejmuiuri

- Împrejmuirile spre stradă vor fi de maxim 2,20 m.
- Împrejmuirea gospodăriei se va realiza din materiale naturale (piatră, cărămidă, lemn, nuiele, metal, plasă de sârmă, etc.) și va respecta tipologia locală specifică. Se va păstra aspectul natural al materialelor în ceea ce privește textura și culoarea. Este interzisă utilizarea de materiale plastice (policarbonat, plexiglas, PVC, etc.).
- Porțile de acces pe parcelă se vor deschide spre interiorul parcelei sau în planul împrejmuirii. Împrejmuirile vor putea fi dublate de garduri vii.
- Realizarea împrejmuirii pe limita de proprietate se va face în conformitate cu Codul Civil, cu acordul vecinului.
- Se vor respecta reglementările generale cuprinse în *Capitolul III.5. Reguli cu privire la amplasarea de parcaje, spații verzi și împrejmuiuri, Articolul 36: Împrejmuiuri.*

4. POSIBILITĂȚI MAXIME DE UTILIZARE A TERENULUI

4.1 Procentul de ocupare al terenului

- P.O.T. maxim admis:
 - 30%

4.2 Coeficientul de utilizare al terenului

- C.U.T. maxim admis:
 - 0,8

Lir2 – Locuințe individuale de tip rural și funcțiuni complementare din zone neconstituite

1. CARACTERUL SUBZONEI

- Subzona este destinată dezvoltării funcțiunii rezidențiale rurale. Subzona se va dezvolta prin reutilizarea și adaptarea terenurilor cu caracter agricol la funcțiunea de locuire.
- Subzona este destinată și pentru dezvoltarea funcțiunilor complementare locuirii, precum activități productive de mici dimensiuni, mici întreprinzători, comerț, servicii, turism și altele asemănătoare.
- Subzona cuprinde un țesut rural preponderent neconstituit urbanistic. O zonă destinată locuirii neconstituită urbanistic reprezintă o zonă în care parcelele au dimesiuni care nu sunt adaptate scării tipice locuirii rurale, au forme neregulate, zona nu este suficient de dens construită astfel încât să fie evidentă o tipologie locală de amplasare a construcției pe parcelă.

1.1. Condiționări specifice

- Se interzic construcțiile noi cu gabarit mare de tip monovolum ($ADC > 250$ mp) în zonele pentru locuințe și funcțiuni complementare.
- Se vor respecta anexele prezentului regulament: Anexa nr. 1 – Paletar de culori.
- Se vor respecta prevederile impuse conform Secțiunii 1.2 și Cerințe minime pentru dezvoltarea terenurilor în zonele neconstituite a prezentului Regulament Local de Urbanism

2. UTILIZARE FUNCȚIONALĂ

2.1. Utilizări admise

- Locuințe individuale în regim de construire izolat și anexe gospodărești - cu extinderi, mansardări, reconfigurări, reutilizări ale construcțiilor existente cu respectarea prezentului regulament și încadrarea în următoarele suprafețe:
 - maxim **200,00 mp - suprafața construită la sol per clădire (locuință);**
- Lucrări de reabilitare și/sau extindere ale clădirilor existente;
- Amenajări și lucrări tehnico-edilitare aferente funcțiunii de locuire și funcțiunilor complementare precum: locuri de joacă pentru copii și spații de odihnă, spații verzi publice, scuaruri, echipamente pentru dotări tehnico-edilitare (cu excepția antenelor GSM), spații de colectare a deșeurilor menajere, amenajări și construcții pentru circulații pietonale și carosabile, modernizarea și reabilitarea drumurilor, parcaje publice la sol și alte amenajări destinate spațiului public.

2.2. Utilizări admise cu condiționări

- Funcțiuni comerciale și de servicii (spații de alimentație mici restaurant de 20 locuri, magazine alimentare mici, cafenele, terase sezoniere, patiserii, cofetării, brutării, etc.), cu următoarele condiții:
 - Obținerea acordului vecinilor pe o rază de 50 m de la limita parcelei, pe toate direcțiile;
 - Suprafața să nu depășească suprafața de **200 mp (suprafața construită la sol);**
 - Să nu genereze transporturi grele, să nu atragă mai mult de 5 autoturisme;
 - Să nu aibă program prelungit peste orele 22;
 - Să nu producă poluare de orice tip peste normele admise;
 - Activitatea (inclusiv depozitarea) să se desfășoare numai în interiorul clădirii.
- Funcțiuni de sănătate (dispensare medicale, cabinete medicale, cabinete veterinare, farmacii și altele asemenea), funcțiuni de învățământ (creșe, grădinițe, școli și altele asemenea), cu următoarele condiții:
 - Să se asigure suprafețele necesare (de teren, utile, desfășurate), funcție de capacitate, conform normativelor privind proiectarea, realizarea și exploatarea construcțiilor de acest tip.
- Funcțiuni de turism (pensiuni turistice, pensiuni agroturistice, cabane și altele asemenea), cu următoarele

CAPITOLUL V. PREVEDERI PRIVIND ZONELE ȘI SUBZONELE FUNCȚIONALE

condiții:

- Să nu depășească o capacitate mai mare de 10 camere, cu respectarea legislației în vigoare pentru structurile de cazare;
- Anexe gospodărești pentru activități agricole la nivel de gospodărie (adăposturi animale, depozite de produse agricole, platforme de colectare gunoi de grajd, sere și altele), cu următoarele condiții:
 - Se admit clădiri pentru creșterea animalelor cu o capacitate maximă de 5 capete porcine și 5 capete bovine amplasate la minim 10m de ferestrele locuințelor învecinate și la minim 25m de clădirile din zona IS;
 - Vor fi amplasate cu condiția respectării normelor în vigoare privind sănătatea populației, normele sanitar-veterinare și de siguranța alimentelor și normele privind protecția mediului, după caz.
- Extinderea, mansardarea sau supraetajarea clădirilor existente este posibilă doar cu respectarea condițiilor de amplasare și configurare reglementate în cadrul prezentului regulament.. În cazul mansardărilor, suprafața nivelului mansardei va reprezenta maxim 60% din suprafața nivelului curent (se va lua în calcul numai porțiunea cu înălțimea liberă mai mare sau egală cu 1,40 m).
- În zona drumurilor publice, cuprinzând ampriza, fâșiile de siguranță și fâșiile de protecție, se pot autoriza, în condițiile stabilite prin avizul/autorizația administratorului drumului:
 - Rețele și instalații tehnico-edilitare necesare funcționării drumului (canalizare pluvială și drenaje, iluminat public, semnalizări luminoase rutiere, rețea de stropit spații verzi, rețea energetică pentru transportul în comun, stâlpi pentru telecomunicații și altele asemenea);
 - Rețele și instalații tehnico-edilitare necesare locuințelor, anexelor acestora și dotărilor social-culturale, precum rețelele de distribuție sau colectare pentru apă, energie electrică, telefonie, gaze, termoficare și canalizare pluvială, posturi de transformare, cămine și aerisiri, hidranți, stații de pompare, guri de scurgere și altele asemenea;
 - Stații de alimentare cu energie electrică, panouri fotovoltaice și alte instalații pentru energie regenerabilă;
 - Construcții și panouri publicitare;
- Clădirile sau părțile de clădiri existente ce nu se încadrează în prevederile prezentului regulament nu vor putea fi amplificate, ci doar menținute în parametri actuali;
- Parcelarea terenurilor este posibilă cu respectarea prevederilor din „Condiții de acces și circulație” și din „Caracteristici ale parcelelor”.

2.3. Utilizări interzise

- Locuințe semicolective și colective;
- Activități productive poluante, cu risc tehnologic sau incomode prin traficul generat;
- Funcțiuni sau procese tehnologice care produc poluare de orice natură (fonică, chimică, vizuală, olfactivă și altele) cu efect asupra funcțiunilor învecinate parcelei care nu se încadrează la ”utilizări admise cu condiționări”;
- Funcțiuni de producție industrială (hale de producție sau depozitare și altele asemenea) sau agricolă (grajduri de animale altele decât anexele gospodărești și altele asemenea);
- Funcțiuni de depozitare și comerț en-gros, indiferent de gabaritul acestora, garaje publice sau dezmembrări auto, ateliere de reparații mașini, parcuri de rulote, campinguri permanente;
- Funcțiuni de creștere a animalelor altele decât cele de la nivelul gospodăriei, dacă produc disconfort;
- Funcțiuni care generează trafic intens și necesită spații de parcare ce nu pot fi asigurate în cadrul parcelei respective;
- Depozite de hidrocarburi, târguri de animale, gropi de gunoi, puncte de colectare a deșeurilor reutilizabile, exploatații agricole;
- Facilități sau instalații care pot prezenta pericole grave sau un inconvenient pentru vecinătate, în timpul funcționării lor normale și în caz de incident sau accident;
- Orice alte utilizări decât cele enunțate la utilizări admise și utilizări admise cu condiționări;
- Lucrări de terasamente și sistematizare verticală de natură să afecteze amenajările din spațiile publice sau de pe parcelele adiacente;
- Amplasarea construcțiilor și panourilor publicitare în curbe și în intersecțiile la nivel ale căilor de comunicație, în ampriză și în zonele de siguranță, precum și pe suprafețele de teren destinate asigurării vizibilității în curbe și în intersecții, amenajarea parcarilor în interiorul și în exteriorul curbelor periculoase; Amplasarea pe drumurile publice, pe lucrările de artă aferente acestora sau în zona drumului a oricăror panouri, inscripții, pancarte, gravuri, afișe sau alte mijloace de publicitate sau reclamă, fără acordul prealabil și autorizația de amplasare și/sau de acces la zona drumului public, emise de administratorul drumului respectiv. Se interzice amplasarea panourilor publicitare la o distanță mai mică de 150,00 m în localitate, respectiv mai mică de 250,00

m în afara localității, calculată de la intrarea, respectiv ieșirea din intersecție;

- Realizarea de iazuri și alte amenajări de retenție a apelor fără avizul A.N. Apele Române, precum și orice tipuri de lucrări, amenajări, instalații care pun în pericol sau pot să deterioreze lacurile, lacurile de acumulare, cursurile de apă, digurile, canalele, barajele și alte lucrări hidrotehnice sau de îmbunătățiri funciare.

3. CONDIȚII DE AMPLASARE, ECHIPARE ȘI CONFORMARE A CONSTRUCȚIILOR

- Amplasarea, orientarea și configurarea construcțiilor de locuit și a anexelor gospodărești ale acestora se vor înscrie în tipologia gospodăriei tradiționale specifice zonei rurale și vor respecta prevederile Codului Civil. Clădirile sau părțile de clădiri existente ce nu se încadrează în prevederile prezentului regulament nu vor putea fi amplificate, ci doar menținute în parametrii actuali prin reabilitare și/sau schimbare de destinație.
- Amplasarea construcțiilor, amenajărilor și instalațiilor se va face cu respectarea distanțelor impuse prin legislația în vigoare din domeniul silvic, al apelor, al mediului, al agriculturii, atunci când acest lucru este necesar. În toate cazurile se vor respecta următoarele retrageri minime admise:
 - Față de liziera pădurii minim 50,00 m;
 - Față de limita albiei minore a cursurilor de apă minim 5,00 m dacă lățimea albiei minore este sub 10,00 m, minim 15,00 m dacă lățimea albiei minore este între 10,00-50,00 m, minim 30,00 m dacă lățimea albiei minore este peste 51,00 m;
 - Față de diguri minim 4,00 m;
 - Față de lacuri minim 5,00 m.

3.1. Caracteristici ale parcelelor

- Se consideră construibile parcelele care îndeplinesc cumulativ următoarele condiții:
 - Suprafața minimă a parcelei să fie mai mare sau egală cu **700 mp** în cazul locuințelor individuale. funcțiunilor comerciale și de servicii, turism, etc;
 - Frontul la stradă să fie de minim **20,00 m**.
- Față de condițiile de mai sus se admit abateri de până la 10%, dar doar pentru una dintre condiții (sau pentru suprafața parcelei sau pentru frontul la stradă).
- Parcelele cu suprafețe mai mici de 700 mp și front la stradă mai mic de 15 m își vor menține suprafața și frontul existent. Pe aceste parcele se pot face extinderi ale locuințelor existente, în adâncime, fără a depăși lățimea casei existente sau reconstrui pe amprenta inițială cu posibilitate de extindere în adâncime. Sunt permise construcții de anexe gospodărești cu respectarea indicatorilor urbanistici.
- Se permit operațiuni de divizare sau comasare a parcelelor, cu condiția ca toate parcelele rezultate să îndeplinească condițiile mai sus menționate, lungimea parcelelor să fie mai mare decât lățimea acestora, să aibă formă regulată și să aibă posibilitate de acces. Pentru divizare în mai mult de 3 parcele se va elabora o documentație de urbanism (PUZ). Pentru un număr mai mare de 12 loturi se poate autoriza realizarea parcelării și executarea construcțiilor cu condiția adoptării de soluții de echipare colectivă care să respecte normele legale de igienă și de protecție a mediului.
- În cazul operațiunilor de parcelare, se interzic parcelările noi de tip urban: loturile vor fi de tip rural și vor respecta următoarele caracteristici: raportul între frontul la stradă și adâncime de cel puțin 1/3, maxim 50 m în adâncime va fi zona destinată pentru clădiri, iar partea din spate va fi dedicată activităților agricole sau spațiilor verzi.

3.2. Amplasarea construcțiilor față de aliniament

- Construcțiile se vor amplasa doar în zona de constructibilitate de **100,00 m** de la aliniament. În exteriorul zonei de constructibilitate a parcelei se pot admite doar anexe gospodărești de mici dimensiuni necesare funcționării gospodăriei. Realizarea de construcții în exteriorul zonei de constructibilitate a parcelei se va realiza condiționat de avizarea și aprobarea, în prealabil, a unei documentații de urbanism (PUD).
- Construcțiile se vor retrage cu minim **5,00 m** față de aliniament.
- Se va respecta o aliniere de minim 13,00 m din axul drumului național, de minim 12,00 m din axul drumului județean, de minim 10,00 m din axul drumului comuna l și de minim 8,00 m în cazul altor drumuri, conform avizului administratorului drumului, dar nu mai puțin de 5,00 m față de aliniament.
- În cazul parcelelor de colț alinierea se va considera față de ambele laturi ale parcelei care se învecinează cu domeniul public.

3.3. Amplasarea construcțiilor față de limitele laterale și posterioare ale parcelei

- În cazul în care pe limitele laterale de proprietate nu există calcane, în funcție de tipologia existentă, construcțiile se vor retrage față de limitele de proprietate în mod obligatoriu, respectiv la minim **1,00 m** față de

CAPITOLUL V. PREVEDERI PRIVIND ZONELE ȘI SUBZONELE FUNCȚIONALE

limita de proprietate atunci când pe acea fațadă nu sunt ferestre, respectiv minim **3,00 m** când pe acea fațadă sunt ferestre, cu respectarea legislației în vigoare privind accesul pentru mijloacele de stingere a focului. Fereastra pentru vedere, balconul ori alte asemenea lucrări neparalele cu linia de hotar spre fondul învecinat sunt interzise la o distanță mai mică de un metru.

- În cazul parcelelor de colț limitele opuse laturilor care se învecinează cu spațiul public vor fi considerate limite laterale, parcelele neavând limită posterioară.
- Construcțiile se vor retrage față de limita posterioară de proprietate cu minim înălțimea construcției, măsurată la streșină sau cornișă, în punctul cel mai înalt, dar nu mai puțin de **5,00 m**.
- În toate cazurile distanța dintre clădiri va fi egală sau mai mare cu înălțimea celei mai înalte. În caz contrar se va elabora studiu de însorire care să confirme că este asigurată însorirea acestora pe o durată de minimum 1 1/2 ore la solstițiul de iarnă, a încăperilor de locuit din clădire și din locuințele învecinate.
- În orice situație, distanța dintre clădirile de pe parcelele învecinate trebuie să respecte distanțele de siguranță conform normelor de securitate la incendiu.

3.4. Amplasarea construcțiilor unele față de altele pe aceeași parcelă

- Clădirile vor respecta între ele distanțe egale cu jumătate din înălțimea la cornișă a celei mai înalte dintre ele. Distanța se poate reduce la jumătate dacă pe fațadele opuse nu sunt accese în clădire și/sau dacă nu sunt ferestre care să lumineze încăperi în care se desfășoară activități permanente, dar nu mai puțin de **5,00 m**.
- Anexele gospodărești pot fi alipite între ele sau de construcții având funcțiunea de locuire cu condiția respectării normelor de sănătatea populației și sanitar-veterinare. Pentru construcțiile cu destinația de locuințe este interzisă alipirea la calcan a acestora și se va respecta o distanță de minim **5,00 m** între ele. Prin excepție, construcțiile cu destinația de locuințe dispuse în formă de I, L sau U pot fi alipite. Cu demonstrarea asigurării condițiilor de însorire și respectarea tipologiei existente pot fi acceptate și distanțe mai mici.
- Anexele gospodărești care constituie surse de poluare vor fi amplasate cu respectarea distanțelor prevăzute în normele de sănătatea populației și sanitar-veterinare în vigoare.
- Se vor respecta normele de securitate la incendiu cu privire la amplasarea construcțiilor pe parcelă și respectarea distanțelor între clădiri în funcție de gradul de rezistență la foc, conform Normativului privind securitatea la incendiu a construcțiilor - Indicativ P118/1 – 2025.

3.5. Condiții de acces și circulație

- Autorizarea executării construcțiilor este permisă numai dacă există posibilitatea de acces la drumurile publice, direct sau prin servitute, conform destinației construcției. Caracteristicile acceselor la drumurile publice trebuie să permită intervenția mijloacelor de stingere a incendiilor. Pentru toate parcelele este obligatorie asigurarea accesului carosabil din minim un drum public, cu o lățime minimă de 4,00 m, în mod direct sau prin servitute de trecere legal instituită, conform Codului Civil, peste maxim o parcelă. Pentru anumite utilizări, se va asigura acces direct din căile de circulație majoră, conform Anexei nr. 4 din Regulamentului General de Urbanism aprobat prin HG nr. 525 din 27.06.1996 (*ex: construcții de sănătate, cult, administrative, după caz*).
- Se vor respecta prevederile din cadrul *Capitolului III.2 Reguli cu privire la asigurarea acceselor obligatorii, Art. 26. Accese carosabile*, cu respectarea Regulamentului General de Urbanism aprobat prin HG nr. 525 din 27.06.1996, Anexa nr. 4-Accese carosabile, conform destinației construcțiilor prevăzute în "Utilizări admise" și "Utilizări admise cu condiționări";
- Pentru toate obiectivele noi și existente cu acces public se vor asigura accese pietonale adaptate persoanelor cu dizabilități, conform normelor în vigoare.
- Amenajarea accesului la proprietate din zona drumurilor publice se va realiza în conformitate cu avizul administratorului drumului.
- Accesul administratorilor infrastructurii tehnico-edilitare la echipamente și instalații se va face direct din domeniul public sau în conformitate cu condițiile specifice de acces la proprietăți stabilite prin legislația specifică. Echipamentele și instalațiile vor fi astfel amplasate încât să nu stânjenească circulația pietonală și auto.
- Spațiile publice vor fi amenajate astfel încât să corespundă cerințelor de deplasare referitoare la accesibilitatea persoanelor cu dizabilități, persoanelor cu mobilitate redusă, inclusiv pentru cei care folosesc scaune cu roțile. În toate cazurile este obligatorie asigurarea accesului în spațiile publice a persoanelor cu dificultăți de deplasare.
- Rampele de acces la locurile de parcare din interiorul parcelelor nu vor produce nicio modificare la nivelul trotuarului, cu excepția teșiturii bordurii.

3.6. Staționarea autovehiculelor

- Staționarea autovehiculelor și atelajelor se va face exclusiv în interiorul parcelei prin amenajarea a minim un loc de parcare per gospodărie, la o distanță de minim 5,00 m față de ferestrele locuințelor.
- Pentru funcțiunile cu acces public se acceptă amenajarea în zona drumurilor publice a unor spații de staționare pentru vizitatori, în conformitate cu avizul administratorului drumului. Dimensiunea minimă a unui loc de parcare pentru autovehicule va fi de 2,50 x 5,00 m, iar a unui loc de parcare pentru biciclete de 0,50 x 2,00 m.
- Minimul de locuri de parcare este de un loc. Necesarul de parcaje se va dimensiona în conformitate cu prevederile din cadrul *Capitolului III.2 Reguli cu privire la asigurarea acceselor obligatorii, Art. 34. Parcaje*, cu respectarea Regulamentului General de Urbanism aprobat prin HG nr. 525 din 27.06.1996, Anexa nr. 5, conform destinației construcțiilor.
- Zonele de parcare cu mai mult de 3 locuri de parcare vor avea plantat cel puțin un copac la 3 locuri de parcare și vor fi dotate cu mobilier pentru deșeuri.

3.7. Înălțimea maximă a construcțiilor

- Regimul de înălțime maxim admis este:
 - Parter + Etaj + Mansardă (**P+1+M**);
- Înălțimea maximă admisă a construcțiilor, măsurată la cornișă sau streășină în punctul cel mai înalt, nu va depăși **7,00 m**.
- Înălțimea maximă a construcțiilor, măsurată la coamă, în punctul cel mai înalt, nu va depăși **12,00 m**. Niciun element al construcțiilor sau instalațiilor nu va depăși un plan virtual, paralel cu terenul natural existent, situat la 12,00 m de cotele pe înălțime existente ale terenului.

3.8. Aspectul exterior al construcțiilor

- Se vor respecta reglementările generale cuprinse în *Capitolul III.4. Reguli cu privire la forma și dimensiunile terenului și ale construcțiilor*, după cum urmează:
 - **Pentru construcții noi** - *Articolul 13: Zone construite protejate, alin (13.18)*,
 - **Pentru clădirile publice** - *Articolul 13: Zone construite protejate, alin (13.19)*.
- **Volumetria** clădirilor va fi simplă, lipsită de elemente parazitare.
- **Acoperișul** va avea o formă geometrică simplă și va fi de tip șarpantă din lemn în patru ape sau două ape, cu pante de 30-50 de grade. Se interzic formele atipice, curbe, unghiuri ascutite. Învelitoarea va fi realizată din țiglă ceramică, țiglă de beton, țiglă metalică. Este interzisă realizarea învelitorilor din azbociment, membrană bituminoasă sau alte materiale sintetice. În cazurile în care configurația terenului o permite și sunt necesare soluții speciale de integrare în peisaj se acceptă și acoperișuri de tip terasă cu pantă mică, de minim 2%. Culoarele învelitorilor vor respecta specificul local fiind cât mai apropiate de cele naturale, specifice zonei. Se interzice utilizarea culorilor stridente și atipice specificului local (albastru, antracit, verde, roșu aprins, etc.)
- **Raportul plin-gol:** Pentru fațadele vizibile din spațiul public raportul plin - gol va fi cât mai apropiat de cel predominant în zonă. Suprafața vitrată a construcțiilor noi nu va depăși 50% din suprafața fațadelor vizibile din spațiul public.
- **Materialele de finisaje:** Materialele de finisaje pentru fațade vor fi cele specifice zonei (tencuieli, zugrăveli, piatră, cărămidă, lemn tratat, placaje din piatră). Se interzic finisaje și materiale nespecifice zonelor de locuit precum: pereții cortină, inox, plăci de tip bond, panouri tip sandwich, sticla fumurie sau oglindată, policarbonat, etc. Se admit termozolații doar la clădirile care nu sunt identificate cu valoare arhitecturală, tradițională și la construcțiile noi. Se interzice realizarea anexelor gospodărești din tablă, poliuretan, polistiren sau alte materiale similare care conduc la deprecierea zonei sau peisajului.
- **Cromatică:** Culoarele utilizate vor fi pastelate, deschise, apropiate de cele naturale, specifice zonei, fiind recomandată utilizarea cu precădere a pigmentilor naturali. Se interzice folosirea culorilor saturate, stridente (roz, oranj, roșu, galben, etc.)
- **Tâmplăria** va fi proiectată și realizată conform tipologiilor de inspirație locală, din lemn sau PVC, în culori specific. Feroneria va avea culori discrete, nestrălucitoare, fiind interzisă utilizarea inoxului lucios sau a altor materiale similare. Pentru umbrirea suprafețelor vitrate se pot folosi obloanele de lemn sau vegetația. Se interzice utilizarea următoarelor elemente: geam bombat, geam reflectorizant, geam oglindă, rulouri exterioare neînglobate în zidăria casei, obloane din PVC sau metalice, goluri cu forme atipice (cerc, elipsă, triunghi, romb, poligon, etc.).
- Autorizarea executării construcțiilor și a amenajărilor care, prin amplasament, conformare, funcțiune,

CAPITOLUL V. PREVEDERI PRIVIND ZONELE ȘI SUBZONELE FUNCȚIONALE

volumetrie și aspect exterior (conformare și amplasare goluri, raport plin-gol, materiale utilizate, învelitoare, paletă cromatică și altele) depreciază valorile specificului local și valoarea peisajului este interzisă.

- În cazul construcțiilor existente care se încadrează în specificul local, se recomandă păstrarea elementelor constructive valoroase și, pe cât posibil, repararea și conservarea la nivel cât mai extins, prin folosirea tehnologiilor tradiționale locale. Intervențiile realizate trebuie să poată fi reversibile, pentru a nu împiedica șansa unei intervenții viitoare, cu materiale și tehnologii noi, ce se pot dovedi benefice.
- Stilul arhitectural se va adapta specificului mediului rural. Toate fațadele clădirilor vor fi tratate cu aceeași grijă ca și fațada principală prin utilizarea unei palete cromatice armonioase și a unor materiale similare. Este interzisă amplasarea instalațiilor de climatizare pe fațadele vizibile din spațiul public.
- **Reclamele, firmele, inscripțiile, însemnele:** Amplasarea, forma, dimensiunile și categoriile de mijloace de publicitate permise astfel încât prin dimensiuni, formă sau amplasare să nu altereze caracteristicile arhitecturale și ambientale ale zonei. Amplasarea acestora se va face în așa fel încât să nu constituie elemente care obturează sau concurează cu elementele de fațadă (profilaturi, ferestre, streșini, etc.) și fără a disturba circulația pe domeniul public. Materialele recomandate sunt fier forjat, bronz, alamă, sticlă, lemn. Se interzice utilizarea materialelor iluminate strident, casetelor luminoase sau a altor materiale nespecifice. Dimensiunile panourilor vor fi specifice funcțiunilor pe care le anunță (maxim 1,20 x 0,60 m), iar acestea nu se vor amplasa mai sus de nivelul parterului. Amplasarea panourilor obligatorii de edificare a investițiilor se va alege astfel încât să nu obtureze imaginea de ansamblu a investiției.
- Față de prescripțiile generale de mai sus se pot accepta derogări pentru încadrarea în specificul arhitectural local.
- Intervențiile pe domeniul public vor trata integral suprafața publică (din gard în gard) și vor propune o abordare integrată prin oferirea unui spațiu public de calitate (realizarea de trotuare, spații de odihnă, spații verzi plantate și altele).

3.9. Condiții de echipare edilitară

- Toate clădirile vor fi racordate la rețelele tehnico-edilitare publice.
- Autorizarea executării construcțiilor care, prin dimensiunile și destinația lor, presupun cheltuieli de echipare edilitară ce depășesc posibilitățile financiare și tehnice ale investitorilor interesați, deținătorilor de rețele / instalații ori ale administrației publice locale, este interzisă.
- Se interzice montarea suprateană, pe domeniul public, a echipamentelor tehnice care fac parte din sistemele de alimentare cu apă, canalizare, energie electrică, termoficare, gaze naturale, telecomunicații și altele de această natură. În cazurile în care tehnic acest lucru nu este posibil, acestea vor fi realizate în incinte împrejmuite cu vegetație care să aibă rol de ecranare a acestora, pentru a menține estetica localității.
- Se interzice amplasarea rețelilor edilitare prevăzute pe stâlpi de iluminat public, pe plantații de aliniament, pe elemente de fațadă ale imobilelor ori pe alte elemente / structuri de această natură.
- Se recomandă echiparea clădirilor cu sisteme de furnizare a energiei regenerabile (generatoare solare, eoliene, geotermale, etc)
- **Apă potabilă, canalizare menajeră și canalizare pluvială:**
 - Autorizarea construcțiilor care necesită alimentare cu apă potabilă depinde de conectarea la rețeaua publică de apă și canalizare menajeră.
 - În absența rețelilor publice de apă și/sau canalizare menajeră, până la realizarea acestora, se vor adopta soluții de echipare în sistem individual care să respecte normele sanitare și de protecție a mediului, cum ar fi stații de epurare sau fose etanșe vidanjabile cu o capacitate minimă de 2 mc.
 - Deversarea apelor uzate menajere pe domeniul public este interzisă.
 - La parcelele cu o suprafață mai mare de 1000,00 mp, care nu au posibilitatea scurgerii apelor pluviale direct într-un emisar, se va prevedea un bazin subteran de minim 1,00 mc pentru stocarea apei pluviale în vederea reutilizării acesteia la irigații.
 - Scurgerea apelor pluviale de pe acoperișuri direct pe domeniul public este interzisă.
 - Delimitarea dintre rețeaua internă și cea publică se face la căminul de bransament, amplasat pe domeniul public lângă limita proprietății.
 - Bransamentul/ racordarea de la/la rețeaua publică se execută exclusiv subteran, fără elemente suprateane, cu readucerea terenului afectat la stadiul initial, respectând estetica spațiului public și normele locale.
- **Energie electrică, telefonie, internet, CATV, gaze naturale:**
 - Racordurile la rețelele de energie electrică, telefonie, internet, CATV și gaze naturale se vor realiza

subteran, până la limita de proprietate, în conformitate cu reglementările tehnice.

- Împrejmuirea va fi prevăzută cu incinte sau nișe pentru pozarea cablurilor și a tablourilor de vizitare (contoare), fără ca acestea să afecteze circulația publică.
- Se interzice montarea pe fațadele vizibile din spațiul public a echipamentelor de climatizare, a tubulaturii de evacuare a gazelor arse, a conductelor, cablurilor și a antenelor TV. Contoarele de gaze și energie trebuie amplasate în nișe sau pe fațade, dar fără a depăși limita de proprietate.
- **Salubritate:**
 - Imobilele vor fi prevăzute cu un spațiu interior parcelei, recomandabil cu acces public, destinat colectării deșeurilor menajere dotat cu pubele. Platformele publice destinate depozitării deșeurilor menajere vor fi amenajate la distanța de minim 10,00 m de ferestrele locuințelor, împrejmuite și impermeabilizate.
 - Depozitarea gunoierului de grajd se poate realiza pe platforme individuale (gospodărești) impermeabile, cu respectarea normelor în vigoare privind sănătatea populației, sanitar-veterinare și siguranța alimentelor, mediul, la o distanță de minim 50,00 m față de locuințe și sursele de apă potabilă.

3.10. Spații verzi

- Suprafața spațiilor libere din incinte vor fi înierbate/plantate și amenajate în procent de minim 40% din suprafața totală a parcelei (a ogrădei, fără grădina de produse agricole).
- Spațiile libere vizibile din circulațiile publice vor fi tratate ca grădini de fațadă;
- Spațiile neconstruite și neocupate de accese și trotuare de gardă vor fi plantate cu gazon și cu un arbore la fiecare **100,00 mp**;
- Se recomandă utilizarea vegetației specifice locale. Se vor planta specii locale de arbori și pomi și se va evita plantarea de specii exogene.
- Spațiile verzi publice și locurile de joacă pentru copii vor fi amenajate și echipate cu mobilier urban specific. Elementele de mobilier exterior amplasate în spațiul public se vor realiza cu preponderență din materiale naturale (lemn, piatră). Nu se vor folosi materiale ca metale strălucitoare (inox) sau alte materiale nespecifice (rășini, PVC, mase plastice, fibră de sticlă).
- Pavimente exterioare se vor realiza din materiale locale și naturale (piatră, lemn, cărămidă). Se interzice fixarea elementelor de pavaj în beton și impermeabilizarea suprafeței prin platforme și alei turnate din beton sau asfalt, precum și utilizarea materialelor care au în compoziție ciment, asfalt sau rășini sintetice. Se va asigura panta pentru scurgerea apelor pluviale. Aleile carosabile vor fi pietruite și/sau înierbate. Culoarele folosite vor fi cele ale materialelor naturale, nu se vor utiliza pigmenți tari și nespecfici.

3.11. Împrejmuiiri

- Împrejmuirile spre stradă vor fi de maxim 2,20 m.
- Împrejmuirea gospodăriei se va realiza din materiale naturale (piatră, cărămidă, lemn, nuiele, metal, plasă de sârmă, etc.) și va respecta tipologia locală specifică. Se va păstra aspectul natural al materialelor în ceea ce privește textura și culoarea. Este interzisă utilizarea de materiale plastice (policarbonat, plexiglas, PVC, etc.).
- Porțile de acces pe parcelă se vor deschide spre interiorul parcelei sau în planul împrejmuirii. Împrejmuirile vor putea fi dublate de garduri vii.
- Realizarea împrejmuirii pe limita de proprietate se va face în conformitate cu Codul Civil, cu acordul vecinului.
- Se vor respecta reglementările generale cuprinse în *Capitolul III.5. Reguli cu privire la amplasarea de parcaje, spații verzi și împrejmuiiri, Articolul 36: Împrejmuiiri.*

4. POSIBILITĂȚI MAXIME DE UTILIZARE A TERENULUI

4.1. Procentul de ocupare al terenului

- P.O.T. maxim admis: **30%**

4.2. Coeficientul de utilizare al terenului

- C.U.T. maxim admis: **0,8**

Lc – Locuințe colective

1. CARACTERUL SUBZONEI

- Subzona include atât locuințe colective existente, cât și zone destinate dezvoltării de locuințe colective. Locuințele existente sunt reprezentate de două blocuri, unul situat în satul Săsar și celălalt în satul Mocira. Zonele propuse pentru dezvoltări viitoare de locuințe colective se regăsesc în satele Săsar și Recea.

2. UTILIZARE FUNCȚIONALĂ

2.1 Utilizări admise

- Locuințe colective;
 - Maxim **500,00 mp – suprafață construită la sol per clădire**
- Spații comerciale la parterul blocurilor de locuințe;
- Spații pentru sănătate: cabinete medicale publice și private, cabinete veterinare, farmacii, laboratoare medicale, clinici publice și private
- Spații de circulație, garaje, spații vezi amenajate.
- Amenajări și lucrări tehnico-edilitare aferente funcțiunii de locuire și funcțiunilor complementare precum: locuri de joacă pentru copii și spații de odihnă, spații verzi publice, scuaruri, echipamente pentru dotări tehnico-edilitare, spații de colectare a deșeurilor menajere, amenajări și construcții pentru circulații pietonale și carosabile, modernizarea și reabilitarea drumurilor, parcaje publice la sol și alte amenajări destinate spațiului public.

2.2 Utilizări admise cu condiționări

- Autorizarea executării construcțiilor care, prin destinație, necesită spații de parcare se admite numai dacă există posibilitatea realizării acestora în afară domeniului public, așa cum prevede Art. 33 din Regulamentului General de Urbanism aprobat prin HG nr. 525 din 27.06.1996;
- Se admit construcții cu rol de dotări publice, echipamente tehnico- edilitare, spații de circulație, cu condiția ca acestea să nu se realizeze în detrimentul spațiilor verzi publice;
- Se admit lucrări de reabilitare/modernizare cu următoarele condiții: termoizolarea clădirilor se va realiza unitar, pe corpuri/tronsoane de clădire, folosind aceleași materiale și culori identice (discrete). Închiderea balcoanelor se va realiza numai cu suprafețe vitrate, iar realizarea balcoanelor la parter se va realiza numai dacă la nivelele superioare există balcoane, fără a depăși geometria acestora;
- Funcțiunile comerciale și de servicii complementare sau compatibile zonei sunt admise numai la parter, cu condiția că acestea să nu presupună extinderi sau accese inestetice;
- La nivelele superioare sunt permise funcțiuni de birouri, consultanță, proiectare, cercetare, etc, cu condiția că acestea să nu incomodeze spațiul locativ prin fluxuri mari de vizitatori sau poluare fonică.

2.3 Utilizări interzise

- Orice alte utilizări decât cele enunțate la ”utilizări admise” și ”utilizări admise cu condiționări”;
- Se interzic orice activități de depozitare necontrolată în spațiile publice, construirea de garaje individuale, termoizolarea și finisarea etapizată a fațadelor (acestea se vor realiza unitar, pe corp de clădire și cu aceleași materiale și culori identice).
- Activități productive poluante, cu risc tehnologic sau incomode prin traficul generat;
- Funcțiuni sau procese tehnologice care produc poluare de orice natură (fonică, chimică, vizuală, olfactivă și altele) cu efect asupra funcțiunilor învecinate parcelei care nu se încadrează la ”utilizări admise cu condiționări”;
- Funcțiuni de producție industrială (hale de producție sau depozitare și altele asemenea) sau agricolă (grajduri de animale altele decât anexele gospodărești și altele asemenea);
- Funcțiuni de depozitare și comerț en-gros, indiferent de gabaritul acestora, garaje publice sau dezmembrări auto, ateliere de reparații mașini, parcuri de rulote, campinguri permanente;
- Funcțiuni de creștere a animalelor altele decât cele de la nivelul gospodăriei, dacă produc disconfort;
- Funcțiuni care generează trafic intens și necesită spații de parcare ce nu pot fi asigurate în cadrul parcelei

respective;

- Depozite de hidrocarburi, târguri de animale, gropi de gunoi, puncte de colectare a deșeurilor reutilizabile, exploatații agricole;
- Facilități sau instalații care pot prezenta pericole grave sau un inconvenient pentru vecinătate, în timpul funcționării lor normale și în caz de incident sau accident;
- Lucrări de terasamente și sistematizare verticală de natură să afecteze amenajările din spațiile publice sau de pe parcelele adiacente;
- Amplasarea construcțiilor și panourilor publicitare în curbe și în intersecțiile la nivel ale căilor de comunicație, în ampriză și în zonele de siguranță, precum și pe suprafețele de teren destinate asigurării vizibilității în curbe și în intersecții, amenajarea parcarilor în interiorul și în exteriorul curbelor periculoase; Amplasarea pe drumurile publice, pe lucrările de artă aferente acestora sau în zona drumului a oricăror panouri, inscripții, pancarte, gravuri, afișe sau alte mijloace de publicitate sau reclamă, fără acordul prealabil și autorizația de amplasare și/sau de acces la zona drumului public, emise de administratorul drumului respectiv. Se interzice amplasarea panourilor publicitare la o distanță mai mică de 150,00 m în localitate, respectiv mai mică de 250,00 m în afara localității, calculată de la intrarea, respectiv ieșirea din intersecție;

3.CONDIȚII DE AMPLASARE, ECHIPARE ȘI CONFORMARE A CONSTRUCȚIILOR

3.1 Caracteristici ale parcelor

- Pentru a fi construibilă, o parcelă trebuie să îndeplinească următoarele condiții:
 - să aibă suprafața minimă de **1000 mp** și un front la stradă de minim **20,0 m**;
 - adâncimea parcelei va fi mai mare sau egală cu lățimea;
- Construcțiile existente amplasate pe parcele care nu îndeplinesc condițiile de mai sus vor putea fi reabilite / modernizate fără a putea fi extinse în afara volumului existent.

3.2 Amplasarea construcțiilor față de aliniament

- Construcțiile se vor retrage cu minim **6,00 m** față de aliniament.
- Se va respecta o aliniere de minim 13,00 m din axul drumului național, 12,00 m din axul drumului județean, de minim 10,00 m din axul drumului comunal și de minim 8,00 m în cazul altor drumuri, conform avizului administratorului drumului, dar nu mai puțin de 6,00 m față de aliniament.
- În cazul parcelor de colț alinierea se va considera față de ambele laturi ale parcelei care se învecinează cu domeniul public.

3.3 Amplasarea construcțiilor față de limitele laterale și posterioare ale parcelei

- Clădirile vor fi retrase față de limitele laterale la o distanță de cel puțin jumătate din înălțimea clădirii, dar nu mai puțin de **5,00 m**, cu respectarea prevederilor Codului Civil.
- În cazul parcelor de colț limitele opuse laturilor care se învecinează cu spațiul public vor fi considerate limite laterale, parcelele neavând limită posterioară.
- Construcțiile se vor retrage față de limita posterioară de proprietate cu minim înălțimea construcției, măsurată la streșină sau cornișă, în punctul cel mai înalt, dar nu mai puțin de **5,00 m**.
- În orice situație, distanța dintre clădirile de pe parcelele învecinate trebuie să respecte distanțele de siguranță conform normelor de securitate la incendiu.

3.4 Amplasarea construcțiilor unele față de altele pe aceeași parcelă

- Clădirile vor respecta între ele distanțe egale cu jumătate din media înălțimilor clădirilor măsurate la cornișă, respectând cerințele normativului privind retragerile minime ale clădirilor, cu condiția respectării normelor de securitate la incendiu cu privire la amplasarea construcțiilor pe parcelă și respectarea distanțelor între clădiri în funcție de gradul de rezistență la foc, conform Normativului privind securitatea la incendiu a construcțiilor - Indicativ P118/1 – 2025.

3.5 Condiții de acces și circulație

- Autorizarea executării construcțiilor este permisă numai dacă există posibilitatea de acces la drumurile publice, direct sau prin servitute, conform destinației construcției. Caracteristicile acceselor la drumurile publice trebuie să permită intervenția mijloacelor de stingere a incendiilor. Pentru toate parcelele este obligatorie asigurarea accesului carosabil din minim un drum public, cu o lățime minimă de 4,00 m, în mod direct sau prin servitute de trecere legal instituită, conform Codului Civil, peste maxim o parcelă. Pentru anumite utilizări, se va asigura acces direct din căile de circulație majoră, conform Anexei nr. 4 din Regulamentului General de Urbanism aprobat prin HG nr. 525 din 27.06.1996 (construcții de sănătate, cult, administrative).

CAPITOLUL V. PREVEDERI PRIVIND ZONELE ȘI SUBZONELE FUNCȚIONALE

- Se vor respecta prevederile din cadrul *Capitolului III.2 Reguli cu privire la asigurarea acceselor obligatorii, Art. 26. Accese carosabile*, cu respectarea Regulamentului General de Urbanism aprobat prin HG nr. 525 din 27.06.1996, Anexa nr. 4-Accese carosabile, conform destinației construcțiilor prevăzute în "Utilizări admise" și "Utilizări admise cu condiționări";
- Pentru toate obiectivele noi și existente cu acces public se vor asigura accese pietonale adaptate persoanelor cu dizabilități, conform normelor în vigoare.
- Amenajarea accesului la proprietate din zona drumurilor publice se va realiza în conformitate cu avizul administratorului drumului.
- Accesul administratorilor infrastructurii tehnico-edilitare la echipamente și instalații se va face direct din domeniul public sau în conformitate cu condițiile specifice de acces la proprietăți stabilite prin legislația specifică. Echipamentele și instalațiile vor fi astfel amplasate încât să nu stânjenească circulația pietonală și auto.
- Spațiile publice vor fi amenajate astfel încât să corespundă cerințelor de deplasare referitoare la accesibilitatea persoanelor cu dizabilități, persoanelor cu mobilitate redusă, inclusiv pentru cei care folosesc scaune cu roțile. În toate cazurile este obligatorie asigurarea accesului în spațiile publice a persoanelor cu dificultăți de deplasare.
- Rampele de acces la locurile de parcare din interiorul parcelelor nu vor produce nicio modificare la nivelul trotuarului, cu excepția teșiturii bordurii.

3.6 Staționarea autovehiculelor

- Staționarea autovehiculelor se admite numai în locurile special amenajate. Spațiile amenajate pentru gararea și parcare autovehiculelor se vor realiza la o distanță de minim 5,00 m față de ferestrele locuințelor.
- Se va asigura minim 1 loc de parcare/apartament;
- Pentru alte funcțiuni admise, necesarul de parcaje se va dimensiona în conformitate cu prevederile din cadrul *Capitolului III.2 Reguli cu privire la asigurarea acceselor obligatorii, Art. 34. Parcaje*, cu respectarea Regulamentului General de Urbanism aprobat prin HG nr. 525 din 27.06.1996, Anexa nr. 5, conform destinației construcțiilor.
- Platformele pentru autovehicule vor fi pietruite și/sau înierbate, fiind interzisă betonarea / asflatarea acestora. Dimensiunea minimă a unui loc de parcare pentru autovehicule va fi de 2,50 x 5,00 m, iar a unui loc de parcare pentru biciclete de 0,50 x 2,00 m.
- Parcare și staționarea autovehiculelor și atelajelor, în zona drumurilor publice, se va face exclusiv în afara platformei carosabile a acestora, în spațiile special amenajate, la o distanță de minim 5,00 m față de ferestrele locuințelor.
- Zonele de parcare cu mai mult de 3 locuri de parcare vor avea plantat cel puțin un copac la 3 locuri de parcare și vor fi dotate cu mobilier pentru deșeuri.

3.7 Înălțimea maximă a construcțiilor

- Regimul de înălțime maxim admis este:
 - Demisol/Subsol + Parter + 4 Etaje + Mansardă (D/S+P+4E+M);
 - Înălțimea maximă admisă a construcțiilor, măsurată la cornișă sau streșină în punctul cel mai înalt, nu va depăși **15,00 m**.
- Înălțimea maximă a construcțiilor, măsurată la coamă, în punctul cel mai înalt, nu va depăși **26,00 m**. Niciun element al construcțiilor sau instalațiilor nu va depăși un plan virtual, paralel cu terenul natural existent, situat la 26,00 m de cotele pe înălțime existente ale terenului.
- *Clădirile existente care depășesc regimul de înălțime prevăzute prin prezentul RLU se mențin.*

3.8 Aspectul exterior al construcțiilor

- Se vor respecta reglementările generale cuprinse în *Capitolul III.4. Reguli cu privire la forma și dimensiunile terenului și ale construcțiilor*, după cum urmează:
 - **Pentru construcții noi - Articolul 13:Zone construite protejate, alin (13.18),**
- Arhitectura clădirilor va fi de factură contemporană, modernă și va exprima funcțiunea pe care o reprezintă;
- Clădirile noi sau modificările / reconstrucțiile de clădiri existente se vor integra în caracterul general al zonei și se vor armoniza cu clădirile învecinate ca arhitectură și finisaje;
- Sunt interzise lucrări care depreciază aspectul fațadelor existente;
- Lucrările de modificare a fațadelor (reabilitare termică, închidere balcoane, construire balcoane, terase, renovări) se vor realiza în mod unitar pentru întreaga construcție;

- La finisarea fațadelor și a învelitorii se vor evita folosirea culorilor stridente și a materialelor/formelor nespecifice funcțiunii de locuire;
- Clădirile vor fi eficiente din punct de vedere energetic;
- Se recomandă utilizarea materialelor durabile și de calitate bună.
- **Volumetria** clădirilor va fi simplă, lipsită de elemente parazitare.
- **Acoperișul** va avea o formă geometrică simplă și va fi de tip șarpantă din lemn în patru ape sau două ape, cu pante de 30-50 de grade. Se interzic formele atipice, curbe, unghiuri ascutite. Învelitoarea va fi realizată din țiglă ceramică, țiglă de beton, țiglă metalică. Este interzisă realizarea învelitorilor din azbociment, membrană bituminoasă sau alte materiale sintetice. În cazurile în care configurația terenului o permite și sunt necesare soluții speciale de integrare în peisaj se acceptă și acoperișuri de tip terasă cu pantă mică, de minim 2%. Culorile învelitorilor vor respecta specificul local fiind cât mai apropiate de cele naturale, specifice zonei. Se interzice utilizarea culorilor stridente și atipice specificului local (albastru, antracit, verde, roșu aprins, etc.)
- **Raportul plin-gol:** Pentru fațadele vizibile din spațiul public raportul plin - gol va fi cât mai apropiat de cel predominant în zonă. Suprafața vitrată a construcțiilor noi nu va depăși 50% din suprafața fațadelor vizibile din spațiul public.
- **Materialele de finisaje:** Materialele de finisaje pentru fațade vor fi cele specifice zonei (tencuieli, zugrăveli, piatră, cărămidă, lemn tratat, placaje din piatră). Se interzic finisaje și materiale nespecifice zonelor de locuit precum: pereții cortină, inox, plăci de tip bond, panouri tip sandwich, sticla fumurie sau oglindată, policarbonat, etc. Se admit termozolații doar la clădirile care nu sunt identificate cu valoare arhitecturală, tradițională și la construcțiile noi. Se interzice realizarea anexelor gospodărești din tablă, poliuretan, polistiren sau alte materiale similare care conduc la deprecierea zonei sau peisajului.
- **Cromatică:** Culorile utilizate vor fi pastelate, deschise, apropiate de cele naturale, specifice zonei, fiind recomandată utilizarea cu precădere a pigmentilor naturali. Se interzice folosirea culorilor saturate, stridente (roz, oranj, roșu, galben, etc.)
- **Tâmplăria** va fi proiectată și realizată conform tipologiilor de inspirație locală, din lemn sau PVC, în culori specifice. Feroneria va avea culori discrete, nestrălucitoare, fiind interzisă utilizarea inoxului lucios sau a altor materiale similare. Pentru umbrirea suprafețelor vitrate se pot folosi obloanele de lemn sau vegetația. Se interzice utilizarea următoarelor elemente: geam bombat, geam reflectorizant, geam oglindă, rulouri exterioare neînglobate în zidăria casei, obloane din PVC sau metalice, goluri cu forme atipice (cerc, elipsă, triunghi, romb, poligon, etc.).
- Autorizarea executării construcțiilor și a amenajărilor care, prin amplasament, conformare, funcțiune, volumetrie și aspect exterior (conformare și amplasare goluri, raport plin-gol, materiale utilizate, învelitoare, paletă cromatică și altele) depreciază valorile specificului local și valoarea peisajului este interzisă.
- **Intervenții asupra clădirilor existente:**
 - Reabilitarea termică a fațadelor, implicând anveloparea termoizolantă, înlocuirea tâmplăriei etc, se va face în mod obligatoriu unitar pe toată clădirea, numai pe bază de proiecte tehnice de specialitate, cu conservarea strictă a expresiei arhitecturale acolo unde aceasta este considerată valoroasă. În cazul schimbării expresiei arhitecturale a clădirilor, aceasta se va face unitar pe tot ansamblul, devenind un element de specificitate a acestuia.
 - Orice intervenții privind restructurarea, extinderea, modificarea etc. parțială a unei clădiri se vor integra și subordona imaginii arhitecturale de ansamblu a acestuia.
 - Pe clădirile de locuit existente, în zona intrărilor, serviciile profesionale ale ocupanților vor putea fi marcate prin plăci metalice gravate cu dimensiunea maximă de 30x50 cm.
- **Reclamele, firmele, inscripțiile, însemnele:** Amplasarea, forma, dimensiunile și categoriile de mijloace de publicitate permise sunt stabilite prin regulamentul local de publicitate, astfel încât prin dimensiuni, formă sau amplasare să nu altereze caracteristicile arhitecturale și ambientale ale zonei. Amplasarea acestora se va face în așa fel încât să nu constituie elemente care obturează sau concurează cu elementele de fațadă (profilaturi, ferestre, streșini, etc.) și fără a disturba circulația pe domeniul public. Se interzice amplasarea în spațiul public a oricărui element care nu asigură o înălțime utilă de trecere pietonală de minim 2,20 m. Materialele recomandate sunt fier forjat, bronz, alamă, sticlă, lemn. Pentru evitarea poluării luminoase se interzice utilizarea materialelor iluminate strident, casetelor luminoase sau a altor materiale nespecifice. Dimensiunile panourilor vor fi specifice funcțiunilor pe care le anunță (maxim 1,20 x 0,60 m), iar acestea nu se vor amplasa mai sus de nivelul parterului. Amplasarea panourilor obligatorii de edificare a investițiilor se va alege astfel încât să nu obtureze imaginea de ansamblu a investiției.
- Față de prescripțiile generale de mai sus se pot accepta derogări pentru încadrarea în specificul arhitectural local.

CAPITOLUL V. PREVEDERI PRIVIND ZONELE ȘI SUBZONELE FUNCȚIONALE

- Intervențiile pe domeniul public vor trata integral suprafața publică (din gard în gard) și vor propune o abordare integrată prin oferirea unui spațiu public de calitate (realizarea de trotuare, spații de odihnă, spații verzi plantate și altele).

3.9 Condiții de echipare edilitară

- Toate clădirile vor fi racordate la rețele tehnico - edilitare publice în măsura realizării acestora;
- Toate noile brânșamente vor fi realizate îngropat, integrate în împrejurire sau înzidite (în construcție);
- Se recomandă echiparea clădirilor cu sisteme de furnizare a energiei regenerabile (generatoare solare, eoliene, geotermale, etc);
- Se va asigura evacuarea rapidă și dirijarea apelor prin șanțuri spre pârauri;
- Se admit soluții locale de echipare edilitară cu condiția respectării normelor sanitare și asigurării posibilității de racordare la rețelele publice viitoare;

3.10 Spații verzi

- Suprafața spațiilor libere din incinte vor fi înierbate/plantate și amenajate în procent de minim 30% din suprafața totală a parcelei (a ogrădei, fără grădina de produse agricole).
- Spațiile libere vizibile din circulațiile publice vor fi tratate ca grădini de fațadă;
- Spațiile neconstruite și neocupate de accese și trotuare de gardă vor fi plantate cu gazon și cu un arbore la fiecare **100,00 mp**;
- Se recomandă utilizarea vegetației specifice locale. Se vor planta specii locale de arbori și pomi și se va evita plantarea de specii exogene.
- Eliminarea arborilor maturi este interzisă, cu excepția situațiilor în care aceștia reprezintă un pericol iminent pentru siguranța persoanelor sau a bunurilor sau ar împiedică realizarea construcțiilor.
- În interiorul cvartalelor / între clădirile de locuit, spațiul neconstruit va fi utilizat pentru amenajarea de spații verzi, locuri de joacă pentru copii, spații pentru sport, odihnă etc. Eventuale parcaje vor fi dispuse (subteran, semiîngropat) astfel încât acoperișul acestora să fie integrat la nivelul solului pe minim două laturi și să fie destinat folosințelor anterior menționate.
- Se recomandă utilizarea vegetației specifice locale. Se vor planta specii locale de arbori și pomi și se va evita plantarea de specii exogene. Latura posterioară a parcelelor va fi plantată, fiind obligatorie prevederea unui număr de minim 3 pomi per gospodărie. Parcelele a căror limită posterioară se învecinează cu extravilanul vor fi plantate cu minim 2 rânduri de arbori sau pomi pe toată lungimea ei. Plantarea arborilor va fi în concordanță cu prevederile Codului Civil.
- Spațiile verzi publice și locurile de joacă pentru copii vor fi amenajate și echipate cu mobilier urban specific. Elementele de mobilier exterior amplasate în spațiul public se vor realiza cu preponderență din materiale naturale (lemn, piatră). În alcătuirile constructive pot fi folosite și alte materiale (de exemplu prinderi metalice), însă acestea încadrându-se în specificul și formele locale. Nu se vor folosi materiale ca metale strălucitoare (inox) sau alte materiale nespecifice (rășini, PVC, mase plastice, fibră de sticlă).
- Pavimente exterioare se vor realiza din materiale locale și naturale (piatră, lemn, cărămidă). Se interzice fixarea elementelor de pavaj în beton și impermeabilizarea suprafeței prin platforme și alei turnate din beton sau asfalt, precum și utilizarea materialelor care au în compoziție ciment de Portland, asfalt sau rășini sintetice. Se va asigura panta pentru scurgerea apelor pluviale și îndepărtarea acestora de construcții concomitent cu dirijarea către spațiile verzi. Aleile carosabile vor fi pietruite și/sau înierbate. Se recomandă realizarea unei zone de pietriș (de drenaj) de minim 0,60 m în jurul construcțiilor pentru a proteja pereții de umezeală și a preveni apariția igrasiei. Culoarele folosite vor fi cele ale materialelor naturale, nu se vor utiliza pigmenți tari și nespecfici.

3.11 Împrejmuiri

- Înălțimea maximă a împrejmuirilor va fi de 2,2 m. Împrejmuirile orientate spre spațiul public vor avea un soclu opac cu înălțimea maximă de 80 cm și o parte transparentă, realizată din grilaj metalic sau într-un sistem similar care permite vizibilitatea în ambele direcții și pătrunderea vegetației.. Împrejmuirile vor fi dublate de garduri vii. Porțile împrejmuirilor situate în aliniament se vor deschide spre interiorul parcelei sau în planul împrejmuirii. Tratatamentul arhitectural al împrejmuirilor va fi corelat cu cel al clădirilor aflate pe parcelă.
- Se vor respecta reglementările generale cuprinse în *Capitolul III.5. Reguli cu privire la amplasarea de parcaje, spații verzi și împrejmuiri, Articolul 36: Împrejmuiri.*

4 POSIBILITĂȚI MAXIME DE UTILIZARE A TERENULUI

4.1 Procentul de ocupare al terenului

- P.O.T. maxim admis: **20%**
- *Se permite majorarea POT până la 40% în cazul în care se asigură dotări / servicii la parterul imobilelor de locuit. Dacă se aplică, CUT-ul se va raporta la noul POT.*

4.2 Coeficientul de utilizare al terenului

- C.U.T. maxim admis: **1,20**

IS – ZONĂ INSTITUȚII PUBLICE

ISP – Instituții și dotări de interes public

1. CARACTERUL SUBZONEI

- Subzona este destinată instituțiilor și serviciilor publice sau de interes public: funcțiuni administrative, funcțiuni de cultură, funcțiuni de învățământ și cercetare, funcțiuni de sănătate și asistență socială, funcțiuni de cult și altele. Prin instituție se înțelege un organ sau organizație (publică sau privată) care desfășoară activități cu caracter social, cultural, administrativ sau altele asemenea cu caracter necomercial/nonprofit.
- Se conservă de regulă actualele utilizări, ce pot fi dezvoltate, reorganizate sau modernizate, în conformitate cu necesitățile actuale, dar se admit și reconversii funcționale din cadrul întregii zone IS cu condiția asigurării compatibilității funcțiunilor.
- Intervențiile în această subzonă vor urmări conservarea coerenței ansamblului și restaurarea, conservarea și deparazitarea fondului construit valoros.

2. UTILIZARE FUNCȚIONALĂ

2.1. Utilizări admise

- Funcțiuni administrative (primărie, consiliu local, poliție, pompieri, oficii poștale, fundații, organizații non-guvernamentale, asociații, agenții, fonduri, birouri și altele);
- Funcțiuni de cultură (biblioteci, muzee, case de cultură, cinematografe, centre / complexuri culturale, teatre, săli de reuniune, spații expoziționale, săli polivalente, spații și amenajări pentru spectacole în aer și altele);
- Funcțiuni de sănătate și de asistență socială (spitale (generale, de specialitate), asistență de specialitate (boli cronice, handicapați, recuperare funcțională, centre psihiatrice), policlinici, dispensare, farmacii, cabinete medicale de specialitate, centre medicale, centre de permanență, azile, centre de îngrijire și altele);
- Funcțiuni de învățământ și de cercetare (învățământ preșcolar (grădinițe, creșe), școli primare, școli gimnaziale, licee, școli postliceale, școli profesionale, after-school și altele);
- Funcțiuni de cult (lăcașe de cult, mănăstiri, schituri și altele);
- Funcțiuni mixte (locuire la etajele superioare și parter cu altă funcțiune);
- Alte clădiri publice sau cu funcțiuni de interes public ;
- Funcțiuni complementare cu rolul deservirii funcțiunii de bază;
- Extinderi, mansardări, reconfigurări, reutilizări ale construcțiilor existente;
- Amenajări și lucrări tehnico-edilitare aferente funcțiunii de bază și funcțiunilor complementare precum: locuri de joacă pentru copii și spații de odihnă, spații verzi publice, scuaruri, echipamente pentru dotări tehnico-edilitare, spații de colectare a deșeurilor menajere, amenajări și construcții pentru circulații pietonale și carosabile, modernizarea și reabilitarea drumurilor, parcaje publice la sol și alte amenajări destinate spațiului public.

2.2. Utilizări admise cu condiționări

- Funcțiunile comerciale și de servicii (comerț alimentar și nealimentar, alimentație publică, servicii dimensionate la nivel de atelier și altele asemenea), cu următoarele condiții:
 - Suprafața construită la sol a construcțiilor să nu depășească **100,00 mp ADC**;
 - Să nu genereze transporturi grele, să nu atragă mai mult de 5 autoturisme;
 - Să nu producă poluare de orice tip peste normele admise;
 - Activitatea (inclusiv depozitarea) să se desfășoare numai în interiorul clădirii.
- Se admit construcții cu funcțiunea de depozitare, în următoarele condiții:
- Să fie necesare, adiacente unor construcții cu funcțiunea de comerț cu amănuntul, manufacturiere, echipamente de interes public sau servicii publice;

- Suprafața construită a acestora să nu depășească suprafața construită a construcției în care se desfășoară activitatea principală;
- Să fie pe aceeași parcelă cu construcția în care se desfășoară activitatea principală sau pe parcele alipite acesteia;
- Funcțiuni de cazare ((semi)hoteliere, de apartamente, cămine, internate) ale instituțiilor de învățământ sau cercetare cu condiția ca proprietatea și administrarea să aparțină acestora;
- Se admit locuințe de serviciu permanente sau temporare, cu condiția ca acestea să fie destinate exclusiv angajaților, acordate în condițiile contractului de muncă, potrivit prevederilor legale;
- Se admite extinderea și/sau mansardarea, reconfigurarea, schimbarea de destinație a construcțiilor existente, cu respectarea funcțiilor complementare, a condițiilor de amplasare, echipare și configurare, precum și a posibilităților maxime de ocupare și utilizare a terenului prevăzute de prezentul regulament. În cazul mansardărilor, suprafața nivelului mansardei va reprezenta maxim 60% din suprafața nivelului curent (se va lua în calcul numai porțiunea cu înălțimea liberă mai mare sau egală cu 1,40 m);
- Se admit conversii funcționale, cu condiția ca noile folosințe să facă parte de asemenea din categoria instituțiilor și serviciilor publice sau de interes public (din cadrul zonei funcționale IS) și să fie compatibile cu clădirile existente;
- Se admit construcții, amenajări, instalații cu caracter temporar, doar cu scopul găzduirii evenimentelor social-culturale;
- Autorizarea bisericilor sau altor lăcașe de cult, indiferent de suprafață, se va realiza condiționat de avizarea și aprobarea, în prealabil, a unei documentații de urbanism (PUD).
- În zona drumurilor publice, cuprinzând ampriza, fâșiile de siguranță și fâșiile de protecție, se pot autoriza, în condițiile stabilite prin avizul/autorizația administratorului drumului:
- Rețele și instalații tehnico-edilitare necesare funcționării drumului (canalizare pluvială și drenaje, iluminat public, semnalizări luminoase rutiere, rețea de stropit spații verzi, rețea energetică pentru transportul în comun, stâlpi pentru telecomunicații și altele asemenea);
- Rețele și instalații tehnico-edilitare, precum rețelele de distribuție sau colectare pentru apă, energie electrică, telefonie, gaze, termoficare și canalizare pluvială, posturi de transformare, cămine și aerisiri, hidranți, stații de pompare, guri de scurgere și altele asemenea;
- Stații de alimentare cu energie electrică, panouri fotovoltaice și alte instalații pentru energie regenerabilă;
- Construcții și panouri publicitare;
- Clădirile sau părțile de clădiri existente ce nu se încadrează în prevederile prezentului regulament nu vor putea fi amplificate, ci doar menținute în parametri actuali;
- Parcelarea terenurilor este posibilă cu respectarea prevederilor din „Condiții de acces și circulație” și din „Caracteristici ale parcelelor”.
-

2.3. Utilizări interzise

- Orice alte utilizări decât cele enunțate la utilizări admise și utilizări admise cu condiționări;
- Louințe individuale și colective;
- Se interzic construcțiile provizorii de orice fel care ar putea ocupa sau afecta suprafața domeniului public;
- Funcțiuni sau procese tehnologice care produc poluare de orice natură (fonică, chimică, vizuală, olfactivă și altele) cu efect asupra funcțiilor învecinate parcelei;
- Funcțiuni de producție industrială (hale de producție sau depozitare și altele asemenea) sau agricolă (grajduri de animale altele decât anexele gospodărești și altele asemenea);
- Funcțiuni de comerț en-gros, indiferent de gabaritul acestora, garaje publice sau dezmembrări auto, ateliere de reparații mașini, parcuri de rulote, campinguri permanente;
- Depozite de hidrocarburi, târguri de animale, gropi de gunoi, puncte de colectare a deșeurilor reutilizabile, exploatații agricole;
- Facilități sau instalații care pot prezenta pericole grave sau un inconvenient pentru vecinătate, în timpul funcționării lor normale și în caz de incident sau accident;
- Lucrări de terasamente și sistematizare verticală de natură să afecteze amenajările din spațiile publice sau de pe parcelele adiacente;
- Desființarea sau alterarea lucrărilor de îmbunătățire funciară;
- Amplasarea construcțiilor și panourilor publicitare în curbe și în intersecțiile la nivel ale căilor de comunicație, în ampriză și în zonele de siguranță, precum și pe suprafețele de teren destinate asigurării vizibilității în curbe și în intersecții, amenajarea parcarilor în interiorul și în exteriorul curbelor periculoase; Amplasarea pe

CAPITOLUL V. PREVEDERI PRIVIND ZONELE ȘI SUBZONELE FUNCȚIONALE

drumurile publice, pe lucrările de artă aferente acestora sau în zona drumului a oricăror panouri, inscripții, pancarte, gravuri, afișe sau alte mijloace de publicitate sau reclamă, fără acordul prealabil și autorizația de amplasare și/sau de acces la zona drumului public, emise de administratorul drumului respectiv; Se interzice amplasarea panourilor publicitare la o distanță mai mică de 150,00 m în localitate, respectiv mai mică de 250,00 m în afara localității, calculată de la intrarea, respectiv ieșirea din intersecție;

- Realizarea de iazuri și alte amenajări de retenție a apelor fără avizul A.N. Apele Române, precum și orice tipuri de lucrări, amenajări, instalații care pun în pericol sau pot să deterioreze lacurile, lacurile de acumulare, cursurile de apă, digurile, canalele, barajele și alte lucrări hidrotehnice sau de îmbunătățiri funciare;

3. CONDIȚII DE AMPLASARE, ECHIPARE ȘI CONFORMARE A CONSTRUCȚIILOR

3.1. Caracteristici ale parcelelor

- Se consideră construibile parcelele care îndeplinesc cumulativ următoarele condiții:
 - Suprafața minimă a parcelei să fie mai mare sau egală cu **500,00 mp**;
 - Frontul la stradă să fie de minim **12,00 m**.
 - Adâncimea parcelei va fi mai mare sau egală cu lățimea;
 - Parcela este accesibilă dintr-un drum public direct sau prin servitute de trecere legal obținută
- Parcelele cu suprafețe mai mici de 500 mp și front la stradă mai mic de 12 m își vor menține suprafața și frontul existent. Pe aceste parcele se pot face extinderi ale locuințelor existente, în adâncime, fără a depăși lățimea casei existente sau reconstrui pe amprenta inițială cu posibilitate de extindere în adâncime.
- Construcțiile existente amplasate pe parcele care nu îndeplinesc condițiile de mai sus vor putea fi reabilite / modernizate fără însă a putea fi extinse în afara volumului existent.

3.2. Amplasarea construcțiilor față de aliniament

- Construcțiile se vor retrage cu **2,00 m** față de aliniament.
- *În situațiile în care există alinieri unitare* (aceeași retragere față de aliniament pe cel puțin patru parcele învecinate pe același front), **construcțiile noi se vor alinia la aceeași retragere față de aliniament**, dacă această soluție contribuie la păstrarea caracterului unitar al străzii.
- Orice intervenție (construcție nouă sau reconstruire) între două clădiri amplasate la aliniament se va realiza la același aliniament, pentru menținerea continuității frontului.
- În cazul parcelelor de colț, alinierea se va considera față de ambele laturi ale parcelei care se învecinează cu domeniul public, iar retragerile se vor stabili astfel încât să asigure vizibilitatea în intersecții și caracterul coerent al frontului stradal.

3.3. Amplasarea construcțiilor față de limitele laterale și posterioare ale parcelei

- În cazul în care pe limitele laterale de proprietate nu există calcane, în funcție de tipologia existentă, construcțiile se vor retrage față de limitele de proprietate în mod obligatoriu, respectiv la **minim 1,00 m** față de limita de proprietate atunci când pe acea fațadă nu sunt ferestre, respectiv **minim 3,00 m** când pe acea fațadă sunt ferestre. Fereastra pentru vedere, balconul ori alte asemenea lucrări neperalele cu linia de hotar spre fondul învecinat sunt interzise la o distanță mai mică de un metru.
- În cazul existenței unui calcan vecin, construcțiile se vor alipi de acesta. Noul calcan nu va depăși lungimea celui existent. Nu vor fi luate în considerare calcanele construcțiilor anexe și/sau provizorii de pe parcelele vecine. Se admite construirea unui calcan numai în scopul acoperirii unui calcan existent. Construcțiile se vor retrage în mod obligatoriu de la latura opusă celei ce include un calcan existent cu o distanță mai mare sau egală cu jumătate din înălțimea construcției până la streșină sau cornișă, măsurată în punctul cel mai înalt, dar nu mai puțin de **3,00 m**. În cazul existenței calcanelor pe ambele laturi ale parcelei, se va închide frontul.
- În cazul parcelelor de colț limitele opuse laturilor care se învecinează cu spațiul public vor fi considerate limite laterale, parcelele neavând limită posterioară.
- Construcțiile se vor retrage față de limita posterioară a parcelei la o distanță de cel puțin jumătate din înălțimea clădirii măsurată la cornișă, dar nu mai puțin de **5,00 metri**
- În orice situație, distanța dintre clădirile de pe parcelele învecinate trebuie să respecte distanțele de siguranță conform normelor de securitate la incendiu.

3.4. Amplasarea construcțiilor unele față de altele pe aceeași parcelă

- Distanța minimă dintre două construcții aflate pe aceeași parcelă va fi egală cu jumătate din înălțimea construcției mai înalte, măsurată la streășină sau cornișă, în punctul cel mai înalt, dar nu mai puțin de **5,00 m**.
- Se va respecta normele de securitate la incendiu cu privire la amplasarea construcțiilor pe parcelă și respectarea distanțelor între clădiri în funcție de gradul de rezistență la foc, conform Normativului privind securitatea la incendiu a construcțiilor - Indicativ P118/1 – 2025.

3.5. Condiții de acces și circulație

- Autorizarea executării construcțiilor este permisă numai dacă există posibilitatea de acces la drumurile publice, direct sau prin servitute, conform destinației construcției. Caracteristicile acceselor la drumurile publice trebuie să permită intervenția mijloacelor de stingere a incendiilor. Pentru toate parcelele este obligatorie asigurarea accesului carosabil din minim un drum public, cu o lățime minimă de 4,00 m, în mod direct sau prin servitute de trecere legal instituită, conform Codului Civil, peste maxim o parcelă. Pentru anumite utilizări, se va asigura acces direct din căile de circulație majoră, conform Anexei nr. 4 din Regulamentului General de Urbanism aprobat prin HG nr. 525 din 27.06.1996 (*ex: construcții de sănătate, cult, administrative, după caz*).
- Se vor respecta prevederile din cadrul *Capitolului III.2 Reguli cu privire la asigurarea acceselor obligatorii, Art. 26. Accese carosabile*, cu respectarea Regulamentului General de Urbanism aprobat prin HG nr. 525 din 27.06.1996, Anexa nr. 4-Accese carosabile, conform destinației construcțiilor prevăzute în "Utilizări admise" și "Utilizări admise cu condiționări";
- Pentru toate obiectivele noi și existente cu acces public se vor asigura accese pietonale adaptate persoanelor cu dizabilități, conform normelor în vigoare.
- Amenajarea accesului la proprietate din zona drumurilor publice se va realiza în conformitate cu avizul administratorului drumului.
- Accesul administratorilor infrastructurii tehnico-edilitare la echipamente și instalații se va face direct din domeniul public sau în conformitate cu condițiile specifice de acces la proprietăți stabilite prin legislația specifică. Echipamentele și instalațiile vor fi astfel amplasate încât să nu stânjenească circulația pietonală și auto.
- Spațiile publice vor fi amenajate astfel încât să corespundă cerințelor de deplasare referitoare la accesibilitatea persoanelor cu dizabilități, persoanelor cu mobilitate redusă, inclusiv pentru cei care folosesc scaune cu roțile. În toate cazurile este obligatorie asigurarea accesului în spațiile publice a persoanelor cu dificultăți de deplasare.
- Rampele de acces la locurile de parcare din interiorul parcelelor nu vor produce nicio modificare la nivelul trotuarului, cu excepția teșiturii bordurii.
- Construcțiile comerciale vor avea asigurate accese carosabile separate pentru consumatori, personal și aprovizionare. Pentru toate categoriile de construcții și amenajări se vor asigura accese pentru intervenții în caz de incendiu, dimensionate conform normelor pentru trafic greu.

3.6. Staționarea autovehiculelor

- Staționarea autovehiculelor și atelajelor se va face exclusiv în interiorul parcelei sau în spații publice amenajate.
- Pentru funcțiunile cu acces public se acceptă amenajarea în zona drumurilor publice a unor spații de staționare pentru vizitatori, în conformitate cu avizul administratorului drumului. Dimensiunea minimă a unui loc de parcare pentru autovehicule va fi de 2,50 x 5,00 m, iar a unui loc de parcare pentru biciclete de 0,50 x 2,00 m.
- Minimul de locuri de parcare este de un loc. Necesarul de parcaje se va dimensiona în conformitate cu prevederile din cadrul *Capitolului III.2 Reguli cu privire la asigurarea acceselor obligatorii, Art. 34. Parcaje*, cu respectarea Regulamentului General de Urbanism aprobat prin HG nr. 525 din 27.06.1996, Anexa nr. 5, conform destinației construcțiilor.
Zonele de parcare cu mai mult de 3 locuri de parcare vor avea plantat cel puțin un copac la 3 locuri de parcare și vor fi dotate cu mobilier pentru deșeuri.

3.7. Înălțimea maximă a construcțiilor

- Regimul de înălțime maxim admis este:
 - Parter + 2Etaj (**P+2E**);
 - Parter + Etaj + Mansardă (**P+1E+M**);
- Înălțimea maximă admisă a construcțiilor, măsurată la cornișă sau streășină în punctul cel mai înalt, nu va depăși **7,00 m**.
- Înălțimea maximă a construcțiilor, măsurată la coamă, în punctul cel mai înalt, nu va depăși **12,00 m**. Niciun element al construcțiilor sau instalațiilor nu va depăși un plan virtual, paralel cu terenul natural existent, situat

la 12,00 m de cotele pe înălțime existente ale terenului.

3.8. Aspectul exterior al construcțiilor

- Se vor respecta reglementările generale cuprinse în *Capitolul III.4. Reguli cu privire la forma și dimensiunile terenului și ale construcțiilor*, după cum urmează:
 - Pentru **intervențiile în țesutul tradițional rural**: *Articolul 13: Zone construite protejate, alin (13.15)*
 - Pentru **construcții noi** - *Articolul 13: Zone construite protejate, alin (13.18)*,
 - Pentru **clădirile publice** - *Articolul 13: Zone construite protejate, alin (13.19)*.
- **Volumetria** clădirilor va fi simplă, lipsită de elemente parazitare.
- **Acoperișul** va avea o formă geometrică simplă și va fi de tip șarpantă din lemn în patru ape sau două ape, cu pante de 30-50 de grade. Se interzic formele atipice, curbe, unghiuri ascutite. Învelitoarea va fi realizată din țiglă ceramică, țiglă de beton, țiglă metalică. Este interzisă realizarea învelitorilor din azbociment, membrană bituminoasă sau alte materiale sintetice. În cazurile în care configurația terenului o permite și sunt necesare soluții speciale de integrare în peisaj se acceptă și acoperișuri de tip terasă cu pantă mică, de minim 2%. Culoarele învelitorilor vor respecta specificul local fiind cât mai apropiate de cele naturale, specifice zonei. Se interzice utilizarea culorilor stridente și atipice specificului local (albastru, antracit, verde, roșu aprins, etc.)
- **Raportul plin-gol**: Pentru fațadele vizibile din spațiul public raportul plin - gol va fi cât mai apropiat de cel predominant în zonă. Suprafața vitrată a construcțiilor noi nu va depăși 50% din suprafața fațadelor vizibile din spațiul public.
- **Materialele de finisaje**: Materialele de finisaje pentru fațade vor fi cele specifice zonei (tencuieli, zugrăveli, piatră, cărămidă, lemn tratat, placaje din piatră). Se interzic finisaje și materiale nespecifice zonelor de locuit precum: pereții cortină, inox, plăci de tip bond, panouri tip sandwich, sticla fumurie sau oglindată, policarbonat, etc. Se admit termozolații doar la clădirile care nu sunt identificate cu valoare arhitecturală, tradițională și la construcțiile noi. Se interzice realizarea anexelor gospodărești din tablă, poliuretan, polistiren sau alte materiale similare care conduc la deprecierea zonei sau peisajului.
- **Cromatică**: Culoarele utilizate vor fi pastelate, deschise, apropiate de cele naturale, specifice zonei, fiind recomandată utilizarea cu precădere a pigmenților naturali. Se interzice folosirea culorilor saturate, stridente (roz, oranj, roșu, galben, etc.)
- **Tâmplăria** va fi proiectată și realizată conform tipologiilor de inspirație locală, din lemn sau PVC, în culori specifice. Feroneria va avea culori discrete, nestrălucitoare, fiind interzisă utilizarea inoxului lucios sau a altor materiale similare. Pentru umbrirea suprafețelor vitrate se pot folosi obloanele de lemn sau vegetația. Se interzice utilizarea următoarelor elemente: geam bombat, geam reflectorizant, geam oglindă, rulouri exterioare neînglobate în zidăria casei, obloane din PVC sau metalice, goluri cu forme atipice (cerc, elipsă, triunghi, romb, poligon, etc.).
- Autorizarea executării construcțiilor și a amenajărilor care, prin amplasament, conformare, funcțiune, volumetrie și aspect exterior (conformare și amplasare goluri, raport plin-gol, materiale utilizate, învelitoare, paletă cromatică și altele) depreciază valorile specificului local și valoarea peisajului este interzisă.
- În cazul construcțiilor existente care se încadrează în specificul local, se recomandă păstrarea elementelor constructive valoroase și, pe cât posibil, repararea și conservarea la nivel cât mai extins, prin folosirea tehnologiilor tradiționale locale. Intervențiile realizate trebuie să poată fi reversibile, pentru a nu împiedica șansa unei intervenții viitoare, cu materiale și tehnologii noi, ce se pot dovedi benefice.
- Stilul arhitectural se va adapta specificului mediului rural. Toate fațadele clădirilor vor fi tratate cu aceeași grijă ca și fațada principală prin utilizarea unei palete cromatice armonioase și a unor materiale similare. Este interzisă amplasarea instalațiilor de climatizare pe fațadele vizibile din spațiul public.
- **Reclamele, firmele, inscripțiile, însemnele**: Amplasarea, forma, dimensiunile și categoriile de mijloace de publicitate permise astfel încât prin dimensiuni, formă sau amplasare să nu altereze caracteristicile arhitecturale și ambientale ale zonei. Amplasarea acestora se va face în așa fel încât să nu constituie elemente care obturează sau concurează cu elementele de fațadă (profilaturi, ferestre, streșini, etc.) și fără a disturba circulația pe domeniul public. Materialele recomandate sunt fier forjat, bronz, alamă, sticlă, lemn. Se interzice utilizarea materialelor iluminate strident, casetelor luminoase sau a altor materiale nespecifice. Dimensiunile panourilor vor fi specifice funcțiunilor pe care le anunță (maxim 1,20 x 0,60 m), iar acestea nu se vor amplasa mai sus de nivelul parterului. Amplasarea panourilor obligatorii de edificare a investițiilor se va alege astfel încât să nu obtureze imaginea de ansamblu a investiției.
- Față de prescripțiile generale de mai sus se pot accepta derogări pentru încadrarea în specificul arhitectural local.
- Intervențiile pe domeniul public vor trata integral suprafața publică (din gard în gard) și vor propune o abordare integrată prin oferirea unui spațiu public de calitate (realizarea de trotuare, spații de odihnă, spații verzi plantate

și altele).

3.9. Condiții de echipare edilitară

- Toate clădirile vor fi racordate la rețelele tehnico-edilitare publice.
- Autorizarea executării construcțiilor care, prin dimensiunile și destinația lor, presupun cheltuieli de echipare edilitară ce depășesc posibilitățile financiare și tehnice ale investitorilor interesați, deținătorilor de rețele / instalații ori ale administrației publice locale, este interzisă.
- Se interzice montarea supraterrană, pe domeniul public, a echipamentelor tehnice care fac parte din sistemele de alimentare cu apă, canalizare, energie electrică, termoficare, gaze naturale, telecomunicații și altele de această natură. În cazurile în care tehnic acest lucru nu este posibil, acestea vor fi realizate în incinte împrejmuite cu vegetație care să aibă rol de ecranare a acestora, pentru a menține estetica localității.
- Se interzice amplasarea rețelelor edilitare prevăzute pe stâlpi de iluminat public, pe plantații de aliniament, pe elemente de fațadă ale imobilelor ori pe alte elemente / structuri de această natură.
- Se recomandă echiparea clădirilor cu sisteme de furnizare a energiei regenerabile (generatoare solare, eoliene, geotermale, etc)
- **Apă potabilă, canalizare menajeră și canalizare pluvială:**
 - Autorizarea construcțiilor care necesită alimentare cu apă potabilă depinde de conectarea la rețeaua publică de apă și canalizare menajeră.
 - În absența rețelelor publice de apă și/sau canalizare menajeră, până la realizarea acestora, se vor adopta soluții de echipare în sistem individual care să respecte normele sanitare și de protecție a mediului, cum ar fi stații de epurare sau fose etanșe vidanjabile cu o capacitate minimă de 2 mc.
 - Deversarea apelor uzate menajere pe domeniul public este interzisă.
 - La parcelele cu o suprafață mai mare de 1000,00 mp, care nu au posibilitatea scurgerii apelor pluviale direct într-un emisar, se va prevedea un bazin subteran de minim 1,00 mc pentru stocarea apei pluviale în vederea reutilizării acesteia la irigații.
 - Scurgerea apelor pluviale de pe acoperișuri direct pe domeniul public este interzisă.
 - Delimitarea dintre rețeaua internă și cea publică se face la căminul de branșament, amplasat pe domeniul public lângă limita proprietății.
 - Branșamentul/ racordarea de la/la rețeaua publică se execută exclusiv subteran, fără elemente supraterrane, cu readucerea terenului afectat la stadiul initial, respectând estetica spațiului public și normele locale.
- **Energie electrică, telefonie, internet, CATV, gaze naturale:**
 - Racordurile la rețelele de energie electrică, telefonie, internet, CATV și gaze naturale se vor realiza subteran, până la limita de proprietate, în conformitate cu reglementările tehnice.
 - Împrejmuirea va fi prevăzută cu incinte sau nișe pentru pozarea cablurilor și a tablourilor de vizitare (contoare), fără ca acestea să afecteze circulația publică.
 - Se interzice montarea pe fațadele vizibile din spațiul public a echipamentelor de climatizare, a tubulaturii de evacuare a gazelor arse, a conductelor, cablurilor și a antenelor TV. Contoarele de gaze și energie trebuie amplasate în nișe sau pe fațade, dar fără a depăși limita de proprietate.
- **Salubritate:**
 - Imobilele vor fi prevăzute cu un spațiu interior parcelei, recomandabil cu acces public, destinat colectării deșeurilor menajere dotat cu pubele. Platformele publice destinate depozitării deșeurilor menajere vor fi amenajate la distanța de minim 10,00 m de ferestrele locuințelor, împrejmuite și impermeabilizate.
 - Depozitarea gunoiului de grajd se poate realiza pe platforme individuale (gospodărești) impermeabile, cu respectarea normelor în vigoare privind sănătatea populației, sanitar-veterinare și siguranța alimentelor, mediul, la o distanță de minim 50,00 m față de locuințe și sursele de apă potabilă.

3.10. Spații verzi

- Suprafața spațiilor libere din incinte vor fi înierbate/plantate și amenajate în procent de minim 20% din suprafața totală a parcelei.
- Terenul rămas liber în urma retragerii față de aliniament va fi tratat ca și grădină de fațadă în proporție de minim 20% și va fi amenajat cu vegetație.
- Se recomandă utilizarea vegetației specifice locale. Se vor planta specii locale de arbori și pomi și se va evita plantarea de specii exogene.
- Spațiile verzi publice și locurile de joacă pentru copii vor fi amenajate și echipate cu mobilier urban specific.

CAPITOLUL V. PREVEDERI PRIVIND ZONELE ȘI SUBZONELE FUNCȚIONALE

Elementele de mobilier exterior amplasate în spațiul public se vor realiza cu preponderență din materiale naturale (lemn, piatră). Nu se vor folosi materiale ca metale strălucitoare (inox) sau alte materiale nespecifice (rășini, PVC, mase plastice, fibră de sticlă).

- Pavimente exterioare se vor realiza din materiale locale și naturale (piatră, lemn, cărămidă). Se interzice fixarea elementelor de pavaj în beton și impermeabilizarea suprafeței prin platforme și alei turnate din beton sau asfalt, precum și utilizarea materialelor care au în compoziție ciment, asfalt sau rășini sintetice. Se va asigura panta pentru scurgerea apelor pluviale. Aleile carosabile vor fi pietruite și/sau înierbate. Culoarele folosite vor fi cele ale materialelor naturale, nu se vor utiliza pigmenți tari și nespecfici.

3.11. Împrejmuiri

- Împrejmuirile vor fi de maxim 2,00 m.
- Împrejmuirea se va realiza din materiale naturale (piatră, cărămidă, lemn, nuiele, metal, plasă de sârmă, etc.) și va respecta tipologia locală specifică. Se va păstra aspectul natural al materialelor în ceea ce privește textura și culoarea. Este interzisă utilizarea de materiale plastice (polycarbonat, plexiglas, PVC, etc.).
- Porțile de acces pe parcelă se vor deschide spre interiorul parcelei sau în planul împrejmuirii. Împrejmuirile vor putea fi dublate de garduri vii. Împrejmuirile parcelelor de colț vor fi obligatoriu transparente.
- Realizarea împrejmuirii pe limita de proprietate se va face în conformitate cu Codul Civil.
- Se vor respecta reglementările generale cuprinse în *Capitolul III.5. Reguli cu privire la amplasarea de parcaje, spații verzi și împrejmuiri, Articolul 36: Împrejmuiri.*

4. POSIBILITĂȚI MAXIME DE UTILIZARE A TERENULUI

4.1. Procentul de ocupare al terenului

- P.O.T. maxim admis: 50%

4.2. Coeficientul de utilizare al terenului

- C.U.T. maxim admis: 1,5

CS – ZONĂ COMERȚ ȘI SERVICII

CS – Comerț și servicii

1. CARACTERUL SUBZONEI

- Subzona cuprinde funcțiuni comerciale și de servicii și dotările complementare aferente.
- Se conservă de regulă actualele utilizări, ce pot fi dezvoltate, reorganizate sau modernizate, în conformitate cu necesitățile actuale, dar se admit și reconversii funcționale din cadrul întregii zone IS cu condiția asigurării compatibilității funcțiunilor.

2. UTILIZARE FUNCȚIONALĂ

2.1. Utilizări admise

- Funcțiuni comerciale și de servicii (comerț nealimentar / alimentar, magazine, supermarket-uri, alimentație publică (restaurante, hoteluri, cafenele, cofetării, baruri și altele), piețe, servicii de toate tipurile, activități productive mici întreprinzători, ateliere de întreținere/reparații, birouri pentru servicii profesionale, reprezentanțe, incubatoare de afaceri, sedii / puncte de lucru pentru microîntreprinderi, întreprinderi mici și mijlocii și altele);
- Funcțiuni administrative (sedii, filiale, sucursale, fundații, organizații non-guvernamentale, asociații, agenții, fonduri, birouri, oficii poștale și altele);
- Funcțiuni financiar-bancare (filiale bancare, sedii de asigurări și altele);
- Extinderi, mansardări, reconfigurări, reutilizări ale construcțiilor existente;
- Amenajări și lucrări tehnico-edilitare aferente funcțiunii de bază și funcțiunilor complementare precum: locuri de joacă pentru copii și spații de odihnă, spații verzi publice, scuaruri, echipamente pentru dotări tehnico-edilitare, spații de colectare a deșeurilor menajere, amenajări și construcții pentru circulații pietonale și carosabile, modernizarea și reabilitarea drumurilor, parcaje publice la sol și alte amenajări destinate spațiului public

2.2. Utilizări admise cu condiționări

- Funcțiuni de depozitare, cu următoarele condiții:
 - Obținerea acordului vecinilor direcți, în cazul învecinării cu locuințe;
 - Să fie necesare, adiacente unor construcții cu funcțiunea de comerț sau servicii;
 - Suprafața construită a acestora să nu depășească suprafața construită a construcției în care se desfășoară activitatea principală;
 - Să fie pe aceeași parcelă cu construcția în care se desfășoară activitatea principală sau pe parcele alipite acesteia;
 - Să nu utilizeze terenul liber, vizibil din domeniul public, al parcelei;
 - Să nu producă poluare de orice tip peste normele admise;
- Funcțiuni de comerț en-gros, servicii pentru autovehicule, autoservice, spălătorie auto cu dotările aferente, stație de combustibili cu servicii aferente, stații de carburanți, logistică, cu următoarele condiții:
 - Obținerea acordului vecinilor direcți, în cazul învecinării cu locuințe;
 - Să respecte normele în vigoare privind sănătatea populației, sanitar-veterinare și siguranța alimentelor, mediul, după caz, inclusiv studiul de impact pentru stabilirea zonei de protecție sanitară;
 - Să nu producă poluare de orice tip peste normele admise;
- Extinderea, mansardarea sau supraetajarea clădirilor existente este posibilă doar cu respectarea condițiilor de amplasare și configurare reglementate în cadrul prezentului regulament. În cazul mansardărilor, suprafața nivelului mansardei va reprezenta maxim 60% din suprafața nivelului curent (se va lua în calcul numai porțiunea cu înălțimea liberă mai mare sau egală cu 1,40 m).
- Se admit construcții, amenajări, instalații cu caracter temporar, doar cu scopul găzduirii evenimentelor social-culturale;
- În zona drumurilor publice, cuprinzând ampriza, fâșiile de siguranță și fâșiile de protecție, se pot autoriza, în

CAPITOLUL V. PREVEDERI PRIVIND ZONELE ȘI SUBZONELE FUNCȚIONALE

condițiile stabilite prin avizul/autorizația administratorului drumului:

- Rețele și instalații tehnico-edilitare necesare funcționării drumului (canalizare pluvială și drenaje, iluminat public, semnalizări luminoase rutiere, rețea de stropit spații verzi, rețea energetică pentru transportul în comun, stâlpi pentru telecomunicații și altele asemenea);
- Rețele și instalații tehnico-edilitare, precum rețelele de distribuție sau colectare pentru apă, energie electrică, telefonie, gaze, termoficare și canalizare pluvială, posturi de transformare, cămine și aerisiri, hidranți, stații de pompare, guri de scurgere și altele asemenea;
- Stații de alimentare cu energie electrică, panouri fotovoltaice și alte instalații pentru energie regenerabilă;
- Construcții și panouri publicitare;
- Clădirile sau părțile de clădiri existente ce nu se încadrează în prevederile prezentului regulament nu vor putea fi amplificate, ci doar menținute în parametrii actuali;
- Parcelarea terenurilor este posibilă cu respectarea prevederilor din „Condiții de acces și circulație” și din „Caracteristici ale parcelelor”.

2.3. Utilizări interzise

- Orice alte utilizări decât cele enunțate la utilizări admise și utilizări admise cu condiționări;
- Lucrări de terasamente și sistematizare verticală de natură să afecteze amenajările din spațiile publice sau de pe parcelele adiacente;
- Desființarea sau alterarea lucrărilor de îmbunătățire funciară;
- Amplasarea construcțiilor și panourilor publicitare în curbe și în intersecțiile la nivel ale căilor de comunicație, în ampriză și în zonele de siguranță, precum și pe suprafețele de teren destinate asigurării vizibilității în curbe și în intersecții, amenajarea parcarilor în interiorul și în exteriorul curbelor periculoase; Amplasarea pe drumurile publice, pe lucrările de artă aferente acestora sau în zona drumului a oricăror panouri, inscripții, pancarte, gravuri, afișe sau alte mijloace de publicitate sau reclamă, fără acordul prealabil și autorizația de amplasare și/sau de acces la zona drumului public, emise de administratorul drumului respectiv; Se interzice amplasarea panourilor publicitare la o distanță mai mică de 150,00 m în localitate, respectiv mai mică de 250,00 m în afara localității, calculată de la intrarea, respectiv ieșirea din intersecție;
- Realizarea de iazuri și alte amenajări de retenție a apelor fără avizul A.N. Apele Române, precum și orice tipuri de lucrări, amenajări, instalații care pun în pericol sau pot să deterioreze lacurile, lacurile de acumulare, cursurile de apă, digurile, canalele, barajele și alte lucrări hidrotehnice sau de îmbunătățiri funciare.

3. CONDIȚII DE AMPLASARE, ECHIPARE ȘI CONFORMARE A CONSTRUCȚIILOR

- Amplasarea, orientarea și configurarea construcțiilor se vor înscrie în tipologia tradițională specifică zonei și vor respecta prevederile Codului Civil. Clădirile sau părțile de clădire existente ce nu se încadrează în prevederile prezentului regulament nu vor putea fi amplificate, ci doar menținute în parametrii actuali prin reabilitare și/sau reutilizare (schimbare de destinație).

3.1. Caracteristici ale parcelelor

- Se consideră construibile parcelele care îndeplinesc cumulativ următoarele condiții:
 - Suprafața minimă a parcelei să fie mai mare sau egală cu **500,00 mp**;
 - Frontul la stradă să fie de minim **15,00 m**.
- Față de condițiile de mai sus se admit abateri de până la 10%, dar doar pentru una dintre condiții (sau pentru suprafața parcelei sau pentru frontul la stradă).
- Se permit operațiuni de divizare sau comasare a parcelelor, cu condiția ca toate parcelele rezultate să îndeplinească condițiile mai sus menționate, lungimea parcelelor să fie mai mare decât lățimea acestora, să aibă formă regulată și să aibă posibilitate de acces. Pentru divizare în mai mult de 3 parcele se va elabora o documentație de urbanism. Pentru un număr mai mare de 12 loturi se poate autoriza realizarea parcelării și executarea construcțiilor cu condiția adoptării de soluții de echipare colectivă care să respecte normele legale de igienă și de protecție a mediului.
- Construcțiile existente amplasate pe parcele care nu îndeplinesc condițiile de mai sus vor putea fi reabilitate / modernizate fără însă a putea fi extinse în afara volumului existent.

3.2. Amplasarea construcțiilor față de aliniament

- Construcțiile se vor amplasa doar în zona de constructibilitate de **50,00 m** de la aliniament. În exteriorul zonei de constructibilitate a parcelei se pot admite doar anexe gospodărești de mici dimensiuni necesare funcționării gospodăriei. Realizarea de construcții în exteriorul zonei de constructibilitate a parcelei se va realiza condiționat de avizarea și aprobarea, în prealabil, a unei documentații de urbanism (PUD).

- Față de aliniament, construcțiile noi vor fi amplasate în funcție de tipologia existentă după cum urmează:
 - Pe aliniament - În cazul în care țesutul tradițional este constituit pe aliniament acesta se va păstra, fiind admis ca streășina să acopere spațiul public cu maxim 0,60 m la o înălțime de minim 3,50 m;
 - Retras de la aliniament - În cazul în care țesutul tradițional este constituit prin retrageri unitare față de aliniament se va păstra acest regim de aliniere, iar în cazul în care țesutul tradițional este constituit prin retrageri variabile construcțiile se vor încadra între retragerea maximă și minimă a construcțiilor realizate pe parcelele învecinate.
- În toate cazurile aliniamentul existent se va evidenția prin intermediul unui plan de situație pe care vor fi marcate parcela studiată și minim o parcelă pe ambele laturi laterale ale acesteia. În cazul în care parcelele vecine sunt libere de construcții se consideră zonă nou constituită și se aplică alinierea de mai jos.
- În zonele nou constituite se va respecta o aliniere de minim 13,00 m din axul drumului național, de minim 12,00 m din axul drumului județean, de minim 10,00 m din axul drumului comuna comunal și de minim 8,00 m în cazul altor drumuri, conform avizului administratorului drumului, dar nu mai puțin de **1,00 m** față de aliniament.
- În cazul parcelelor de colț alinierea se va considera față de ambele laturi ale parcelei care se învecinează cu domeniul public.

3.3. Amplasarea construcțiilor față de limitele laterale și posterioare ale parcelei

- În cazul în care pe limitele laterale de proprietate nu există calcane, în funcție de tipologia existentă, construcțiile se vor retrage față de limitele de proprietate în mod obligatoriu, respectiv la **minim 1,00 m** față de limita de proprietate atunci când pe acea fațadă nu sunt ferestre, respectiv **minim 3,00 m** când pe acea fațadă sunt ferestre. Fereastra pentru vedere, balconul ori alte asemenea lucrări neparalele cu linia de hotar spre fondul învecinat sunt interzise la o distanță mai mică de un metru.
- În cazul existenței unui calcan vecin, construcțiile se vor alipi de acesta. Noul calcan nu va depăși lungimea celui existent. Nu vor fi luate în considerare calcanele construcțiilor anexe și/sau provizorii de pe parcelele vecine. Se admite construirea unui calcan numai în scopul acoperirii unui calcan existent. Construcțiile se vor retrage în mod obligatoriu de la latura opusă celei ce include un calcan existent cu o distanță mai mare sau egală cu jumătate din înălțimea construcției până la streășină sau cornișă, măsurată în punctul cel mai înalt, dar nu mai puțin de **3,00 m**. În cazul existenței calcanelor pe ambele laturi ale parcelei, se va închide frontul.
- În cazul parcelelor de colț limitele opuse laturilor care se învecinează cu spațiul public vor fi considerate limite laterale, parcelele neavând limită posterioară.
- Construcțiile se vor retrage față de limita posterioară a parcelei la o distanță de cel puțin jumătate din înălțimea clădirii măsurată la cornișă, dar nu mai puțin de **5,00 metri**
- În orice situație, distanța dintre clădirile de pe parcelele învecinate trebuie să respecte distanțele de siguranță conform normelor de securitate la incendiu.

3.4. Amplasarea construcțiilor unele față de altele pe aceeași parcelă

- Distanța minimă dintre două construcții aflate pe aceeași parcelă va fi egală cu jumătate din înălțimea construcției mai înalte, măsurată la streășină sau cornișă, în punctul cel mai înalt, dar nu mai puțin de **5,00 m**.
- Se va respecta normele de securitate la incendiu cu privire la amplasarea construcțiilor pe parcelă și respectarea distanțelor între clădiri în funcție de gradul de rezistență la foc, conform Normativului privind securitatea la incendiu a construcțiilor - Indicativ P118/1 – 2025.

3.5. Condiții de acces și circulație

- Autorizarea executării construcțiilor este permisă numai dacă există posibilitatea de acces la drumurile publice, direct sau prin servitute, conform destinației construcției. Caracteristicile acceselor la drumurile publice trebuie să permită intervenția mijloacelor de stingere a incendiilor. Pentru toate parcelele este obligatorie asigurarea accesului carosabil din minim un drum public, cu o lățime minimă de 4,00 m, în mod direct sau prin servitute de trecere legal instituită, conform Codului Civil, peste maxim o parcelă. Pentru anumite utilizări, se va asigura acces direct din căile de circulație majoră, conform Anexei nr. 4 din Regulamentul General de Urbanism aprobat prin HG nr. 525 din 27.06.1996 (*ex: construcții de sănătate, cult, administrative, după caz*).
- Se vor respecta prevederile din cadrul *Capitolului III.2 Reguli cu privire la asigurarea acceselor obligatorii, Art. 26. Accese carosabile*, cu respectarea Regulamentului General de Urbanism aprobat prin HG nr. 525 din 27.06.1996, Anexa nr. 4-Accese carosabile, conform destinației construcțiilor prevăzute în "Utilizări admise" și "Utilizări admise cu condiționări";

CAPITOLUL V. PREVEDERI PRIVIND ZONELE ȘI SUBZONELE FUNCȚIONALE

- Pentru toate obiectivele noi și existente cu acces public se vor asigura accese pietonale adaptate persoanelor cu dizabilități, conform normelor în vigoare.
- Amenajarea accesului la proprietate din zona drumurilor publice se va realiza în conformitate cu avizul administratorului drumului.
- Accesul administratorilor infrastructurii tehnico-edilitare la echipamente și instalații se va face direct din domeniul public sau în conformitate cu condițiile specifice de acces la proprietăți stabilite prin legislația specifică. Echipamentele și instalațiile vor fi astfel amplasate încât să nu stânjenească circulația pietonală și auto.
- Spațiile publice vor fi amenajate astfel încât să corespundă cerințelor de deplasare referitoare la accesibilitatea persoanelor cu dizabilități, persoanelor cu mobilitate redusă, inclusiv pentru cei care folosesc scaune cu roțile. În toate cazurile este obligatorie asigurarea accesului în spațiile publice a persoanelor cu dificultăți de deplasare.
- Rampele de acces la locurile de parcare din interiorul parcelelor nu vor produce nicio modificare la nivelul trotuarului, cu excepția teșiturii bordurii.
- Construcțiile comerciale vor avea asigurate accese carosabile separate pentru consumatori, personal și aprovizionare. Pentru toate categoriile de construcții și amenajări se vor asigura accese pentru intervenții în caz de incendiu, dimensionate conform normelor pentru trafic greu.

3.6. Staționarea autovehiculelor

- Staționarea autovehiculelor și atelajelor se va face exclusiv în interiorul parcelei sau în spații publice amenajate.
- Pentru funcțiunile cu acces public se acceptă amenajarea în zona drumurilor publice a unor spații de staționare pentru vizitatori, în conformitate cu avizul administratorului drumului. Dimensiunea minimă a unui loc de parcare pentru autovehicule va fi de 2,50 x 5,00 m, iar a unui loc de parcare pentru biciclete de 0,50 x 2,00 m.
- Minimul de locuri de parcare este de un loc. Necesarul de parcaje se va dimensiona în conformitate cu prevederile din cadrul *Capitolului III.2 Reguli cu privire la asigurarea acceselor obligatorii, Art. 34. Parcaje*, cu respectarea Regulamentului General de Urbanism aprobat prin HG nr. 525 din 27.06.1996, Anexa nr. 5, conform destinației construcțiilor.
- Zonele de parcare cu mai mult de 3 locuri de parcare vor avea plantat cel puțin un copac la 3 locuri de parcare și vor fi dotate cu mobilier pentru deșeuri.

3.7. Înălțimea maximă a construcțiilor

- Regimul de înălțime maxim admis este:
 - Parter + Etaj (**P+E**);
 - Parter + Etaj + Mansardă (**P+M**);
- Înălțimea maximă admisă a construcțiilor, măsurată la cornișă sau streășină în punctul cel mai înalt, nu va depăși **6,00 m**.
- Înălțimea maximă a construcțiilor, măsurată la coamă, în punctul cel mai înalt, nu va depăși **11,00 m**. Niciun element al construcțiilor sau instalațiilor nu va depăși un plan virtual, paralel cu terenul natural existent, situat la 16,00 m de cotele pe înălțime existente ale terenului.

3.8. Aspectul exterior al construcțiilor

- Se vor respecta reglementările generale cuprinse în *Capitolul III.4. Reguli cu privire la forma și dimensiunile terenului și ale construcțiilor*, după cum urmează:
 - Pentru **intervențiile în țesutul tradițional rural**: *Articolul 13:Zone construite protejate, alin (13.15)*
 - Pentru **construcții noi** - *Articolul 13:Zone construite protejate, alin (13.18)*,
 - Pentru **clădirile publice** - *Articolul 13:Zone construite protejate, alin (13.19)*.
- **Volumetria** clădirilor va fi simplă, lipsită de elemente parazitare.
- **Acoperișul** va avea o formă geometrică simplă și va fi de tip șarpantă din lemn în patru ape sau două ape, cu pante de 30-50 de grade. Se interzic formele atipice, curbe, unghiuri ascutite. Învelitoarea va fi realizată din țiglă ceramică, țiglă de beton, țiglă metalică. Este interzisă realizarea învelitorilor din azbociment, membrană bituminoasă sau alte materiale sintetice. În cazurile în care configurația terenului o permite și sunt necesare soluții speciale de integrare în peisaj se acceptă și acoperișuri de tip terasă cu pantă mică, de minim 2%. Culoarele învelitorilor vor respecta specificul local fiind cât mai apropiate de cele naturale, specifice zonei. Se interzice utilizarea culorilor stridente și atipice specificului local (albastru, antracit, verde, roșu aprins, etc.)
- **Raportul plin-gol**: Pentru fațadele vizibile din spațiul public raportul plin - gol va fi cât mai apropiat de cel predominant în zonă. Suprafața vitrată a construcțiilor noi nu va depăși 50% din suprafața fațadelor vizibile

din spațiul public.

- **Materialele de finisaje:** Materialele de finisaje pentru fațade vor fi cele specifice zonei (tencuieli, zugrăveli, piatră, cărămidă, lemn tratat, placaje din piatră). Se interzic finisaje și materiale nespecifice zonelor de locuit precum: pereții cortină, inox, plăci de tip bond, panouri tip sandwich, sticla fumurie sau oglindată, polycarbonat, etc. Se admit termozolații doar la clădirile care nu sunt identificate cu valoare arhitecturală, tradițională și la construcțiile noi. Se interzice realizarea anexelor gospodărești din tablă, poliuretan, polistiren sau alte materiale similare care conduc la deprecierea zonei sau peisajului.
- **Cromatică:** Culorile utilizate vor fi pastelate, deschise, apropiate de cele naturale, specifice zonei, fiind recomandată utilizarea cu precădere a pigmenților naturali. Se interzice folosirea culorilor saturate, stridente (roz, oranj, roșu, galben, etc.)
- **Tâmplăria** va fi proiectată și realizată conform tipologiilor de inspirație locală, din lemn sau PVC, în culori specifice. Feroneria va avea culori discrete, nestrălucitoare, fiind interzisă utilizarea inoxului lucios sau a altor materiale similare. Pentru umbrirea suprafețelor vitrate se pot folosi obloanele de lemn sau vegetația. Se interzice utilizarea următoarelor elemente: geam bombat, geam reflectorizant, geam oglindă, rulouri exterioare neînglobate în zidăria casei, obloane din PVC sau metalice, goluri cu forme atipice (cerc, elipsă, triunghi, romb, poligon, etc.).
- Autorizarea executării construcțiilor și a amenajărilor care, prin amplasament, conformare, funcțiune, volumetrie și aspect exterior (conformare și amplasare goluri, raport plin-gol, materiale utilizate, învelitoare, paletă cromatică și altele) depreciază valorile specificului local și valoarea peisajului este interzisă.
- În cazul construcțiilor existente care se încadrează în specificul local, se recomandă păstrarea elementelor constructive valoroase și, pe cât posibil, repararea și conservarea la nivel cât mai extins, prin folosirea tehnologiilor tradiționale locale. Intervențiile realizate trebuie să poată fi reversibile, pentru a nu împiedica șansa unei intervenții viitoare, cu materiale și tehnologii noi, ce se pot dovedi benefice.
- Stilul arhitectural se va adapta specificului mediului rural. Toate fațadele clădirilor vor fi tratate cu aceeași grijă ca și fațada principală prin utilizarea unei palete cromatice armonioase și a unor materiale similare. Este interzisă amplasarea instalațiilor de climatizare pe fațadele vizibile din spațiul public.
- **Reclamele, firmele, inscripțiile, însemnele:** Amplasarea, forma, dimensiunile și categoriile de mijloace de publicitate permise astfel încât prin dimensiuni, formă sau amplasare să nu altereze caracteristicile arhitecturale și ambientale ale zonei. Amplasarea acestora se va face în așa fel încât să nu constituie elemente care obturează sau concurează cu elementele de fațadă (profilaturi, ferestre, streșini, etc.) și fără a disturba circulația pe domeniul public. Materialele recomandate sunt fier forjat, bronz, alamă, sticlă, lemn. Se interzice utilizarea materialelor iluminate strident, casetelor luminoase sau a altor materiale nespecifice. Dimensiunile panourilor vor fi specifice funcțiunilor pe care le anunță (maxim 1,20 x 0,60 m), iar acestea nu se vor amplasa mai sus de nivelul parterului. Amplasarea panourilor obligatorii de edificare a investițiilor se va alege astfel încât să nu obtureze imaginea de ansamblu a investiției.
- Față de prescripțiile generale de mai sus se pot accepta derogări pentru încadrarea în specificul arhitectural local.
- Intervențiile pe domeniul public vor trata integral suprafața publică (din gard în gard) și vor propune o abordare integrată prin oferirea unui spațiu public de calitate (realizarea de trotuare, spații de odihnă, spații verzi plantate și altele).

3.9. Condiții de echipare edilitară

- Toate clădirile vor fi racordate la rețelele tehnico-edilitare publice.
- Autorizarea executării construcțiilor care, prin dimensiunile și destinația lor, presupun cheltuieli de echipare edilitară ce depășesc posibilitățile financiare și tehnice ale investitorilor interesați, deținătorilor de rețele / instalații ori ale administrației publice locale, este interzisă.
- Se interzice montarea supraterană, pe domeniul public, a echipamentelor tehnice care fac parte din sistemele de alimentare cu apă, canalizare, energie electrică, termoficare, gaze naturale, telecomunicații și altele de această natură. În cazurile în care tehnic acest lucru nu este posibil, acestea vor fi realizate în incinte împrejmuite cu vegetație care să aibă rol de ecranare a acestora, pentru a menține estetica localității.
- Se interzice amplasarea rețelilor edilitare prevăzute pe stâlpi de iluminat public, pe plantații de aliniament, pe elemente de fațadă ale imobilelor ori pe alte elemente / structuri de această natură.
- Se recomandă echiparea clădirilor cu sisteme de furnizare a energiei regenerabile (generatoare solare, eoliene, geotermale, etc)
- **Apă potabilă, canalizare menajeră și canalizare pluvială:**
 - Autorizarea construcțiilor care necesită alimentare cu apă potabilă depinde de conectarea la rețeaua publică

CAPITOLUL V. PREVEDERI PRIVIND ZONELE ȘI SUBZONELE FUNCȚIONALE

de apă și canalizare menajeră.

- În absența rețelelor publice de apă și/sau canalizare menajeră, până la realizarea acestora, se vor adopta soluții de echipare în sistem individual care să respecte normele sanitare și de protecție a mediului, cum ar fi stații de epurare sau fose etanșe vidanjabile cu o capacitate minimă de 2 mc.
- Deversarea apelor uzate menajere pe domeniul public este interzisă.
- La parcelele cu o suprafață mai mare de 1000,00 mp, care nu au posibilitatea scurgerii apelor pluviale direct într-un emisar, se va prevedea un bazin subteran de minim 1,00 mc pentru stocarea apei pluviale în vederea reutilizării acesteia la irigații.
- Scurgerea apelor pluviale de pe acoperișuri direct pe domeniul public este interzisă.
- Delimitarea dintre rețeaua internă și cea publică se face la căminul de bransament, amplasat pe domeniul public lângă limita proprietății.
- Bransamentul/ racordarea de la/la rețeaua publică se execută exclusiv subteran, fără elemente supraterane, cu readucerea terenului afectat la stadiul inițial, respectând estetica spațiului public și normele locale.
- **Energie electrică, telefonie, internet, CATV, gaze naturale:**
 - Racordurile la rețelele de energie electrică, telefonie, internet, CATV și gaze naturale se vor realiza subteran, până la limita de proprietate, în conformitate cu reglementările tehnice.
 - Împrejmuirea va fi prevăzută cu incinte sau nișe pentru pozarea cablurilor și a tablourilor de vizitare (contoare), fără ca acestea să afecteze circulația publică.
 - Se interzice montarea pe fațadele vizibile din spațiul public a echipamentelor de climatizare, a tubulaturii de evacuare a gazelor arse, a conductelor, cablurilor și a antenelor TV. Contoarele de gaze și energie trebuie amplasate în nișe sau pe fațade, dar fără a depăși limita de proprietate.
- **Salubritate:**
 - Imobilele vor fi prevăzute cu un spațiu interior parcelei, recomandabil cu acces public, destinat colectării deșeurilor menajere dotat cu pubele. Platformele publice destinate depozitării deșeurilor menajere vor fi amenajate la distanța de minim 10,00 m de ferestrele locuințelor, împrejmuite și impermeabilizate.
 - Depozitarea gunoiului de grajd se poate realiza pe platforme individuale (gospodărești) impermeabile, cu respectarea normelor în vigoare privind sănătatea populației, sanitar-veterinare și siguranța alimentelor, mediul, la o distanță de minim 50,00 m față de locuințe și sursele de apă potabilă.

3.10. Spații verzi

- Suprafața spațiilor libere din incinte vor fi înierbate/plantate și amenajate în procent de minim 20% din suprafața totală a parcelei.
- Terenul rămas liber în urma retragerii față de aliniament va fi tratat ca și grădină de fațadă în proporție de minim 20% și va fi amenajat cu vegetație.
- Se recomandă utilizarea vegetației specifice locale. Se vor planta specii locale de arbori și pomi și se va evita plantarea de specii exogene.
- Spațiile verzi publice și locurile de joacă pentru copii vor fi amenajate și echipate cu mobilier urban specific. Elementele de mobilier exterior amplasate în spațiul public se vor realiza cu preponderență din materiale naturale (lemn, piatră). Nu se vor folosi materiale ca metale strălucitoare (inox) sau alte materiale nespecifice (rășini, PVC, mase plastice, fibră de sticlă).
- Pavimente exterioare se vor realiza din materiale locale și naturale (piatră, lemn, cărămidă). Se interzice fixarea elementelor de pavaj în beton și impermeabilizarea suprafeței prin platforme și alei turnate din beton sau asfalt, precum și utilizarea materialelor care au în compoziție ciment, asfalt sau rășini sintetice. Se va asigura panta pentru scurgerea apelor pluviale. Aleile carosabile vor fi pietruite și/sau înierbate. Culorile folosite vor fi cele ale materialelor naturale, nu se vor utiliza pigmenți tari și nespecfici.

3.11. Împrejmuiiri

- Împrejmuirile vor fi de maxim 2,00 m.
- Împrejmuirea se va realiza din materiale naturale (piatră, cărămidă, lemn, nuiele, metal, plasă de sârmă, etc.) și va respecta tipologia locală specifică. Se va păstra aspectul natural al materialelor în ceea ce privește textura și culoarea. Este interzisă utilizarea de materiale plastice (polycarbonat, plexiglas, PVC, etc.).
- Porțile de acces pe parcelă se vor deschide spre interiorul parcelei sau în planul împrejmuirii. Împrejmuirile vor putea fi dublate de garduri vii. Împrejmuirile parcelelor de colț vor fi obligatoriu transparente.
- Realizarea împrejmuirii pe limita de proprietate se va face în conformitate cu Codul Civil.
- Se vor respecta reglementările generale cuprinse în *Capitolul III.5. Reguli cu privire la amplasarea de parcaje*,

spații verzi și împrejurimi, Articolul 36: Împrejurimi.

4. POSIBILITĂȚI MAXIME DE UTILIZARE A TERENULUI

4.1. Procentul de ocupare al terenului

- P.O.T. maxim admis: 50%

4.2. Coeficientul de utilizare al terenului

- C.U.T. maxim admis: 1,0

ID – ZONĂ UNITĂȚI INDUSTRIALE ȘI DE DEPOZITARE

ID – Unități industriale și de depozitare

1. CARACTERUL SUBZONEI

- Subzona se compune din terenurile ocupate cu activități productive de bunuri și servicii, cuprinzând activități manageriale, pentru industrie, distribuție și comercializare, activități de mică industrie, activități industriale nepoluante, industrie alimentară, industrie artizanală, industrie ușoară, depozite, anexe complementare sau care susțin activitatea de bază și infrastructura tehnico-edilitară necesară funcționării acestora.

2. UTILIZARE FUNCȚIONALĂ

2.1. Utilizări admise

- Funcțiuni industriale și de depozitare (unități de producție industrială cu dotările aferente, hale de producție, prelucrare sau asamblare în care se desfășoară activități productive, unități/hale de depozitare, activități de manufacturiere, centre de distribuție, bază logistică, autobază, garaj și atelier de întreținere tehnică a mijloacelor de transport rutier, terminal de mărfuri și altele);
- Producție industrială mică și medie cu impact nesemnificativ sau redus asupra mediului, de regulă valorificând materii prime locale, care nu necesită transporturi grele și nu utilizează spațiul vizibil din circulațiile publice și parcelele adiacente pentru depozitare și producție, cu excepția activităților atractive pentru turiști.
- Funcțiuni complementare activității industriale de bază (administrative (sediu administrativ, sedii de birouri, spații și anexe destinate personalului și altele), de cercetare, sociale, financiar-bancare, comerciale (comerț engros, etc.), funcțiuni de agrement și altele);
- Incubatoare de afaceri, sedii / puncte de lucru pentru microîntreprinderi, întreprinderi mici și mijlocii ce desfășoară activități complexe bazate pe producția de tip industrial sau cvasiindustrial - administrative, de depozitare, comerciale și altele;
- Poli tehnologici;
- Extinderi, mansardări, reconfigurări, reutilizări ale construcțiilor existente;
- Amenajări și lucrări tehnico-edilitare aferente funcțiunii de bază și funcțiunilor complementare precum: locuri de joacă pentru copii și spații de odihnă, spații verzi publice, scuaruri, echipamente pentru dotări tehnico-edilitare, spații de colectare a deșeurilor, amenajări și construcții pentru circulații pietonale și carosabile, modernizarea și reabilitarea drumurilor, parcaje publice la sol și în clădiri și alte amenajări destinate spațiului public.

2.2. Utilizări admise cu condiționări

- Locuințe de serviciu, cu următoarele condiții:
 - Să nu depășească un procent de 10% din suprafața desfășurată a funcțiunii principale;
 - Să fie destinate exclusiv angajaților, acordate în condițiile contractului de muncă, potrivit prevederilor legale;
- Activitățile actuale vor fi permise în continuare cu condiția diminuării cu cel puțin 50% a poluării actuale în termen de 3 ani;
- Depozitarea de deșeuri industriale, tehnologice, cu condiția amplasării doar în spații special amenajate conform normelor de protecția mediului în vigoare;
- Construcții, amenajări, instalații cu caracter temporar, doar cu scopul găzduirii evenimentelor social-culturale, cu condiția ca evenimentul să nu depășească 45 de zile;
- În cazul conversiei funcționale se recomandă reabilitarea și adaptarea clădirilor industriale abandonate;
- În zona drumurilor publice, cuprinzând ampriza, fâșiile de siguranță și fâșiile de protecție, se pot autoriza, în condițiile stabilite prin avizul/autorizația administratorului drumului:
 - Rețele și instalații tehnico-edilitare necesare funcționării drumului (canalizare pluvială și drenaje, iluminat public, semnalizări luminoase rutiere, rețea de stropit spații verzi, rețea energetică pentru transportul în comun, stâlpi pentru telecomunicații și altele asemenea);
 - Rețele și instalații tehnico-edilitare, precum rețelele de distribuție sau colectare pentru apă, energie

electrică, telefonie, gaze, termoficare și canalizare pluvială, posturi de transformare, cămine și aerisiri, hidranți, stații de pompare, guri de scurgere și altele asemenea;

- Stații de alimentare cu energie electrică, panouri fotovoltaice și alte instalații pentru energie regenerabilă;
- Construcții și panouri publicitare;
- Clădirile sau părțile de clădiri existente ce nu se încadrează în prevederile prezentului regulament nu vor putea fi amplificate, ci doar menținute în parametrii actuali;
- Parcelarea terenurilor este posibilă cu respectarea prevederilor din „Condiții de acces și circulație” și din „Caracteristici ale parcelelor”.

2.3. Utilizări interzise

- Orice utilizări care nu se încadrează la „utilizări admise” și „utilizări admise cu condiționări”.
- Locuințe de orice tip, cu excepția locuințelor de serviciu admise cu condiționările prevăzute la punctul 2.2.
- Lucrări de terasamente și sistematizare verticală de natură să afecteze amenajările din spațiile publice sau de pe parcelele adiacente.

3. CONDIȚII DE AMPLASARE, ECHIPARE ȘI CONFORMARE A CONSTRUCȚIILOR

3.1. Caracteristici ale parcelelor

- Se consideră construibile parcelele care îndeplinesc cumulativ următoarele condiții:
 - Suprafața minimă a parcelei să fie mai mare sau egală cu **3000,00 mp**;
 - Frontul la stradă să fie de minim **50,00 m**;
 - Adâncimea să fie mai mare sau cel puțin egală cu lățimea parcelei;
 - Parcela să aibă formă regulată.

3.2. Amplasarea construcțiilor față de aliniament

- Construcțiile se vor retrage cu minim **8,00 m** față de aliniament, cu respectarea unor retrageri de minim 13,00 m din axul drumului național, de minim 12,00 m din axul drumului județean, de minim 10,00 m din axul drumului comunal și de minim 8,00 m în cazul altor drumuri, conform avizului administratorului drumului.
- Construcțiile se vor retrage cu cel puțin **15,00 m** față de locuințe.
- În cazul parcelelor de colț alinierea se va considera față de ambele laturi ale parcelei care se învecinează cu spațiul public.

3.3. Amplasarea construcțiilor față de limitele laterale și posterioare ale parcelei

- Construcțiile se vor retrage de la limitele laterale ale parcelei cu o distanță mai mare sau egală cu jumătate din înălțimea construcției măsurată la cornișă sau atic în punctul cel mai înalt, dar nu mai puțin de **5,00 m**.
- În cazul parcelelor de colț limitele opuse laturilor care se învecinează cu spațiul public vor fi considerate limite laterale, parcelele neavând limită posterioară.
- Construcțiile se vor retrage față de limita posterioară de proprietate cu minim înălțimea construcției, măsurată la cornișă sau atic, în punctul cel mai înalt, dar nu mai puțin de **5,00 m**.
- Construcțiile se vor retrage cu cel puțin **15,00 m** față de locuințe.

3.4. Amplasarea construcțiilor unele față de altele pe aceeași parcelă

- Distanța minimă dintre două construcții aflate pe aceeași parcelă va fi egală cu minim jumătate din înălțimea construcției mai înalte, măsurată la cornișă sau atic, în punctul cel mai înalt, dar nu mai puțin de **5,00 m**.
- Se va respecta normele de securitate la incendiu cu privire la amplasarea construcțiilor pe parcelă și respectarea distanțelor între clădiri în funcție de gradul de rezistență la foc, conform Normativului privind securitatea la incendiu a construcțiilor - Indicativ P118/1 – 2025.

3.5. Condiții de acces și circulație

- Autorizarea executării construcțiilor este permisă numai dacă există posibilitatea de acces la drumurile publice, direct sau prin servitute, conform destinației construcției. Caracteristicile acceselor la drumurile publice trebuie să permită intervenția mijloacelor de stingere a incendiilor. Pentru toate parcelele este obligatorie asigurarea accesului carosabil din minim un drum public, cu o lățime minimă de 4,00 m, în mod direct sau prin servitute de trecere legal instituită, conform Codului Civil, peste maxim o parcelă.
- Se vor respecta prevederile din cadrul *Capitolului III.2 Reguli cu privire la asigurarea acceselor obligatorii, Art. 26. Accese carosabile*, cu respectarea Regulamentului General de Urbanism aprobat prin HG nr. 525 din 27.06.1996, Anexa nr. 4-Accese carosabile, conform destinației construcțiilor prevăzute în ”Utilizări admise” și ”Utilizări admise cu condiționări”;

CAPITOLUL V. PREVEDERI PRIVIND ZONELE ȘI SUBZONELE FUNCȚIONALE

- Amenajarea accesului la proprietate din zona drumurilor publice se va realiza în conformitate cu avizul administratorului drumului.
- Accesele carosabile se vor realiza, acolo unde e posibil, de pe arterele de circulație de rang inferior. Se recomandă realizarea acceselor prin bretele speciale de dublare a arterelor principale de circulație. Este interzisă desființarea bretelelor speciale de acces existente sau înlocuirea lor cu parcaje.
- Se vor prevedea, de regulă, accese carosabile / pietonale separate pentru personal, vizitatori, tehnologice (ultimele dimensionate pentru trafic greu).
- În zonele de acces carosabil pe parcelă se va asigura, în afara circulațiilor publice, spațiul necesar staționării și manevrării autovehiculelor care așteaptă intrarea în incintă.

3.6. Staționarea autovehiculelor

- Staționarea autovehiculelor și atelajelor se va face exclusiv în interiorul parcelei, la o distanță de minim 5,00 m față de ferestrele locuințelor.
- Pentru funcțiunile cu acces public se acceptă amenajarea în zona drumurilor publice a unor spații de staționare pentru vizitatori, în conformitate cu avizul administratorului drumului.
- Necesarul de parcaje se va dimensiona în conformitate cu prevederile din cadrul *Capitolului III.2 Reguli cu privire la asigurarea acceselor obligatorii, Art. 34. Parcaje*, cu respectarea Regulamentului General de Urbanism aprobat prin HG nr. 525 din 27.06.1996, Anexa nr. 5, conform destinației construcțiilor.
- Platformele pentru autovehicule vor fi dalate, pietruite și/sau înierbate.

3.7. Înălțimea maximă a construcțiilor

- Regimul de înălțime maxim admis este:
Parter + 3 Etaje (**P+3E**);
- Înălțimea maximă admisă a construcțiilor, măsurată la cornișă sau atic, în punctul cel mai înalt, nu va depăși **15,00 m**.
- Niciun element al construcțiilor sau instalațiilor nu va depăși un plan virtual paralel cu terenul situat la **20,00 m** de cotele pe înălțime existente ale terenului.

3.8. Aspectul exterior al construcțiilor

- **Volumetria** clădirilor va fi simplă, lipsită de elemente parazitare.
- **Acoperișul:** Se încurajează realizarea de acoperișuri terasă înierbate. În cazurile în care configurația terenului o permite și sunt necesare soluții speciale de integrare în peisaj se acceptă și acoperișuri de tip șarpantă în două ape, cu pante de 20-30 de grade. Culoarele învelitorilor vor respecta specificul local, fiind cât mai apropiate de cele naturale, specifice zonei. Se interzice utilizarea culorilor stridente și atipice specificului local (albastru, antracit, verde, roșu aprins, etc.). Elementele de captare a apelor pluviale vor fi realizate preponderent din tablă. Este interzisă folosirea de elemente din PVC sau polietilenă amplasate suprateran. Se interzice utilizarea unor decorațiuni sau finisaje din tablă lucioasă, inox sau alte materiale similare. Se admite instalarea de panouri fotovoltaice pe acoperiș cu încadrarea în înălțimea maximă admisă.
- **Raportul plin-gol:** Pentru fațadele vizibile din spațiul public raportul plin - gol va fi cât mai apropiat de cel predominant în zonă.
- **Materialele de finisaje:** Materialele de finisaje pentru fațade vor fi de factură modernă. La construcțiile noi se interzice utilizarea inoxului, baluștrilor din beton sau piatră, precum și a materialelor care conțin azbest sau poliesteri. Se interzice aplicarea pe soclu a tencuielilor pe bază de ciment, a tencuielilor decorative mozaicate sau a simlipietrei și a plăcilor ceramice. Se interzice placarea pereților cu materiale ceramice glazurate, materiale pe bază de azbest, poliesteri, PVC sau altele similare.
- **Cromatică:** Culoarele utilizate vor fi pastelate, deschise, apropiate de cele naturale, specifice zonei, fiind recomandată utilizarea cu precădere a pigmentilor naturali. Se interzice folosirea culorilor saturate, stridente (roz, oranj, roșu, galben, etc.). Materialele lăsate aparente, precum piatra și cărămida, nu vor fi vopsite, putând fi doar văruite în alb sau alte culori specifice zonei.
- **Tâmplăriile:** Feroneria va avea culori discrete, nestrălucitoare, fiind interzisă utilizarea inoxului lucios sau a altor materiale similare. Se interzice utilizarea următoarelor elemente: geam bombat, geam reflectorizant, geam oglindă, rulourile exterioare neînglobate în zidărie, obloanele din PVC sau metalice, goluri cu forme atipice (cerc, elipsă, triunghi, romb, poligon, etc.).
- Autorizarea executării construcțiilor și a amenajărilor care, prin amplasament, conformare, funcțiune, volumetrie și aspect exterior (conformare și amplasare goluri, raport plin-gol, materiale utilizate, înveliitoare, paletă cromatică și altele) depreciază valorile specificului local și valoarea peisajului este interzisă.
- Stilul arhitectural se va adapta specificului mediului rural. Toate fațadele clădirilor vor fi tratate cu aceeași grijă

ca și fațada principală prin utilizarea unei palete cromatice armonioase și a unor materiale similare. Este interzisă amplasarea instalațiilor de climatizare pe fațadele vizibile din spațiul public.

- **Reclamele, firmele, inscripțiile, însemnele:** Amplasarea, forma, dimensiunile și condițiile pe care trebuie să le respecte mijloacele publicitare de promovare se va face în conformitate cu regulamentul local specific. Amplasarea acestora se va face în așa fel încât să nu constituie elemente care obturează sau concurează cu elementele de fațadă (profilaturi, ferestre, streșini, etc.) și fără a disturba circulația pe domeniul public. Se interzice amplasarea în spațiul public a elementelor care nu asigură o înălțime utilă de trecere pietonală de minim 2,50 m. Materialele recomandate sunt fier forjat, bronz, alamă, sticlă, lemn. Pentru evitarea poluării luminoase se interzice utilizarea materialelor iluminate strident, a casetelor luminoase sau a altor materiale nespecifice. Dimensiunile panourilor vor fi specifice funcțiunilor pe care le anunță (maxim 1,20 x 0,60 m) și nu se vor amplasa mai sus de nivelul parterului. Amplasarea panourilor obligatorii de edificare a investițiilor se va alege astfel încât să nu obtureze imaginea de ansamblu a investiției.

3.9. Condiții de echipare edilitară

- Toate clădirile vor fi racordate la rețelele tehnico-edilitare publice.
- Autorizarea executării construcțiilor care, prin dimensiunile și destinația lor, presupun cheltuieli de echipare edilitară ce depășesc posibilitățile financiare și tehnice ale investitorilor interesați, deținătorilor de rețele / instalații ori ale administrației publice locale, este interzisă.
- Se interzice montarea supratcrană, pe domeniul public, a echipamentelor tehnice care fac parte din sistemele de alimentare cu apă, canalizare, energie electrică, termoficare, gaze naturale, telecomunicații și altele de această natură. În cazurile în care tehnic acest lucru nu este posibil, acestea vor fi realizate în incinte împrejmuite cu vegetație care să aibă rol de ecranare a acestora, pentru a menține estetica localității.
- Se interzice amplasarea rețelilor edilitare prevăzute pe stâlpi de iluminat public, pe plantații de aliniament, pe elemente de fațadă ale imobilelor ori pe alte elemente / structuri de această natură.
- Se recomandă echiparea clădirilor cu sisteme de furnizare a energiei regenerabile (generatoare solare, eoliene, geotermale, etc)
- **Racorduri și bransamente la rețelele edilitare existente:**
 - Autorizarea executării construcțiilor este condiționată de asigurarea racordării și/sau bransării acestora la rețelele existente
 - În lipsa acestora, se vor asigura soluții de echipare în sistem individual care să respecte normele sanitare și de protecție a mediului,
 - Este interzisă realizarea racordării la rețeaua publică de apă în lipsa bransamentului la rețeaua publică de canalizare sau în lipsa unei soluții locale de tratare a apelor uzate menajere prin stații de epurare sau fose etanșe vidanjabile care să corespundă cerințelor.
 - Deversarea apelor uzate pe domeniul public este interzisă. Contoarele vor fi obligatoriu amplasate în nișele prevăzute în planul împrejmuirii. Prescripțiile se aplică în mod corespunzător și rețelilor de gaze naturale.
 - Delimitarea dintre rețeaua internă și cea publică se face la căminul de bransament, amplasat pe domeniul public lângă limita proprietății.
 - Bransamentul/ racordarea de la/la rețeaua publică se execută exclusiv subteran, fără elemente supratcrane, cu readucerea terenului afectat la stadiul inițial, respectând estetica spațiului public și normele locale.
 - Împrejmuirea va fi prevăzută cu incinte sau nișe pentru pozarea cablurilor și a tablourilor de vizitare (contoare), fără ca acestea să afecteze circulația publică.
- **Apele pluviale:**
 - Construcțiile vor fi echipate cu sisteme de colectare a apelor pluviale conform prevederilor din Codul Civil privind picătura streșinii. Se va prevedea un bazin subteran de minim 1,00 mc pentru stocarea apei pluviale în vederea reutilizării acesteia la irigații.
- **Instalații și echipamente:**
 - Se interzice montarea pe fațada către stradă a echipamentelor de climatizare, a tubulaturii de evacuare a gazelor arse și a antenelor TV.
 - Vor fi prevăzute platforme destinate colectării deșeurilor, cu respectarea normelor în vigoare privind sănătatea populației, sanitar-veterinare și siguranța alimentelor, mediul, la o distanță de minim 50,00 m față de locuințe și sursele de apă potabilă.

3.10. Spații verzi

- Suprafața spațiilor libere din incinte vor fi înierbate/plantate și amenajate (inclusiv fâșii plantate de protecție) în procent de minim 30% din suprafața totală a parcelei.
- Suprafețele libere neocupate cu circulații, parcaje și platforme funcționale vor fi plantate cu un arbore la fiecare

CAPITOLUL V. PREVEDERI PRIVIND ZONELE ȘI SUBZONELE FUNCȚIONALE

200 mp.

- Se recomandă utilizarea vegetației specifice locale. Se vor planta specii locale de arbori și pomi și se va evita plantarea de specii exogene. Plantarea arborilor va fi în concordanță cu prevederile Codului Civil.
- Spațiile verzi publice vor fi amenajate și echipate cu mobilier urban specific. Elementele de mobilier exterior amplasate în spațiul public se vor realiza cu preponderență din materiale naturale (lemn, piatră). Nu se vor folosi materiale ca metale strălucitoare (inox) sau alte materiale nespecifice (rășini, PVC, mase plastice, fibră de sticlă).
- În cazul pavimentelor exterioare se va asigura panta pentru scurgerea apelor pluviale și îndepărtarea acestora de construcții concomitent cu dirijarea către spațiile verzi. Aleile carosabile vor fi dalate, pietruite și/sau înierbate. Culorile folosite vor fi cele ale materialelor naturale, nu se vor utiliza pigmenți tari și nespecfici.

3.11. Împrejmuiri

- Realizarea împrejmuirii pe limita de proprietate se va face în conformitate cu Codul Civil, cu acordul vecinului.
- Porțile de acces pe parcelă se vor deschide spre interiorul parcelei sau în planul împrejmuirii. Împrejmuirile vor putea fi dublate de garduri vii.
- Se va păstra aspectul natural al materialelor în ceea ce privește textura și culoarea. Este interzisă utilizarea de materiale plastice (policarbonat, plexiglas, PVC, etc.).
- Se vor respecta reglementările generale cuprinse în *Capitolul III.5. Reguli cu privire la amplasarea de parcaje, spații verzi și împrejmuiri, Articolul 36: Împrejmuiri.*

4. POSIBILITĂȚI MAXIME DE UTILIZARE A TERENULUI

4.1. Procentul de ocupare al terenului

- P.O.T. maxim admis: 60%

4.2. Coeficientul de utilizare al terenului

- C.U.T. maxim admis: 2,4 - Se va respecta un coeficient volumetric de utilizare al terenului ce nu depășește 9 mc/mp de teren).

A – ZONĂ UNITĂȚI AGROZOOOTEHNICE

A1 – Unități agrozootehnice

1. CARACTERUL SUBZONEI

- Subzona cuprinde terenurile destinate activităților economice de tip agrozootehnic al căror principal obiect de activitate este cultura plantelor și/sau creșterea animalelor, industriei alimentare, industriei artisanale, industriei ușoare, depozitelor aferente activității agrozootehnice, prestărilor de servicii complementare sau care susțin activitatea de bază și infrastructurii tehnico-edilitare necesare funcționării acestora.

1.1. Condiționări specifice

- Autorizația de construire pentru construcții ce adăpostesc funcțiuni care produc disconfort și riscuri asupra sănătății populației, pentru care nu au fost prevăzute zone de protecție în prezenta documentație de urbanism sau în alte documentații de urbanism în vigoare, se va realiza pe baza unei documentații de urbanism, aprobate conform legii.
- Se vor elabora studii de impact pentru toate obiectivele pentru care legislația în vigoare impune această obligativitate.
- În zonele de protecție sanitară, instituite pentru a evita repercusiuni asupra stării de sănătate a populației rezidente din jurul obiectivului, delimitate conform prevederilor legale, autorizarea lucrărilor se va face cu respectarea restricțiilor specifice, conform cadrului legal în vigoare, cu condiția obținerii în prealabil a avizului favorabil al Direcției de Sănătate Publică de la nivelul județului. În scopul autorizării obiectivelor pentru care legislația în vigoare instituie obligativitatea elaborării de studii de impact, se vor elabora și aproba studii de impact conform cadrului legal în vigoare.

2. UTILIZARE FUNCȚIONALĂ

2.1. Utilizări admise

- Exploatații și ferme agrozootehnice încadrate conform legii ca exploatații specializate:
 - Culturi (culturi de câmp, horticultură, culturi permanente),
 - Exploatații specializate - producție animală (creșterea animalelor erbivore, creșterea animalelor granivore și altele), exploatații mixte (culturi mixte, exploatații mixte de creștere a animalelor, exploatații mixte de culturi și creșterea animalelor, exploatații neclasificate);
- Funcțiuni agricole și agrozootehnice:
 - Unități economice agricole, agrozootehnice, mixte;
 - Construcții cu funcțiunea de anexe gospodărești ale exploatațiilor agricole (silozuri pentru furaje, magazii, șoproane, silozuri pentru depozitarea și conservarea semințelor de consum, platformele și spațiile de depozitare a produselor agricole primare, sere, solare, răsadnițe și ciupercării, îngrășăminte minerale sau naturale, adăposturi pentru animale, ferme de animale, garaje pentru mașini agricole, utilaje, ateliere), centre de colectare și prelucrare și altele);
- Funcțiuni complementare activității agricole sau agrozootehnice de bază (administrative (sediu administrativ, sedii de birouri, spații și anexe destinate personalului și altele), de cercetare, sociale, comerciale (comerț engros sau cu amănuntul, alimentație publică), industriale și de depozitare (unități de producție industrială cu dotările aferente, hale de producție, prelucrare sau asamblare în care se desfășoară activități productive, unități/hale de depozitare, activități de manufacturiere, centre de distribuție și altele), spații de agrement și altele);
- Amenajări și lucrări tehnico-edilitare aferente funcțiunii de bază și funcțiunilor complementare precum: spații de odihnă, spații verzi publice, scuaruri, echipamente tehnico-edilitare, spații de colectare a deșeurilor, amenajări și construcții pentru circulații pietonale și carosabile, modernizarea și reabilitarea drumurilor, parcaje publice la sol și în clădiri și alte amenajări destinate spațiului public.

2.2. Utilizări admise cu condiționări

- Se admit locuințe și funcțiuni de agrement, doar pentru angajații unităților agricole sau agrozootehnice;
- Se admite depozitarea de deșeuri tehnologice doar în spații special amenajate conform normelor de protecția mediului în vigoare;

CAPITOLUL V. PREVEDERI PRIVIND ZONELE ȘI SUBZONELE FUNCȚIONALE

- Clădirile sau părțile de clădiri existente care nu se încadrează în prevederile prezentului regulament nu vor putea fi amplificate, ci doar menținute în parametrii actuali.
- Funcțiunile agrozootehnice au obligația conformării la cerințele sanitar-veterinare și de sănătate prin realizarea unui studiu de impact asupra sănătății populației care să stabilească zona de protecție sanitară necesară, dacă legislația în vigoare o impune.

2.3. Utilizări interzise

- Orice alte utilizări decât cele enunțate la utilizări admise și utilizări admise cu condiționări sau asimilabile acestora;
- Exploatații și ferme agrozootehnice, construcții cu funcțiunea de anexe gospodărești ale acestora care nu asigură zona de protecție sanitară și/sau creează disconfort pentru locuințe și/sau alte perimetre protejate;
- Orice tipuri de lucrări, amenajări, instalații care pun în pericol sau pot să deterioreze lacurile, lacurile de acumulare, cursurile de apă, digurile, canalele, barajele și alte lucrări hidrotehnice sau de îmbunătățiri funciare;
- Facilități sau instalații care pot prezenta pericole grave sau un inconvenient pentru vecinătate, în timpul funcționării lor normale și în caz de incident sau accident;
- Orice activitate sau lucrare care să conducă la deteriorarea calității apei;
- Lucrări de terasamente și sistematizare verticală de natură să afecteze amenajările din spațiile publice sau de pe parcelele adiacente;
- Desființarea sau alterarea lucrărilor de îmbunătățiri funciare;
- Realizarea de iazuri și a altor amenajări de retenție a apelor fără avizul A.N. Apele Române;
- Reparația capitală, restructurarea, amplificarea (mansardarea, etajarea, extinderea în plan) în orice scop a clădirilor provizorii sau parazitare.

3. CONDIȚII DE AMPLASARE, ECHIPARE ȘI CONFORMARE A CONSTRUCȚIILOR

- Amplasarea, orientarea și configurarea construcțiilor se vor înscrie în tipologia specifică funcțiunii și vor respecta atât prevederile Codului Civil, cât și legislația specifică aplicabilă funcțiunii. Clădirile sau părțile de clădiri existente ce nu se încadrează în prevederile prezentului regulament nu vor putea fi amplificate, ci doar menținute în parametrii actuali.

3.1. Caracteristici ale parcelelor

- Se consideră construibile parcelele care îndeplinesc cumulativ următoarele condiții:
 - Suprafața minimă a parcelei să fie mai mare sau egală cu **1000,00 mp**;
 - Frontul la stradă să fie de minim **18,00 m**.
- Față de condițiile de mai sus se admit abateri de până la 10%.
- Se permit operațiuni de divizare sau comasare a parcelelor, cu condiția respectării fluxurilor tehnologice existente și asigurării accesului public nestingerit al mașinilor de intervenție.
- Construcțiile existente amplasate pe parcele care nu îndeplinesc condițiile de mai sus vor putea fi reabilite / modernizate fără a putea fi extinse în afara volumului existent.

3.2. Amplasarea construcțiilor față de aliniament

- Construcțiile se vor retrage cu minim **8,00 m** față de aliniament, cu respectarea unor retrageri de minim 13,00 m din axul drumului național, de minim 12,00 m din axul drumului județean, de minim 10,00 m din axul drumului comunal și de minim 8,00 m în cazul altor drumuri, conform avizului administratorului drumului.
- În cazul parcelelor de colț alinierea se va considera față de ambele laturi ale parcelei care se învecinează cu spațiul public.
- Față de prescripțiile de mai sus se admit derogări pe baza unei documentații de urbanism elaborate, avizate și aprobate conform cadrului legal în vigoare.

3.3. Amplasarea construcțiilor față de limitele laterale și posterioare ale parcelei

- Construcțiile se vor retrage față de toate limitele laterale și față de limita posterioară cu minim **6,00 m**. În cazul în care limita/ele se învecinează cu locuințe, construcțiile se vor retrage cu minim **18,00 m**.
- În cazul parcelelor de colț limitele opuse laturilor care se învecinează cu spațiul public vor fi considerate limite laterale, parcelele neavând limită posterioară.

3.4. Amplasarea construcțiilor unele față de altele pe aceeași parcelă

- Amplasarea construcțiilor unele față de altele în cadrul aceleiași parcele se va face, în funcție de caracteristicile și destinația acestora, cu respectarea distanțelor prevăzute în normele de sănătatea populației, sanitar-veterinare și stingerea incendiilor, în vigoare.

- Anexele gospodărești care constituie surse de poluare vor fi amplasate cu respectarea distanțelor prevăzute în normele de sănătatea populației și sanitar-veterinare în vigoare.
- Se vor respecta normele de securitate la incendiu cu privire la amplasarea construcțiilor pe parcelă și respectarea distanțelor între clădiri în funcție de gradul de rezistență la foc, conform Normativului privind securitatea la incendiu a construcțiilor - Indicativ P118/1 – 2025.

3.5. Condiții de acces și circulație

- Autorizarea executării construcțiilor este permisă numai dacă există posibilitatea de acces la drumurile publice, direct sau prin servitute peste alte parcele cu aceeași zonificare funcțională sau situate în extravilan. Nu se permite realizarea accesului prin servitute pe parcele cu destinația de locuire.
- Se vor respecta prevederile din cadrul *Capitolului III.2 Reguli cu privire la asigurarea acceselor obligatorii, Art. 26. Accese carosabile*, cu respectarea Regulamentului General de Urbanism aprobat prin HG nr. 525 din 27.06.1996, Anexa nr. 4-Accese carosabile, conform destinației construcțiilor prevăzute în ”Utilizări admise” și ”Utilizări admise cu condiționări”;
- Pentru toate obiectivele cu acces public se vor asigura accese pietonale adaptate persoanelor cu dizabilități, conform normelor în vigoare.
- Amenajarea accesului la proprietate din zona drumurilor publice se va realiza în conformitate cu avizul administratorului drumului.
- Rampele de acces la locurile de parcare din interiorul parcelelor nu vor produce nicio modificare la nivelul trotuarului, cu excepția teșiturii bordurii.
- Pentru toate categoriile de construcții și amenajări se vor asigura accese pentru intervenții în caz de incendiu, dimensionate conform normelor pentru trafic greu.

3.6. Staționarea autovehiculelor

- Staționarea autovehiculelor se va face exclusiv în interiorul parcelei prin amenajarea a minim un loc de parcare pentru autovehicule. Construcțiile cu funcțiuni productive vor fi prevăzute suplimentar cu minim un loc de parcare / garare pentru utilaje și platforme de încărcare / descărcare.
- Se acceptă amenajarea în zona drumurilor publice a unor spații de staționare pentru vizitatori, în conformitate cu avizul administratorului drumului.
- Platformele pentru autovehicule vor fi pietruite și/sau înierbate.
- Necesarul de parcaje se va dimensiona în conformitate cu prevederile din cadrul *Capitolului III.2 Reguli cu privire la asigurarea acceselor obligatorii, Art. 34. Parcaje*, cu respectarea Regulamentului General de Urbanism aprobat prin HG nr. 525 din 27.06.1996, Anexa nr. 5, conform destinației construcțiilor.

3.7. Înălțimea maximă a construcțiilor

- Regimul de înălțime maxim admis este:
 - Parter + Mansardă (P+M);
- Înălțimea maximă a construcțiilor, măsurată în punctul cel mai înalt, nu va depăși **10,00 m**. Niciun element al construcțiilor sau instalațiilor nu va depăși un plan virtual paralel cu terenul situat la 14,00 m de cotele pe înălțime existente ale terenului. Prin excepție, se pot admite variații generate de asigurarea echipamentelor și fluxului tehnologic în limita a maxim 2,00 m inclusiv (coșurile de fum, antenele și alte instalații tehnice specifice funcțiunii)

3.8. Aspectul exterior al construcțiilor

- Autorizarea executării construcțiilor și a amenajărilor care, prin amplasament, conformare, funcțiune, volumetrie și aspect exterior (conformare și amplasare goluri, raport plin-gol, materiale utilizate, învelitoare, paletă cromatică și altele) depreciază valorile specificului local și valoarea peisajului, deteriorează relieful și vegetația și intră în contradicție cu aspectul general al zonei este interzisă, autoritatea publică având dreptul de a refuza emiterea de autorizații de construire în asemenea cazuri. În cazul construcțiilor amplasate pe terenuri în pantă, acestea vor ține cont de relieful existent și se vor conforma la acesta prin minimizarea rambleurilor și debleurilor, rampelor și scărilor. Arhitectura clădirilor va exprima caracterul programului și se va subordona nevoii de încadrare în peisaj.
- **Volumetria:** Volumetria construcțiilor va fi echilibrată și se va încadra în tipologia locului. Se interzic volumele nespecifice, ieșite din scara locului, atipice zonei sau cele care depreciază peisajul .
- **Acoperișurile:** Acestea vor avea o formă simplă, de tip șarpantă cu două, patru sau mai multe ape, cu pante

CAPITOLUL V. PREVEDERI PRIVIND ZONELE ȘI SUBZONELE FUNCȚIONALE

egale, având streșinile și coamele orizontale. În cazurile în care configurația terenului o permite și sunt necesare soluții speciale de integrare în peisaj se acceptă și acoperișuri tip terasă cu pantă mică, de minim 2%, cu condiția ca învelitoarea să fie din strat înierbat cu vegetație locală. Se interzice realizarea de acoperișuri cu pante inegale, excepție făcând aruncătorile, lucarnele și zonele unde aceste acoperișuri definesc specificul local. Învelitoarea va fi realizată din țiglă ceramică, țiglă de beton, țiglă metalică cu acoperire de piatră naturală, plăci de fibrociment, șindrilă, paie, stuf sau tablă fâltuită, fiind interzisă realizarea învelitorilor din țiglă metalică (tablă), azbociment, membrană bituminoasă sau alte materiale sintetice. Culorile învelitorilor vor respecta specificul local, fiind cât mai apropiate de cele naturale, specifice zonei. Se interzice utilizarea culorilor stridente și atipice specificului local (albastru, antracit, verde, roșu aprins și altele). Elementele de captare a apelor pluviale vor fi realizate preponderent din tablă. Este interzisă folosirea de elemente din PVC sau polietilenă suprateran. Se interzice utilizarea unor decorațiuni sau finisaje din tablă lucioasă, inox sau alte materiale similare. Se admite instalarea de panouri fotovoltaice pe acoperiș cu încadrarea în înălțimea maximă admisă.

- **Cromatică:** Culorile utilizate vor fi pastelate, deschise, apropiate de cele naturale, specifice zonei, fiind recomandată utilizarea cu precădere a pigmentilor naturali. Se interzice folosirea culorilor saturate, stridente (roz, oranj, roșu, galben, etc.) sau care conduc la deprecierea specificului zonei sau peisajului și dispunerea acestora într-o manieră nespecifică zonei (în diagonală, etc.). Materialele lăsate aparente, precum piatra și cărămida, nu vor fi vopsite, putând fi doar văruiți în alb sau alte culori specifice zonei. Lemnul lăsat aparent se va trata într-o cromatică specifică zonei cât mai apropiată de culoarea naturală a acestuia.
- **Reclamele, firmele, inscripțiile, însemnele:** Amplasarea, forma, dimensiunile și condițiile pe care trebuie să le respecte mijloacele publicitare de promovare se va face în conformitate cu regulamentul local specific. Se interzice amplasarea în spațiul public a oricărui element care nu asigură o înălțime utilă de trecere pietonală de minim 2,20 m. Materialele recomandate sunt fier forjat, bronz, alamă, sticlă, lemn. Pentru evitarea poluării luminoase se interzice utilizarea materialelor iluminate strident, a casetelor luminoase sau a altor materiale nespecifice. Dimensiunile panourilor vor fi specifice funcțiunilor pe care le anunță (maxim 1,20 x 0,60 m), iar acestea nu se vor amplasa mai sus de nivelul parterului. Amplasarea panourilor obligatorii de edificare a investițiilor se va alege astfel încât să nu obtureze imaginea de ansamblu a investiției.
- Față de prescripțiile generale de mai sus se pot accepta derogări pentru încadrarea în specificul arhitectural local.

3.9. Condiții de echipare edilitară

- Toate clădirile vor fi racordate la rețelele tehnico-edilitare publice.
- Autorizarea executării construcțiilor care, prin dimensiunile și destinația lor, presupun cheltuieli de echipare edilitară ce depășesc posibilitățile financiare și tehnice ale investitorilor interesați, deținătorilor de rețele / instalații ori ale administrației publice locale, este interzisă.
- Se interzice montarea supraterană, pe domeniul public, a echipamentelor tehnice care fac parte din sistemele de alimentare cu apă, canalizare, energie electrică, termoficare, gaze naturale, telecomunicații și altele de această natură. În cazurile în care tehnic acest lucru nu este posibil, acestea vor fi realizate în incinte împrejmuite cu vegetație care să aibă rol de ecranare a acestora, pentru a menține estetica localității.
- Se interzice amplasarea rețelelor edilitare prevăzute pe stâlpi de iluminat public, pe plantații de aliniament, pe elemente de fațadă ale imobilelor ori pe alte elemente / structuri de această natură.
- Se recomandă echiparea clădirilor cu sisteme de furnizare a energiei regenerabile (generatoare solare, eoliene, geotermale, etc)
- **Racorduri și bransamente la rețelele edilitare existente:**
 - Autorizarea executării construcțiilor este condiționată de asigurarea racordării și/sau bransării acestora la rețelele existente
 - În lipsa acestora, se vor asigura soluții de echipare în sistem individual care să respecte normele sanitare și de protecție a mediului,
 - Este interzisă realizarea racordării la rețeaua publică de apă în lipsa bransamentului la rețeaua publică de canalizare sau în lipsa unei soluții locale de tratare a apelor uzate menajere prin stații de epurare sau fose etanșe vidanjabile care să corespundă cerințelor.
 - Deversarea apelor uzate pe domeniul public este interzisă. Contoarele vor fi obligatoriu amplasate în nișele prevăzute în planul împrejmuirii. Prescripțiile se aplică în mod corespunzător și rețelelor de gaze naturale.
 - Delimitarea dintre rețeaua internă și cea publică se face la căminul de bransament, amplasat pe domeniul public lângă limita proprietății.
 - Bransamentul/ racordarea de la/la rețeaua publică se execută exclusiv subteran, fără elemente supraterane, cu readucerea terenului afectat la stadiul inițial, respectând estetica spațiului public și normele locale.
 - Împrejmuirea va fi prevăzută cu incinte sau nișe pentru pozarea cablurilor și a tablourilor de vizitare

(contoare), fără ca acestea să afecteze circulația publică.

- **Apele pluviale:**
 - Construcțiile vor fi echipate cu sisteme de colectare a apelor pluviale conform prevederilor din Codul Civil privind picătura streșinii. Se va prevedea un bazin subteran de minim 1,00 mc pentru stocarea apei pluviale în vederea reutilizării acesteia la irigații.
- **Instalații și echipamente:**
 - Se interzice montarea pe fațada către stradă a echipamentelor de climatizare, a tubulaturii de evacuare a gazelor arse și a antenelor TV.
 - Vor fi prevăzute platforme destinate colectării deșeurilor, cu respectarea normelor în vigoare privind sănătatea populației, sanitar-veterinare și siguranța alimentelor, mediul, la o distanță de minim 50,00 m față de locuințe și sursele de apă potabilă.

3.10. Spații verzi

- Suprafața spațiilor libere din incinte vor fi înierbate/plantate și amenajate (inclusiv fâșii plantate de protecție) în procent de minim 30% din suprafața totală a parcelei.
- Suprafețele libere neocupate cu circulații, parcaje și platforme funcționale vor fi plantate cu un arbore la fiecare 100 mp.
- Se recomandă utilizarea vegetației specifice locale. Se vor planta specii locale de arbori și pomi și se va evita plantarea de specii exogene. Plantarea arborilor va fi în concordanță cu prevederile Codului Civil.
- Spațiile verzi publice vor fi amenajate și echipate cu mobilier urban specific. Elementele de mobilier exterior amplasate în spațiul public se vor realiza cu preponderență din materiale naturale (lemn, piatră). Nu se vor folosi materiale ca metale strălucitoare (inox) sau alte materiale nespecifice (rășini, PVC, mase plastice, fibră de sticlă).
- În cazul pavimentelor exterioare se va asigura panta pentru scurgerea apelor pluviale și îndepărtarea acestora de construcții concomitent cu dirijarea către spațiile verzi. Aleile carosabile vor fi dalate, pietruite și/sau înierbate. Culoarele folosite vor fi cele ale materialelor naturale, nu se vor utiliza pigmenți tari și nespecfici

3.11. Împrejmuiri

- Împrejmuirile vor fi de tip opac, adaptate rolului funcțional.
- Autorizarea executării împrejmuirilor este permisă numai dacă aspectul lor exterior nu contravine funcțiunii acestora și nu depreciază aspectul general al zonei.
- Împrejmuirea se va realiza din materiale naturale (piatră, cărămidă, lemn, nuiele, metal, plasă de sârmă, etc.) și va respecta tipologia locală specifică. Înălțimea nu va depăși 2,20 m. Se va păstra aspectul natural al materialelor în ceea ce privește textura și culoarea. Porțile de acces pe parcelă se vor deschide spre interiorul parcelei sau în planul împrejmuirii. Este interzisă utilizarea de materiale plastice (policarbonat, plexiglas, PVC, etc.). Împrejmuirile vor putea fi dublate de garduri vii.
- Realizarea împrejmuirii pe limita de proprietate se va face în conformitate cu Codul Civil, cu acordul vecinului. Împrejmuirea spre spațiul public va fi prevăzută cu nișe dedicate pentru amplasarea contoarelor

4. POSIBILITĂȚI MAXIME DE UTILIZARE A TERENULUI

4.1. Procentul de ocupare al terenului

- P.O.T. maxim admis: 50%

4.2. Coeficientul de utilizare al terenului

C.U.T. maxim admis: 1,0 - Se va respecta un coeficient volumetric de utilizare al terenului ce nu depășește 10 mc/mp de teren.

M – ZONĂ MIXTĂ

- Zona mixtă se caracterizează printr-o mare flexibilitate în acceptarea diferitelor funcțiuni de interes general și public, diverse categorii de activități comerciale, servicii și de mică producție, în lungul principalelor artere de circulație.

M1 – Zonă mixtă – Spații verzi, agrement, sport și dotări publice

1. CARACTERUL SUBZONEI

Subzona este destinată amenajării și protejării spațiilor verzi publice, agrementului, activităților sportive, dotărilor publice și servicii

Are caracter **preponderent peisagistic, recreativ și comunitar**, cu acces public permanent sau controlat, după caz.

Se urmărește:

- menținerea unui grad ridicat de permeabilitate a solului;
- protejarea și dezvoltarea fondului vegetal;
- integrarea armonioasă a construcțiilor în cadrul natural;
- limitarea volumetriei construite.

1.1 Condiționări specifice

- Autorizația de construire pentru construcții ce adăpostesc funcțiuni care produc disconfort și riscuri asupra sănătății populației, pentru care nu au fost prevăzute zone de protecție în prezenta documentație de urbanism sau în alte documentații de urbanism în vigoare, se va realiza pe baza unei documentații de urbanism, aprobate conform legii.
- Se vor elabora studii de impact pentru toate obiectivele pentru care legislația în vigoare impune această obligativitate.
- În zonele de protecție sanitară, instituite pentru a evita repercusiuni asupra stării de sănătate a populației rezidente din jurul obiectivului, delimitate conform prevederilor legale, autorizarea lucrărilor se va face cu respectarea restricțiilor specifice, conform cadrului legal în vigoare, cu condiția obținerii în prealabil a avizului favorabil al Direcției de Sănătate Publică de la nivelul județului. În scopul autorizării obiectivelor pentru care legislația în vigoare instituie obligativitatea elaborării de studii de impact, se vor elabora și aproba studii de impact conform cadrului legal în vigoare.

2. UTILIZARE FUNCȚIONALĂ

2.1 Utilizări admise

- Spații verzi și agrement: parcuri și grădini publice, scuaruri și alinamente plantate, locuri de joacă, zone de recreere și promenade, piste pentru biciclete și alergare
- Activități sportive: terenuri de sport în aer liber, baze sportive, săli de sport de dimensiuni reduse, vestiare și anexe tehnice
- Dotări publice: amfiteatre în aer liber (pentru evenimente culturale și comunitare), centre culturale/comunitare, pavilioane expoziționale, grupuri sanitare publice, chioșcuri de deservire; creșe și grădinițe admise ca dotări publice de interes local
- Servicii complementare: cafenea, cofetărie, chioșcuri, închirieri echipamente sportive, parcaje aferente funcțiunii

2.2 Utilizări admise cu condiționări

- Sunt admise următoarele funcțiuni, cu respectarea condițiilor specifice de amplasare, dimensionare și integrare peisagistică:

- **Construcții pentru evenimente culturale, sportive sau educative (permanente sau temporare)** – cu condiția realizării unui studiu de impact privind zgomotul și traficul generat; capacitatea acestora va fi corelată cu accesibilitatea zonei și cu asigurarea locurilor de parcare pe parcelă sau în proximitate, fără afectarea suprafeței minime de spațiu verde.
- **Spații comerciale și alimentație publică de dimensiuni reduse**, destinate exclusiv deservirii utilizatorilor zonei (ex. cafenea de parc), cu suprafață limitată și fără activități generatoare de zgomot peste limitele admise; se interzic terasele extinse sau funcționarea peste programul stabilit prin regulament local.
- **Creșe și grădinițe**, în măsura în care ocuparea terenului nu depășește indicatorii urbanistici stabiliți pentru subzonă; amplasarea acestora se va face astfel încât să se asigure suprafețe verzi aferente generoase, spații de joacă proprii și separarea fluxurilor auto de cele pietonale.
- **Parcaje aferente funcțiunilor admise**, realizate preponderent la nivelul solului, cu tratare peisagistică obligatorie (aliniamente plantate, suprafețe permeabile); se va evita impermeabilizarea excesivă a terenului.
- **Construcții tehnice și administrative auxiliare**, strict necesare funcționării zonei, cu volumetrie redusă și integrare arhitecturală adecvată.
- În toate cazurile, condiția esențială este menținerea caracterului predominant verde-recreativ al subzonei, fără transformarea acesteia într-o zonă construită intensiv sau cu funcțiune preponderent instituțională/comercială.
- Parcelarea terenurilor este posibilă cu respectarea prevederilor din „Condiții de acces și circulație” și din „Caracteristici ale parcelelor”.

2.3 Utilizări interzise

- Orice utilizări care nu se încadrează la „utilizări admise” și „utilizări admise cu condiționări”.
- Locuințe de orice tip, cu excepția locuințelor de serviciu admise cu condiționările prevăzute la punctul 2.2.
- Lucrări de terasamente și sistematizare verticală de natură să afecteze amenajările din spațiile publice sau de pe parcelele adiacente.
- Realizarea de iazuri și a altor amenajări de retenție a apelor fără avizul A.N. Apele Române;

3. CONDIȚII DE AMPLASARE, ECHIPARE ȘI CONFORMARE A CONSTRUCȚIILOR

3.1 Caracteristici ale parcelelor

- Se consideră construibile parcelele care îndeplinesc cumulativ următoarele condiții:
 - Suprafața minimă a parcelei să fie mai mare sau egală cu **1000,00 mp**;
 - Frontul la stradă să fie de minim **20,00 m**;
 - Adâncimea să fie mai mare sau cel puțin egală cu lățimea parcelei;
 - Parcela să aibă formă regulată.

3.2 Amplasarea construcțiilor față de aliniament

- Construcțiile se vor retrage cu minim **8,00 m** față de aliniament, cu respectarea unor retrageri de minim 13,00 m din axul drumului național, de minim 12,00 m din axul drumului județean, de minim 10,00 m din axul drumului comunal și de minim 8,00 m în cazul altor drumuri, conform avizului administratorului drumului.
- Construcțiile se vor retrage cu cel puțin **15,00 m** față de locuințe.
- În cazul parcelelor de colț alinierea se va considera față de ambele laturi ale parcelei care se învecinează cu spațiul public.

3.3 Amplasarea construcțiilor față de limitele laterale și posterioare ale parcelei

- Construcțiile se vor retrage de la limitele laterale ale parcelei cu o distanță mai mare sau egală cu jumătate din înălțimea construcției măsurată la cornișă sau atic în punctul cel mai înalt, dar nu mai puțin de **5,00 m**.
- În cazul parcelelor de colț limitele opuse laturilor care se învecinează cu spațiul public vor fi considerate limite laterale, parcelele neavând limită posterioară.
- Construcțiile se vor retrage față de limita posterioară de proprietate cu minim înălțimea construcției, măsurată la cornișă sau atic, în punctul cel mai înalt, dar nu mai puțin de **5,00 m**.
- Construcțiile se vor retrage cu cel puțin **15,00 m** față de locuințe.

3.4 Amplasarea construcțiilor unele față de altele pe aceeași parcelă

- Distanța minimă dintre două construcții aflate pe aceeași parcelă va fi egală cu minim jumătate din înălțimea construcției mai înalte, măsurată la cornișă sau atic, în punctul cel mai înalt, dar nu mai puțin de **5,00 m**, cu respectarea distanțelor prevăzute în normele de sănătatea populației și sanitar-veterinare.
- Se vor respecta normele de securitate la incendiu cu privire la amplasarea construcțiilor pe parcelă și

CAPITOLUL V. PREVEDERI PRIVIND ZONELE ȘI SUBZONELE FUNCȚIONALE

respectarea distanțelor între clădiri în funcție de gradul de rezistență la foc, conform Normativului privind securitatea la incendiu a construcțiilor - Indicativ P118/1 – 2025.

3.5 Condiții de acces și circulație

- Autorizarea executării construcțiilor este permisă numai dacă există posibilitatea de acces la drumurile publice, direct sau prin servitute, conform destinației construcției. Caracteristicile acceselor la drumurile publice trebuie să permită intervenția mijloacelor de stingere a incendiilor. Pentru toate parcelele este obligatorie asigurarea accesului carosabil din minim un drum public, cu o lățime minimă de 4,00 m, în mod direct sau prin servitute de trecere legal instituită, conform Codului Civil, peste maxim o parcelă.
- Se vor respecta prevederile din cadrul *Capitolului III.2 Reguli cu privire la asigurarea acceselor obligatorii, Art. 26. Accese carosabile*, cu respectarea Regulamentului General de Urbanism aprobat prin HG nr. 525 din 27.06.1996, Anexa nr. 4-Accese carosabile, conform destinației construcțiilor prevăzute în "Utilizări admise" și "Utilizări admise cu condiționări";
- Amenajarea accesului la proprietate din zona drumurilor publice se va realiza în conformitate cu avizul administratorului drumului.
- Accesesele carosabile se vor realiza, acolo unde e posibil, de pe arterele de circulație de rang inferior. Se recomandă realizarea acceselor prin bretele speciale de dublare a arterelor principale de circulație. Este interzisă desființarea bretelelor speciale de acces existente sau înlocuirea lor cu parcaje.
- Se vor prevedea, de regulă, accese carosabile / pietonale separate pentru personal, vizitatori, tehnologice (ultimele dimensionate pentru trafic greu).
- În zonele de acces carosabil pe parcelă se va asigura, în afara circulațiilor publice, spațiul necesar staționării și manevrării autovehiculelor care așteaptă intrarea în incintă.
- Pentru toate categoriile de construcții și amenajări se vor asigura accese pentru intervenții în caz de incendiu, dimensionate conform normelor pentru trafic greu.

3.6 Staționarea autovehiculelor

- Staționarea autovehiculelor se va face exclusiv în interiorul parcelei prin amenajarea a minim un loc de parcare pentru autovehicule. Construcțiile cu funcțiuni productive vor fi prevăzute suplimentar cu minim un loc de parcare / garare pentru utilaje și platforme de încărcare / descărcare.
- Pentru funcțiunile cu acces public se acceptă amenajarea în zona drumurilor publice a unor spații de staționare pentru vizitatori, în conformitate cu avizul administratorului drumului.
- Necesarul de parcaje se va dimensiona în conformitate cu prevederile din cadrul *Capitolului III.2 Reguli cu privire la asigurarea acceselor obligatorii, Art. 34. Parcaje*, cu respectarea Regulamentului General de Urbanism aprobat prin HG nr. 525 din 27.06.1996, Anexa nr. 5, conform destinației construcțiilor.
- Platformele pentru autovehicule vor fi dalate, pietruite și/sau înierbate.

3.7 Înălțimea maximă a construcțiilor

- Regimul de înălțime maxim admis este:
 - Parter + Etaj (P+E);
- Înălțimea maximă admisă a construcțiilor, măsurată la cornișă sau atic, în punctul cel mai înalt, nu va depăși **6,00 m**.
- Niciun element al construcțiilor sau instalațiilor nu va depăși un plan virtual paralel cu terenul situat la **11,00 m** de cotele pe înălțime existente ale terenului.

3.8 Aspectul exterior al construcțiilor

- **Volumetria** clădirilor va fi simplă, lipsită de elemente parazitare.
- **Acoperișul:** În cazurile în care configurația terenului o permite și sunt necesare soluții speciale de integrare în peisaj se acceptă și acoperișuri de tip șarpantă în două ape, cu pante de 20-30 de grade. Culorile învelitorilor vor respecta specificul local, fiind cât mai apropiate de cele naturale, specifice zonei. Se interzice utilizarea culorilor stridente și atipice specificului local (albastru, antracit, verde, roșu aprins, etc.). Elementele de captare a apelor pluviale vor fi realizate preponderent din tablă. Este interzisă folosirea de elemente din PVC sau polietilenă amplasate suprateran. Se interzice utilizarea unor decorațiuni sau finisaje din tablă lucioasă, inox sau alte materiale similare. Se admite instalarea de panouri fotovoltaice pe acoperiș cu încadrarea în înălțimea maximă admisă.
- **Raportul plin-gol:** Pentru fațadele vizibile din spațiul public raportul plin - gol va fi cât mai apropiat de cel predominant în zonă.
- **Materialele de finisaje:** Materialele de finisaje pentru fațade vor fi de factură modernă. La construcțiile noi se

interzice utilizarea inoxului, baluștrilor din beton sau piatră, precum și a materialelor care conțin azbest sau poliesteri. Se interzice aplicarea pe soclu a tencuielilor pe bază de ciment, a tencuielilor decorative mozaicate sau a similipietrei și a plăcilor ceramice. Se interzice placarea pereților cu materiale ceramice glazurate, materiale pe bază de azbest, poliesteri, PVC sau altele similare.

- **Cromatică:** Culorile utilizate vor fi pastelate, deschise, apropiate de cele naturale, specifice zonei, fiind recomandată utilizarea cu precădere a pigmenților naturali. Se interzice folosirea culorilor saturate, stridente (roz, oranj, roșu, galben, etc.). Materialele lăsate aparente, precum piatra și cărămida, nu vor fi vopsite, putând fi doar văruite în alb sau alte culori specifice zonei.
- **Tâmplăriile:** Feroneria va avea culori discrete, nestrălucitoare, fiind interzisă utilizarea inoxului lucios sau a altor materiale similare. Se interzice utilizarea următoarelor elemente: geam bombat, geam reflectorizant, geam oglindă, rulourile exterioare neînglobate în zidărie, obloanele din PVC sau metalice, goluri cu forme atipice (cerc, elipsă, triunghi, romb, poligon, etc.).
- Autorizarea executării construcțiilor și a amenajărilor care, prin amplasament, conformare, funcțiune, volumetrie și aspect exterior (conformare și amplasare goluri, raport plin-gol, materiale utilizate, învelitoare, paletă cromatică și altele) depreciază valorile specificului local și valoarea peisajului este interzisă.
- Stilul arhitectural se va adapta specificului mediului rural. Toate fațadele clădirilor vor fi tratate cu aceeași grijă ca și fațada principală prin utilizarea unei palete cromatice armonioase și a unor materiale similare. Este interzisă amplasarea instalațiilor de climatizare pe fațadele vizibile din spațiul public.
- **Reclamele, firmele, inscripțiile, însemnele:** Amplasarea, forma, dimensiunile și condițiile pe care trebuie să le respecte mijloacele publicitare de promovare se va face în conformitate cu regulamentul local specific. Amplasarea acestora se va face în așa fel încât să nu constituie elemente care obturează sau concurează cu elementele de fațadă (profilaturi, ferestre, streșini, etc.) și fără a disturba circulația pe domeniul public. Se interzice amplasarea în spațiul public a elementelor care nu asigură o înălțime utilă de trecere pietonală de minim 2,50 m. Materialele recomandate sunt fier forjat, bronz, alamă, sticlă, lemn. Pentru evitarea poluării luminoase se interzice utilizarea materialelor iluminate strident, a casetelor luminoase sau a altor materiale nespecifice. Dimensiunile panourilor vor fi specifice funcțiunilor pe care le anunță (maxim 1,20 x 0,60 m) și nu se vor amplasa mai sus de nivelul parterului. Amplasarea panourilor obligatorii de edificare a investițiilor se va alege astfel încât să nu obtureze imaginea de ansamblu a investiției.

3.9 Condiții de echipare edilitară

- Toate clădirile vor fi racordate la rețelele tehnico-edilitare publice.
- Autorizarea executării construcțiilor care, prin dimensiunile și destinația lor, presupun cheltuieli de echipare edilitară ce depășesc posibilitățile financiare și tehnice ale investitorilor interesați, deținătorilor de rețele / instalații ori ale administrației publice locale, este interzisă.
- Se interzice montarea supraterană, pe domeniul public, a echipamentelor tehnice care fac parte din sistemele de alimentare cu apă, canalizare, energie electrică, termoficare, gaze naturale, telecomunicații și altele de această natură. În cazurile în care tehnic acest lucru nu este posibil, acestea vor fi realizate în incinte împrejmuite cu vegetație care să aibă rol de ecranare a acestora, pentru a menține estetica localității.
- Se interzice amplasarea rețelelor edilitare prevăzute pe stâlpi de iluminat public, pe plantații de aliniament, pe elemente de fațadă ale imobilelor ori pe alte elemente / structuri de această natură.
- Se recomandă echiparea clădirilor cu sisteme de furnizare a energiei regenerabile (generatoare solare, eoliene, geotermale, etc)
- **Racorduri și bransamente la rețelele edilitare existente:**
 - Autorizarea executării construcțiilor este condiționată de asigurarea racordării și/sau bransării acestora la rețelele existente
 - În lipsa acestora, se vor asigura soluții de echipare în sistem individual care să respecte normele sanitare și de protecție a mediului,
 - Este interzisă realizarea racordării la rețeaua publică de apă în lipsa bransamentului la rețeaua publică de canalizare sau în lipsa unei soluții locale de tratare a apelor uzate menajere prin stații de epurare sau fose etanșe vidanjabile care să corespundă cerințelor.
 - Deversarea apelor uzate pe domeniul public este interzisă. Contoarele vor fi obligatoriu amplasate în nișele prevăzute în planul împrejmuirii. Prescripțiile se aplică în mod corespunzător și rețelelor de gaze naturale.
 - Delimitarea dintre rețeaua internă și cea publică se face la căminul de bransament, amplasat pe domeniul public lângă limita proprietății.
 - Bransamentul/ racordarea de la/la rețeaua publică se execută exclusiv subteran, fără elemente supraterane, cu readucerea terenului afectat la stadiul inițial, respectând estetica spațiului public și normele locale.

CAPITOLUL V. PREVEDERI PRIVIND ZONELE ȘI SUBZONELE FUNCȚIONALE

- Împrejmuirea va fi prevăzută cu incinte sau nișe pentru pozarea cablurilor și a tablourilor de vizitare (contoare), fără ca acestea să afecteze circulația publică.
- **Apele pluviale:**
 - Construcțiile vor fi echipate cu sisteme de colectare a apelor pluviale conform prevederilor din Codul Civil privind picătura streșinii. Se va prevedea un bazin subteran de minim 1,00 mc pentru stocarea apei pluviale în vederea reutilizării acesteia la irigații.
- **Instalații și echipamente:**
 - Se interzice montarea pe fațada către stradă a echipamentelor de climatizare, a tubulaturii de evacuare a gazelor arse și a antenelor TV.
 - Vor fi prevăzute platforme destinate colectării deșeurilor, cu respectarea normelor în vigoare privind sănătatea populației, sanitar-veterinare și siguranța alimentelor, mediul, la o distanță de minim 50,00 m față de locuințe și sursele de apă potabilă.

3.10 Spații verzi

- Suprafața spațiilor libere din incinte vor fi înierbate/plantate și amenajate (inclusiv fâșii plantate de protecție) în procent de minim 70% din suprafața totală a parcelei.
- Suprafețele libere neocupate cu circulații, parcaje și platforme funcționale vor fi plantate cu un arbore la fiecare 200 mp.
- Se recomandă utilizarea vegetației specifice locale. Se vor planta specii locale de arbori și pomi și se va evita plantarea de specii exogene. Plantarea arborilor va fi în concordanță cu prevederile Codului Civil.
- Spațiile verzi publice vor fi amenajate și echipate cu mobilier urban specific. Elementele de mobilier exterior amplasate în spațiul public se vor realiza cu preponderență din materiale naturale (lemn, piatră). Nu se vor folosi materiale ca metale strălucitoare (inox) sau alte materiale nespecifice (rășini, PVC, mase plastice, fibră de sticlă).
- În cazul pavimentelor exterioare se va asigura panta pentru scurgerea apelor pluviale și îndepărtarea acestora de construcții concomitent cu dirijarea către spațiile verzi. Aleile carosabile vor fi dalate, pietruite și/sau înierbate. Culorile folosite vor fi cele ale materialelor naturale, nu se vor utiliza pigmenți tari și nespecfici.

3.11 Împrejmuiuri

- Realizarea împrejmuirii pe limita de proprietate se va face în conformitate cu Codul Civil, cu acordul vecinului.
- Porțile de acces pe parcelă se vor deschide spre interiorul parcelei sau în planul împrejmuirii. Împrejmuirile vor putea fi dublate de garduri vii.
- Se va păstra aspectul natural al materialelor în ceea ce privește textura și culoarea. Este interzisă utilizarea de materiale plastice (policarbonat, plexiglas, PVC, etc.).
- Se vor respecta reglementările generale cuprinse în *Capitolul III.5. Reguli cu privire la amplasarea de parcaje, spații verzi și împrejmuiuri, Articolul 36: Împrejmuiuri.*

4. POSIBILITĂȚI MAXIME DE UTILIZARE A TERENULUI

4.1 Procentul de ocupare al terenului

- P.O.T. maxim admis: 10%

4.2 Coeficientul de utilizare al terenului

- C.U.T. maxim admis: 0,2

M2 – Zonă mixtă – Industrie și servicii

1. CARACTERUL SUBZONEI

- Subzona are un caracter mixt. Aceasta se compune din terenurile ocupate de unități industriale nepoluante, activități productive și servicii conexe. Zona cuprinde activități manageriale, comerciale și tehnice, distribuție și comercializare, activități de mică industrie, activități industriale nepoluante, industrie alimentară, industrie artizanală, industrie ușoară, depozite, prestări servicii, anexe complementare sau care susțin activitatea de bază și infrastructura tehnico-edilitară necesară funcționării acestora.

1.1. Condiționări specifice

- Se instituie zonă de interdicție până la elaborare P.U.Z. pentru zona marcată în planșele de reglementări urbanistice-zonificare și UTR.

2. UTILIZARE FUNCȚIONALĂ

2.1. Utilizări admise

- Funcțiuni industriale și de depozitare (unități de producție industrială cu dotările aferente, hale de producție, prelucrare sau asamblare în care se desfășoară activități productive, unități/hale de depozitare, activități de manufacturiere, centre de distribuție, bază logistică, autobază, garaj și atelier de întreținere tehnică a mijloacelor de transport rutier, terminal de mărfuri și altele);
- Producție industrială mică și medie cu impact nesemnificativ sau redus asupra mediului, de regulă valorificând materii prime locale, care nu necesită transporturi grele și nu utilizează spațiul vizibil din circulațiile publice și parcelele adiacente pentru depozitare și producție, cu excepția activităților atractive pentru turiști.
- Funcțiuni complementare activității industriale de bază (administrative (sediu administrativ, sedii de birouri, spații și anexe destinate personalului și altele), de cercetare, sociale, financiar-bancare, comerciale (comerț en-gros sau cu amănuntul, alimentație publică), funcțiuni de agrement și altele);
- Funcțiuni comerciale și de servicii cu dotările aferente (comerț nealimentar / alimentar, en-gros sau en-detail, servicii pentru autovehicule, autoservice, spălătorie auto cu dotările aferente, stație de combustibili cu servicii aferente, stații de carburanți, reprezentanțe, ateliere de întreținere, reparații, servicii de tip industrial sau cvasiindustrial cu dotările aferente și altele);
- Incubatoare de afaceri, sedii / puncte de lucru pentru microîntreprinderi, întreprinderi mici și mijlocii ce desfășoară activități complexe bazate pe producția de tip industrial sau cvasiindustrial - administrative, de depozitare, comerciale și altele;
- Centre de cercetare și centre de formare profesională;
- Poli tehnologice;
- Extinderi, mansardări, reconfigurări, reutilizări ale construcțiilor existente;
- Amenajări și lucrări tehnico-edilitare aferente funcțiunii de bază și funcțiunilor complementare precum: locuri de joacă pentru copii și spații de odihnă, spații verzi publice, scuaruri, echipamente pentru dotări tehnico-edilitare, spații de colectare a deșeurilor, amenajări și construcții pentru circulații pietonale și carosabile, modernizarea și reabilitarea drumurilor, parcaje publice la sol și în clădiri și alte amenajări destinate spațiului public.

2.2. Utilizări admise cu condiționări

- Locuințe de serviciu, cu următoarele condiții:
 - Să nu depășească un procent de 10% din suprafața desfășurată a funcțiunii principale;
 - Să fie destinate exclusiv angajaților, acordate în condițiile contractului de muncă, potrivit prevederilor legale;
- Depozitarea de deșeuri industriale, tehnologice, cu condiția amplasării doar în spații special amenajate conform normelor de protecția mediului în vigoare;
- Construcții, amenajări, instalații cu caracter temporar, doar cu scopul găzduirii evenimentelor social-culturale, cu condiția ca evenimentul să nu depășească 45 de zile;

CAPITOLUL V. PREVEDERI PRIVIND ZONELE ȘI SUBZONELE FUNCȚIONALE

- În zona drumurilor publice, cuprinzând ampriza, fâșiile de siguranță și fâșiile de protecție, se pot autoriza, în condițiile stabilite prin avizul/autorizația administratorului drumului:
 - Rețele și instalații tehnico-edilitare necesare funcționării drumului (canalizare pluvială și drenaje, iluminat public, semnalizări luminoase rutiere, rețea de stropit spații verzi, rețea energetică pentru transportul în comun, stâlpi pentru telecomunicații și altele asemenea);
 - Rețele și instalații tehnico-edilitare, precum rețelele de distribuție sau colectare pentru apă, energie electrică, telefonie, gaze, termoficare și canalizare pluvială, posturi de transformare, cămine și aerisiri, hidranți, stații de pompare, guri de scurgere și altele asemenea;
 - Stații de alimentare cu energie electrică, panouri fotovoltaice și alte instalații pentru energie regenerabilă;
 - Construcții și panouri publicitare;
- Clădirile sau părțile de clădiri existente ce nu se încadrează în prevederile prezentului regulament nu vor putea fi amplificate, ci doar menținute în parametrii actuali;
- Parcelarea terenurilor este posibilă cu respectarea prevederilor din „Condiții de acces și circulație” și din „Caracteristici ale parcelelor”.

2.3. Utilizări interzise

- Orice utilizări care nu se încadrează la „utilizări admise” și „utilizări admise cu condiționări”.
- Locuințe de orice tip, cu excepția locuințelor de serviciu admise cu condiționările prevăzute la punctul 2.2.
- Lucrări de terasamente și sistematizare verticală de natură să afecteze amenajările din spațiile publice sau de pe parcelele adiacente.

3. CONDIȚII DE AMPLASARE, ECHIPARE ȘI CONFORMARE A CONSTRUCȚIILOR

3.1 Caracteristici ale parcelelor

- Se consideră construibile parcelele care îndeplinesc cumulativ următoarele condiții:
 - Suprafața minimă a parcelei să fie mai mare sau egală cu **1500,00 mp**;
 - Frontul la stradă să fie de minim **20,00 m**;
 - Adâncimea să fie mai mare sau cel puțin egală cu lățimea parcelei;
 - Parcela să aibă formă regulată.
- Față de condițiile de mai sus se admit abateri de până la 10%, dar doar pentru una dintre condiții (pentru suprafața parcelei sau pentru lățimea parcelei).

3.2 Amplasarea construcțiilor față de aliniament

- Construcțiile se vor retrage cu minim **8,00 m** față de aliniament, cu respectarea unor retrageri de minim 13,00 m din axul drumului național, de minim 12,00 m din axul drumului județean, de minim 10,00 m din axul drumului comunal și de minim 8,00 m în cazul altor drumuri, conform avizului administratorului drumului.
- Construcțiile se vor retrage cu cel puțin **15,00 m** față de locuințe.
- În cazul parcelelor de colț alinierea se va considera față de ambele laturi ale parcelei care se învecinează cu spațiul public.

3.3 Amplasarea construcțiilor față de limitele laterale și posterioare ale parcelei

- Construcțiile se vor retrage de la limitele laterale ale parcelei cu o distanță mai mare sau egală cu jumătate din înălțimea construcției măsurată la cornișă sau atic în punctul cel mai înalt, dar nu mai puțin de **3,00 m**.
- În cazul parcelelor de colț limitele opuse laturilor care se învecinează cu spațiul public vor fi considerate limite laterale, parcelele neavând limită posterioară.
- Construcțiile se vor retrage față de limita posterioară de proprietate cu minim înălțimea construcției, măsurată la cornișă sau atic, în punctul cel mai înalt, dar nu mai puțin de **5,00 m**.
- Construcțiile se vor retrage cu cel puțin **15,00 m** față de locuințe.

3.4 Amplasarea construcțiilor unele față de altele pe aceeași parcelă

- Distanța minimă dintre două construcții aflate pe aceeași parcelă va fi egală cu minim jumătate din înălțimea construcției mai înalte, măsurată la cornișă sau atic, în punctul cel mai înalt, dar nu mai puțin de **5,00 m**.
- Se vor respecta normele de securitate la incendiu cu privire la amplasarea construcțiilor pe parcelă și respectarea distanțelor între clădiri în funcție de gradul de rezistență la foc, conform Normativului privind securitatea la incendiu a construcțiilor - Indicativ P118/1 – 2025.

3.5 Condiții de acces și circulație

- Autorizarea executării construcțiilor este permisă numai dacă există posibilitatea de acces la drumurile publice, direct sau prin servitute, conform destinației construcției. Caracteristicile acceselor la drumurile publice trebuie să permită intervenția mijloacelor de stingere a incendiilor. Pentru toate parcelele este obligatorie asigurarea accesului carosabil din minim un drum public, cu o lățime minimă de 4,00 m, în mod direct sau prin servitute de trecere legal instituită, conform Codului Civil, peste maxim o parcelă.
- Se vor respecta prevederile din cadrul *Capitolului III.2 Reguli cu privire la asigurarea acceselor obligatorii, Art. 26. Accese carosabile*, cu respectarea Regulamentului General de Urbanism aprobat prin HG nr. 525 din 27.06.1996, Anexa nr. 4-Accese carosabile, conform destinației construcțiilor prevăzute în "Utilizări admise" și "Utilizări admise cu condiționări";
- Amenajarea accesului la proprietate din zona drumurilor publice se va realiza în conformitate cu avizul administratorului drumului.
- Accesele carosabile se vor realiza, acolo unde e posibil, de pe arterele de circulație de rang inferior. Se recomandă realizarea acceselor prin bretele speciale de dublare a arterelor principale de circulație. Este interzisă desființarea bretelelor speciale de acces existente sau înlocuirea lor cu parcaje.
- Se vor prevedea, de regulă, accese carosabile / pietonale separate pentru personal, vizitatori, tehnologice (ultimele dimensionate pentru trafic greu).
- În zonele de acces carosabil pe parcelă se va asigura, în afara circulațiilor publice, spațiul necesar staționării și manevrării autovehiculelor care așteaptă intrarea în incintă.

3.6 Staționarea autovehiculelor

- Staționarea autovehiculelor și atelajelor se va face exclusiv în interiorul parcelei, la o distanță de minim 5,00 m față de ferestrele locuințelor.
- Pentru funcțiunile cu acces public se acceptă amenajarea în zona drumurilor publice a unor spații de staționare pentru vizitatori, în conformitate cu avizul administratorului drumului.
- Necesarul de parcaje se va dimensiona în conformitate cu prevederile din cadrul *Capitolului III.2 Reguli cu privire la asigurarea acceselor obligatorii, Art. 34. Parcaje*, cu respectarea Regulamentului General de Urbanism aprobat prin HG nr. 525 din 27.06.1996, Anexa nr. 5, conform destinației construcțiilor.
- Platformele pentru autovehicule vor fi dalate, pietruite și/sau înierbate.

3.7 Înălțimea maximă a construcțiilor

- Regimul de înălțime maxim admis este:
 - Parter + 2 Etaje (**P+2E**);
- Înălțimea maximă admisă a construcțiilor, măsurată la cornișă sau atic, în punctul cel mai înalt, nu va depăși **12,00 m**.
- Niciun element al construcțiilor sau instalațiilor nu va depăși un plan virtual paralel cu terenul situat la **18,00 m** de cotele pe înălțime existente ale terenului.

3.8 Aspectul exterior al construcțiilor

- **Volumetria** clădirilor va fi simplă, lipsită de elemente parazitare.
- **Acoperișul:** În cazurile în care configurația terenului o permite și sunt necesare soluții speciale de integrare în peisaj se acceptă și acoperișuri de tip șarpantă în două ape, cu pante de 20-30 de grade. Culoarele învelitorilor vor respecta specificul local, fiind cât mai apropiate de cele naturale, specifice zonei. Se interzice utilizarea culorilor stridente și atipice specificului local (albastru, antracit, verde, roșu aprins, etc.). Elementele de captare a apelor pluviale vor fi realizate preponderent din tablă. Este interzisă folosirea de elemente din PVC sau polietilenă amplasate suprateran. Se interzice utilizarea unor decorațiuni sau finisaje din tablă lucioasă, inox sau alte materiale similare. Se admite instalarea de panouri fotovoltaice pe acoperiș cu încadrarea în înălțimea maximă admisă.
- **Raportul plin-gol:** Pentru fațadele vizibile din spațiul public raportul plin - gol va fi cât mai apropiat de cel predominant în zonă.
- **Materialele de finisaje:** Materialele de finisaje pentru fațade vor fi de factură modernă. La construcțiile noi se interzice utilizarea inoxului, baluștrilor din beton sau piatră, precum și a materialelor care conțin azbest sau poliesteri. Se interzice aplicarea pe soclu a tencuielilor pe bază de ciment, a tencuielilor decorative mozaicate sau a similitudinei și a plăcilor ceramice. Se interzice placarea pereților cu materiale ceramice glazurate, materiale pe bază de azbest, poliesteri, PVC sau altele similare.
- **Cromatică:** Culoarele utilizate vor fi pastelate, deschise, apropiate de cele naturale, specifice zonei, fiind recomandată utilizarea cu precădere a pigmentilor naturali. Se interzice folosirea culorilor saturate, stridente

CAPITOLUL V. PREVEDERI PRIVIND ZONELE ȘI SUBZONELE FUNCȚIONALE

(roz, oranj, roșu, galben, etc.). Materialele lăsate aparente, precum piatra și cărămida, nu vor fi vopsite, putând fi doar văruite în alb sau alte culori specifice zonei.

- **Tâmplăriile:** Feneria va avea culori discrete, nestrălucitoare, fiind interzisă utilizarea inoxului lucios sau a altor materiale similare. Se interzice utilizarea următoarelor elemente: geam bombat, geam reflectorizant, geam oglindă, rulourile exterioare neînglobate în zidărie, obloanele din PVC sau metalice, goluri cu forme atipice (cerc, elipsă, triunghi, romb, poligon, etc.).
- Autorizarea executării construcțiilor și a amenajărilor care, prin amplasament, conformare, funcțiune, volumetrie și aspect exterior (conformare și amplasare goluri, raport plin-gol, materiale utilizate, învelitoare, paletă cromatică și altele) depreciază valorile specificului local și valoarea peisajului este interzisă.
- Stilul arhitectural se va adapta specificului mediului rural. Toate fațadele clădirilor vor fi tratate cu aceeași grijă ca și fațada principală prin utilizarea unei palete cromatice armonioase și a unor materiale similare. Este interzisă amplasarea instalațiilor de climatizare pe fațadele vizibile din spațiul public.
- **Reclamele, firmele, inscripțiile, însemnele:** Amplasarea, forma, dimensiunile și condițiile pe care trebuie să le respecte mijloacele publicitare de promovare se va face în conformitate cu regulamentul local specific. Amplasarea acestora se va face în așa fel încât să nu constituie elemente care obturează sau concurează cu elementele de fațadă (profilaturi, ferestre, streșini, etc.) și fără a disturba circulația pe domeniul public. Se interzice amplasarea în spațiul public a elementelor care nu asigură o înălțime utilă de trecere pietonală de minim 2,50 m. Materialele recomandate sunt fier forjat, bronz, alamă, sticlă, lemn. Pentru evitarea poluării luminoase se interzice utilizarea materialelor iluminate strident, a casetelor luminoase sau a altor materiale nespecifice. Dimensiunile panourilor vor fi specifice funcțiunilor pe care le anunță (maxim 1,20 x 0,60 m) și nu se vor amplasa mai sus de nivelul parterului. Amplasarea panourilor obligatorii de edificare a investițiilor se va alege astfel încât să nu obtureze imaginea de ansamblu a investiției.

3.9 Condiții de echipare edilitară

- Toate clădirile vor fi racordate la rețelele tehnico-edilitare publice.
- Autorizarea executării construcțiilor care, prin dimensiunile și destinația lor, presupun cheltuieli de echipare edilitară ce depășesc posibilitățile financiare și tehnice ale investitorilor interesați, deținătorilor de rețele / instalații ori ale administrației publice locale, este interzisă.
- Se interzice montarea supraterană, pe domeniul public, a echipamentelor tehnice care fac parte din sistemele de alimentare cu apă, canalizare, energie electrică, termoficare, gaze naturale, telecomunicații și altele de această natură. În cazurile în care tehnic acest lucru nu este posibil, acestea vor fi realizate în incinte împrejmuite cu vegetație care să aibă rol de ecranare a acestora, pentru a menține estetica localității.
- Se interzice amplasarea rețelelor edilitare prevăzute pe stâlpi de iluminat public, pe plantații de aliniament, pe elemente de fațadă ale imobilelor ori pe alte elemente / structuri de această natură.
- Se recomandă echiparea clădirilor cu sisteme de furnizare a energiei regenerabile (generatoare solare, eoliene, geotermale, etc)
- **Racorduri și bransamente la rețelele edilitare existente:**
 - Autorizarea executării construcțiilor este condiționată de asigurarea racordării și/sau bransării acestora la rețelele existente
 - În lipsa acestora, se vor asigura soluții de echipare în sistem individual care să respecte normele sanitare și de protecție a mediului,
 - Este interzisă realizarea racordării la rețeaua publică de apă în lipsa bransamentului la rețeaua publică de canalizare sau în lipsa unei soluții locale de tratare a apelor uzate menajere prin stații de epurare sau fose etanșe vidanjabile care să corespundă cerințelor.
 - Deversarea apelor uzate pe domeniul public este interzisă. Contoarele vor fi obligatoriu amplasate în nișele prevăzute în planul împrejmuirii. Prescripțiile se aplică în mod corespunzător și rețelelor de gaze naturale.
 - Delimitarea dintre rețeaua internă și cea publică se face la căminul de bransament, amplasat pe domeniul public lângă limita proprietății.
 - Bransamentul/ racordarea de la/la rețeaua publică se execută exclusiv subteran, fără elemente supraterane, cu readucerea terenului afectat la stadiul inițial, respectând estetica spațiului public și normele locale.
 - Împrejmuirea va fi prevăzută cu incinte sau nișe pentru pozarea cablurilor și a tablourilor de vizitare (contoare), fără ca acestea să afecteze circulația publică.
- **Apele pluviale:**
 - Construcțiile vor fi echipate cu sisteme de colectare a apelor pluviale conform prevederilor din Codul Civil privind picătura streșinii. Se va prevedea un bazin subteran de minim 1,00 mc pentru stocarea apei pluviale în vederea reutilizării acesteia la irigații.

- **Instalații și echipamente:**

- Se interzice montarea pe fațada către stradă a echipamentelor de climatizare, a tubulaturii de evacuare a gazelor arse și a antenelor TV.
- Vor fi prevăzute platforme destinate colectării deșeurilor, cu respectarea normelor în vigoare privind sănătatea populației, sanitar-veterinare și siguranța alimentelor, mediul, la o distanță de minim 50,00 m față de locuințe și sursele de apă potabilă.

3.10 Spații verzi

- Suprafața spațiilor libere din incinte vor fi înierbate/plantate și amenajate (inclusiv fâșii plantate de protecție) în procent de minim 30% din suprafața totală a parcelei.
- Suprafețele libere neocupate cu circulații, parcaje și platforme funcționale vor fi plantate cu un arbore la fiecare 200 mp.
- Se recomandă utilizarea vegetației specifice locale. Se vor planta specii locale de arbori și pomi și se va evita plantarea de specii exogene. Plantarea arborilor va fi în concordanță cu prevederile Codului Civil.
- Spațiile verzi publice vor fi amenajate și echipate cu mobilier urban specific. Elementele de mobilier exterior amplasate în spațiul public se vor realiza cu preponderență din materiale naturale (lemn, piatră). Nu se vor folosi materiale ca metale strălucitoare (inox) sau alte materiale nespecifice (rășini, PVC, mase plastice, fibră de sticlă).
- În cazul pavimentelor exterioare se va asigura panta pentru scurgerea apelor pluviale și îndepărtarea acestora de construcții concomitent cu dirijarea către spațiile verzi. Aleile carosabile vor fi dalate, pietruite și/sau înierbate. Culoarele folosite vor fi cele ale materialelor naturale, nu se vor utiliza pigmenți tari și nespecfici.

3.11 Împrejmuiri

- Realizarea împrejmuirii pe limita de proprietate se va face în conformitate cu Codul Civil, cu acordul vecinului.
- Porțile de acces pe parcelă se vor deschide spre interiorul parcelei sau în planul împrejmuirii. Împrejmuirile vor putea fi dublate de garduri vii.
- Se va păstra aspectul natural al materialelor în ceea ce privește textura și culoarea. Este interzisă utilizarea de materiale plastice (polycarbonat, plexiglas, PVC, etc.).
- Se vor respecta reglementările generale cuprinse în *Capitolul III.5. Reguli cu privire la amplasarea de parcaje, spații verzi și împrejmuiri, Articolul 36: Împrejmuiri.*

4. POSIBILITĂȚI MAXIME DE UTILIZARE A TERENULUI

4.1 Procentul de ocupare al terenului

- P.O.T. maxim admis: 60%

4.2 Coeficientul de utilizare al terenului

- C.U.T. maxim admis: 1,8 - Se va respecta un coeficient volumetric de utilizare al terenului ce nu depășește 7,2 mc/mp de teren).

M3 – Zonă mixtă - Turism și agrement

1. CARACTERUL SUBZONEI

- Subzona are un caracter mixt, cuprinzând funcțiuni de locuire sau de vacanță, funcțiuni turistice, funcțiuni de agrement și alte funcțiuni complementare.
- Subzona neconstituie cu potențial de dezvoltare datorită amplasării lor în vecinătatea zonelor naturale. Se propun funcțiuni mixte din gama serviciilor comerciale preponderent turistice precum și a locuințe individuale.

2. UTILIZARE FUNCȚIONALĂ

2.1. Utilizări admise

- Funcțiuni de turism (hotel-apartament, vile, bungalouri, cabane, pensiuni turistice, pensiuni agroturistice, tabere școlare, camping cu dotările aferente, pavilioane pentru băi sau băi amenajate în clădirile destinate cazării, spa-uri, centre de wellness², centre de tratament / recuperare)
- Funcțiuni de sport și agrement (construcții pentru activități sportive, complexuri sportive, stadioane, săli de antrenament pentru diferite sporturi, săli de competiții sportive (specializate sau polivalente), patinoare artificiale, poligoane pentru tir, terenuri de sport în aer liber, tribune pentru spectatori și altele);
- Funcțiuni comerciale și de servicii (comerț nealimentar / alimentar, magazine, supermarket-uri, alimentație publică (cafenele, cofetării, restaurante, etc.), servicii cu profil turistic sau cultural, ateliere de întreținere, reparații, birouri pentru servicii profesionale, oficii poștale și altele);
- Funcțiuni de cultură (săli de reuniune, spații expoziționale, săli polivalente, spații și amenajări pentru spectacole în aer și altele);
- Amenajări pentru activități în aer liber (locuri de joacă pentru copii, scuaruri, terenuri de sport, platforme cu destinații diverse, spectacole, picnic, grătare și altele), edicule ca parte a amenajărilor pentru susținerea activităților în aer liber, agrement privat (grădinărit, culturi pomicole, viticole, apicultură) și altele;
- Amenajări și lucrări tehnico-edilitare aferente funcțiunii de locuire și funcțiunilor complementare precum: locuri de joacă pentru copii și spații de odihnă, spații verzi publice, scuaruri, echipamente pentru dotări tehnico-edilitare, spații de colectare a deșeurilor menajere, amenajări și construcții pentru circulații pietonale și carosabile, modernizarea și reabilitarea drumurilor, parcaje publice la sol și alte amenajări destinate spațiului public.

2.2. Utilizări admise cu condiționări

- Funcțiunile comerciale, de servicii și de turism vor respecta următoarele condiții:
 - Să nu producă poluare de orice tip peste normele admise;
 - Să nu utilizeze terenul liber, vizibil din domeniul public, al parcelei pentru depozitare și/sau producție;
 - Să respecte normele în vigoare privind sănătatea populației, sanitar-veterinare și siguranța alimentelor, mediul, după caz, inclusiv studiul de impact pentru stabilirea zonei de protecție sanitară;
 - Să obțină acordul vecinilor direcți pentru altă destinație decât cea a construcțiilor învecinate, în cazul învecinării cu locuințe;
- În zona drumurilor publice, cuprinzând ampriza, fâșiile de siguranță și fâșiile de protecție, se pot autoriza, în condițiile stabilite prin avizul/autorizația administratorului drumului:
 - Rețele și instalații tehnico-edilitare necesare funcționării drumului (canalizare pluvială și drenaje, iluminat public, semnalizări luminoase rutiere, rețea de stropit spații verzi, rețea energetică pentru transportul în comun, stâlpi pentru telecomunicații și altele asemenea);
 - Rețele și instalații tehnico-edilitare necesare locuințelor, anexelor acestora și dotărilor social-culturale, precum rețelele de distribuție sau colectare pentru apă, energie electrică, telefonie, gaze, termoficare și canalizare pluvială, posturi de transformare, cămine și aerisiri, hidranți, stații de pompare, guri de scurgere și altele asemenea;
 - Stații de alimentare cu energie electrică, panouri fotovoltaice și alte instalații pentru energie regenerabilă;
 - Construcții și panouri publicitare;
- Amplasarea lucrărilor edilitare se va face subteran ori de câte ori este posibil din punct de vedere tehnic,

² Potrivit Organizației Mondiale a Sănătății, "Wellnes" reprezintă "o stare de bunăstare fizică, mentală și socială completă și nu doar absența bolii sau a infirmității"

conform legislației în vigoare, în sistem izolat, combinat, respectiv mai multe instalații grupate sau în comun, când instalațiile subterane sunt într-o galerie circulabilă. Amplasarea rețelei edilitare subterane trebuie coordonată cu celelalte lucrări subterane și de suprafață, existente sau de perspectivă;

- Clădirile sau părțile de clădiri existente ce nu se încadrează în prevederile prezentului regulament nu vor putea fi amplificate, ci doar menținute în parametrii actuali;
- Parcelarea terenurilor este posibilă cu respectarea prevederilor din „Condiții de acces și circulație” și din „Caracteristici ale parcelelor”.

2.3. Utilizări interzise

- Orice alte utilizări decât cele enunțate la utilizări admise și utilizări admise cu condiționări;
- Activități productive poluante, cu risc tehnologic sau incomode prin traficul generat;
- Lucrări de terasamente și sistematizare verticală de natură să afecteze amenajările din spațiile publice sau de pe parcelele adiacente;
- Amplasarea construcțiilor și panourilor publicitare în curbe și în intersecțiile la nivel ale căilor de comunicație, în ampriză și în zonele de siguranță, precum și pe suprafețele de teren destinate asigurării vizibilității în curbe și în intersecții, amenajarea parcarilor în interiorul și în exteriorul curbelor periculoase; Amplasarea pe drumurile publice, pe lucrările de artă aferente acestora sau în zona drumului a oricăror panouri, inscripții, pancarte, gravuri, afișe sau alte mijloace de publicitate sau reclamă, fără acordul prealabil și autorizația de amplasare și/sau de acces la zona drumului public, emise de administratorul drumului respectiv. Se interzice amplasarea panourilor publicitare la o distanță mai mică de 150,00 m în localitate, respectiv mai mică de 250,00 m în afara localității, calculată de la intrarea, respectiv ieșirea din intersecție;
- Realizarea de iazuri și alte amenajări de retenție a apelor fără avizul A.N. Apele Române, precum și orice tipuri de lucrări, amenajări, instalații care pun în pericol sau pot să deterioreze lacurile, lacurile de acumulare, cursurile de apă, digurile, canalele, barajele și alte lucrări hidrotehnice sau de îmbunătățiri funciare.

3. CONDIȚII DE AMPLASARE, ECHIPARE ȘI CONFORMARE A CONSTRUCȚIILOR

- Amplasarea, orientarea și configurarea construcțiilor se vor înscrie în tipologia tradițională specifică zonei și vor respecta prevederile Codului Civil. Clădirile sau părțile de clădire existente ce nu se încadrează în prevederile prezentului regulament nu vor putea fi amplificate, ci doar menținute în parametrii actuali prin reabilitare și/sau reutilizare (schimbare de destinație).
- Amplasarea construcțiilor, amenajărilor și instalațiilor se va face cu respectarea distanțelor impuse prin legislația în vigoare din domeniul silvic, al apelor, al mediului, al agriculturii, atunci când acest lucru este necesar. În toate cazurile se vor respecta următoarele retrageri minime admise:
 - Față de liziera pădurii minim 50,00 m;
 - Față de limita albiei minore a cursurilor de apă minim 5,00 m dacă lățimea albiei minore este sub 10,00 m, minim 15,00 m dacă lățimea albiei minore este între 10,00-50,00 m, minim 30,00 m dacă lățimea albiei minore este peste 51,00 m;
 - Față de diguri minim 4,00 m;
 - Față de lacuri minim 5,00 m.

3.1. Caracteristici ale parcelelor

- Se consideră construibile parcelele care îndeplinesc cumulativ următoarele condiții:
 - Suprafața minimă a parcelei să fie mai mare sau egală cu **1000 mp** în cazul locuințelor individuale. funcțiunilor comerciale și de servicii, turism, etc;
 - Frontul la stradă să fie de minim **20,00 m**.
- Față de condițiile de mai sus se admit abateri de până la 10%, dar doar pentru una dintre condiții (pentru suprafața parcelei sau pentru frontul la stradă).
- Se permit operațiuni de divizare sau comasare a parcelelor, cu condiția ca toate parcelele rezultate să îndeplinească condițiile mai sus menționate, lungimea parcelelor să fie mai mare decât lățimea acestora, să aibă formă regulată și să aibă posibilitate de acces. Pentru divizare în mai mult de 3 parcele se va elabora o documentație de urbanism (PUZ). Pentru un număr mai mare de 12 loturi se poate autoriza realizarea parcelării și executarea construcțiilor cu condiția adoptării de soluții de echipare colectivă care să respecte normele legale de igienă și de protecție a mediului.
- În cazul operațiunilor de parcelare, se interzic parcelările noi de tip urban: loturile vor fi de tip rural și vor respecta următoarele caracteristici: raportul între frontul la stradă și adâncime de cel puțin 1/3, maxim 50 m în adâncime va fi zona destinată pentru clădiri, iar partea din spate va fi dedicată activităților agricole sau spațiilor verzi.

3.2. Amplasarea construcțiilor față de aliniament

- Construcțiile se vor amplasa doar în zona de constructibilitate de **100,00 m** de la aliniament. În exteriorul zonei de constructibilitate a parcelei se pot admite doar anexe gospodărești de mici dimensiuni necesare funcționării gospodăriei. Realizarea de construcții în exteriorul zonei de constructibilitate a parcelei se va realiza condiționat de avizarea și aprobarea, în prealabil, a unei documentații de urbanism (PUD).
- Construcțiile se vor retrage cu minim **5,00 m** față de aliniament.
- Se va respecta o aliniere de minim 13,00 m din axul drumului național, de minim 12,00 m din axul drumului județean, de minim 10,00 m din axul drumului comuna l și de minim 8,00 m în cazul altor drumuri, conform avizului administratorului drumului, dar nu mai puțin de 5,00 m față de aliniament.
- În cazul parcelelor de colț alinierea se va considera față de ambele laturi ale parcelei care se învecinează cu domeniul public.

3.3. Amplasarea construcțiilor față de limitele laterale și posterioare ale parcelei

- În funcție de tipologia existentă, construcțiile se vor retrage față de una dintre limitele laterale ale parcelei cu minim **2,00 m**, menținându-se față de cealaltă limită laterală o distanță mai mare sau egală cu jumătate din înălțimea construcției până la streșină sau cornișă, măsurată în punctul cel mai înalt, dar nu mai puțin de **3,00 m**.
- În cazul parcelelor de colț limitele opuse laturilor care se învecinează cu spațiul public vor fi considerate limite laterale, parcelele neavând limită posterioară.
- Construcțiile se vor retrage față de limita posterioară de proprietate cu minim înălțimea construcției, măsurată la streșină sau cornișă, în punctul cel mai înalt, dar nu mai puțin de **5,00 m**.
- În toate cazurile distanța dintre clădiri va fi egală sau mai mare cu înălțimea celei mai înalte. În caz contrar se va elabora studiu de însorire care să confirme că este asigurată însorirea acestora pe o durată de minimum 1 1/2 ore la solstițiul de iarnă, a încăperilor de locuit din clădire și din locuințele învecinate.
- În orice situație, distanța dintre clădirile de pe parcelele învecinate trebuie să respecte distanțele de siguranță conform normelor de securitate la incendiu.
- Construcțiile care au latura lungă paralelă cu aliniamentul vor fi dispuse la o limită de 0,60 m față de ambele laturi ale parcelei sau pe limita de proprietate cu acordul vecinilor prin alipire la calcan.

3.4. Amplasarea construcțiilor unele față de altele pe aceeași parcelă

- Clădirile vor respecta între ele distanțe egale cu jumătate din înălțimea la cornișă a celei mai înalte dintre ele. Distanța se poate reduce la jumătate dacă pe fațadele opuse nu sunt accese în clădire și/sau dacă nu sunt ferestre care să lumineze încăperi în care se desfășoară activități permanente, dar nu mai puțin de **5,00 m**.
- Anexele gospodărești pot fi alipite între ele sau de construcții având funcțiunea de locuire cu condiția respectării normelor de sănătatea populației și sanitar-veterinare. Pentru construcțiile cu destinația de locuințe este interzisă alipirea la calcan a acestora și se va respecta o distanță de minim **5,00 m** între ele. Prin excepție, construcțiile cu destinația de locuințe dispuse în formă de I, L sau U pot fi alipite. Cu demonstrarea asigurării condițiilor de însorire și respectarea tipologiei existente pot fi acceptate și distanțe mai mici.
- Anexele gospodărești care constituie surse de poluare vor fi amplasate cu respectarea distanțelor prevăzute în normele de sănătatea populației și sanitar-veterinare în vigoare.
- Se vor respecta normele de securitate la incendiu cu privire la amplasarea construcțiilor pe parcelă și respectarea distanțelor între clădiri în funcție de gradul de rezistență la foc, conform Normativului privind securitatea la incendiu a construcțiilor - Indicativ P118/1 – 2025.

3.5. Condiții de acces și circulație

- Autorizarea executării construcțiilor este permisă numai dacă există posibilitatea de acces la drumurile publice, direct sau prin servitute, conform destinației construcției. Caracteristicile acceselor la drumurile publice trebuie să permită intervenția mijloacelor de stingere a incendiilor. Pentru toate parcelele este obligatorie asigurarea accesului carosabil din minim un drum public, cu o lățime minimă de 4,00 m, în mod direct sau prin servitute de trecere legal instituită, conform Codului Civil, peste maxim o parcelă. Pentru anumite utilizări, se va asigura acces direct din căile de circulație majoră, conform Anexei nr. 4 din Regulamentului General de Urbanism aprobat prin HG nr. 525 din 27.06.1996 (*ex: construcții de sănătate, cult, administrative, dacă e cazul*).
- Se vor respecta prevederile din cadrul *Capitolului III.2 Reguli cu privire la asigurarea acceselor obligatorii, Art. 26. Accese carosabile*, cu respectarea Regulamentului General de Urbanism aprobat prin HG nr. 525 din 27.06.1996, Anexa nr. 4-Accese carosabile, conform destinației construcțiilor prevăzute în "Utilizări admise" și "Utilizări admise cu condiționări", minimul fiind de:

- Un loc de parcare per gospodărie pentru funcțiunea de locuire;
- Un loc de parcare pentru autovehicule la fiecare 4 locuri în cazul unităților de alimentație publică de zi și de turism plus un loc de parcare la fiecare 4 persoane angajate și minim 5 locuri de parcare pentru biciclete;
- Un loc de parcare pentru microbus, un loc de parcare pentru vizitatori și un loc de parcare la fiecare 4 persoane angajate ale instituției pentru instituțiile de educație și minim 5 locuri de parcare pentru biciclete;
- Un loc de parcare la fiecare 100,00 mp suprafață desfășurată și minim un loc de parcare pentru biciclete, pentru restul funcțiunilor.
- Pentru toate obiectivele noi și existente cu acces public se vor asigura accese pietonale adaptate persoanelor cu dizabilități, conform normelor în vigoare.
- Amenajarea accesului la proprietate din zona drumurilor publice se va realiza în conformitate cu avizul administratorului drumului.
- Accesul administratorilor infrastructurii tehnico-edilitare la echipamente și instalații se va face direct din domeniul public sau în conformitate cu condițiile specifice de acces la proprietăți stabilite prin legislația specifică. Echipamentele și instalațiile vor fi astfel amplasate încât să nu stânjenească circulația pietonală și auto.
- Spațiile publice vor fi amenajate astfel încât să corespundă cerințelor de deplasare referitoare la accesibilitatea persoanelor cu dizabilități, persoanelor cu mobilitate redusă, inclusiv pentru cei care folosesc scaune cu rotile. În toate cazurile este obligatorie asigurarea accesului în spațiile publice a persoanelor cu dificultăți de deplasare.
- Rampele de acces la locurile de parcare din interiorul parcelelor nu vor produce nicio modificare la nivelul trotuarului, cu excepția teșiturii bordurii.
- Construcțiile comerciale vor avea asigurate accese carosabile separate pentru consumatori, personal și aprovizionare. Pentru toate categoriile de construcții și amenajări se vor asigura accese pentru intervenții în caz de incendiu, dimensionate conform normelor pentru trafic greu.

3.6. Staționarea autovehiculelor

- Pentru funcțiunea de locuire, staționarea autovehiculelor și atelajelor se va face exclusiv în interiorul parcelei la o distanță de minim 5,00 m față de ferestrele locuințelor.
- Pentru funcțiunile cu acces public se acceptă amenajarea în zona drumurilor publice a unor spații de staționare pentru vizitatori, în conformitate cu avizul administratorului drumului. Platformele pentru autovehicule vor fi pietruite și/sau înierbate, fiind interzisă betonarea / asflatarea acestora. Dimensiunea minimă a unui loc de parcare pentru autovehicule va fi de 2,50 x 5,00 m, iar a unui loc de parcare pentru biciclete de 0,50 x 2,00 m.
- Necesarul de parcaje se va dimensiona în conformitate cu prevederile din cadrul *Capitolului III.2 Reguli cu privire la asigurarea acceselor obligatorii, Art. 34. Parcaje*, cu respectarea Regulamentului General de Urbanism aprobat prin HG nr. 525 din 27.06.1996, Anexa nr. 5, conform destinației construcțiilor.
- Zonele de parcare cu mai mult de 3 locuri de parcare vor avea plantat cel puțin un copac la 3 locuri de parcare și vor fi dotate cu mobilier pentru deșeuri.

3.7. Înălțimea maximă a construcțiilor

- Regimul de înălțime maxim admis este:
 - Parter + Etaj + Mansardă (P+1E+M)
- Înălțimea maximă admisă a construcțiilor, măsurată la cornișă sau streșină în punctul cel mai înalt, nu va depăși **7,00 m**.
- Înălțimea maximă a construcțiilor, măsurată la coamă, în punctul cel mai înalt, nu va depăși **11,00 m**. Niciun element al construcțiilor sau instalațiilor nu va depăși un plan virtual, paralel cu terenul natural existent, situat la 11,00 m de cotele pe înălțime existente ale terenului.

3.8. Aspectul exterior al construcțiilor

- Se vor respecta reglementările generale cuprinse în *Capitolul III.4. Reguli cu privire la forma și dimensiunile terenului și ale construcțiilor*, după cum urmează:
 - **Pentru construcții noi** - *Articolul 13: Zone construite protejate, alin (13.18)*,
 - **Pentru clădirile publice** - *Articolul 13: Zone construite protejate, alin (13.19)*.
- **Volumetria** clădirilor va fi simplă, lipsită de elemente parazitare.
- **Acoperișul** va avea o formă geometrică simplă și va fi de tip șarpantă din lemn în patru ape sau două ape, cu

CAPITOLUL V. PREVEDERI PRIVIND ZONELE ȘI SUBZONELE FUNCȚIONALE

pante de 30-50 de grade. Se interzic formele atipice, curbe, unghiuri ascutite. Învelitoarea va fi realizată din țiglă ceramică, țiglă de beton, țiglă metalică. Este interzisă realizarea învelitorilor din azbociment, membrană bituminoasă sau alte materiale sintetice. În cazurile în care configurația terenului o permite și sunt necesare soluții speciale de integrare în peisaj se acceptă și acoperișuri de tip terasă cu pantă mică, de minim 2%. Culoarele învelitorilor vor respecta specificul local fiind cât mai apropiate de cele naturale, specifice zonei. Se interzice utilizarea culorilor stridente și atipice specificului local (albastru, antracit, verde, roșu aprins, etc.)

- **Raportul plin-gol:** Pentru fațadele vizibile din spațiul public raportul plin - gol va fi cât mai apropiat de cel predominant în zonă. Suprafața vitrată a construcțiilor noi nu va depăși 50% din suprafața fațadelor vizibile din spațiul public.
- **Materialele de finisaje:** Materialele de finisaje pentru fațade vor fi cele specifice zonei (tencuieli, zugrăveli, piatră, cărămidă, lemn tratat, placaje din piatră). Se interzic finisaje și materiale nespecifice zonelor de locuit precum: pereții cortină, inox, plăci de tip bond, panouri tip sandwich, sticla fumurie sau oglindată, policarbonat, etc. Se admit termozolații doar la clădirile care nu sunt identificate cu valoare arhitecturală, tradițională și la construcțiile noi. Se interzice realizarea anexelor gospodărești din tablă, poliuretan, polistiren sau alte materiale similare care conduc la deprecierea zonei sau peisajului.
- **Cromatică:** Culoarele utilizate vor fi pastelate, deschise, apropiate de cele naturale, specifice zonei, fiind recomandată utilizarea cu precădere a pigmenților naturali. Se interzice folosirea culorilor saturate, stridente (roz, oranj, roșu, galben, etc.)
- **Tâmplăria** va fi proiectată și realizată conform tipologiilor de inspirație locală, din lemn sau PVC, în culori specifice. Feroneria va avea culori discrete, nestrălucitoare, fiind interzisă utilizarea inoxului lucios sau a altor materiale similare. Pentru umbrirea suprafețelor vitrate se pot folosi obloanele de lemn sau vegetația. Se interzice utilizarea următoarelor elemente: geam bombat, geam reflectorizant, geam oglindă, rulouri exterioare neînglobate în zidăria casei, obloane din PVC sau metalice, goluri cu forme atipice (cerc, elipsă, triunghi, romb, poligon, etc.).
- Autorizarea executării construcțiilor și a amenajărilor care, prin amplasament, conformare, funcțiune, volumetrie și aspect exterior (conformare și amplasare goluri, raport plin-gol, materiale utilizate, învelitoare, paletă cromatică și altele) depreciază valorile specificului local și valoarea peisajului este interzisă.
- În cazul construcțiilor existente care se încadrează în specificul local, se recomandă păstrarea elementelor constructive valoroase și, pe cât posibil, repararea și conservarea la nivel cât mai extins, prin folosirea tehnologiilor tradiționale locale. Intervențiile realizate trebuie să poată fi reversibile, pentru a nu împiedica șansa unei intervenții viitoare, cu materiale și tehnologii noi, ce se pot dovedi benefice.
- Stilul arhitectural se va adapta specificului mediului rural. Toate fațadele clădirilor vor fi tratate cu aceeași grijă ca și fațada principală prin utilizarea unei palete cromatice armonioase și a unor materiale similare. Este interzisă amplasarea instalațiilor de climatizare pe fațadele vizibile din spațiul public.
- **Reclamele, firmele, inscripțiile, însemnele:** Amplasarea, forma, dimensiunile și categoriile de mijloace de publicitate permise astfel încât prin dimensiuni, formă sau amplasare să nu altereze caracteristicile arhitecturale și ambientale ale zonei. Amplasarea acestora se va face în așa fel încât să nu constituie elemente care obturează sau concurează cu elementele de fațadă (profilaturi, ferestre, streșini, etc.) și fără a disturba circulația pe domeniul public. Materialele recomandate sunt fier forjat, bronz, alamă, sticlă, lemn. Se interzice utilizarea materialelor iluminate strident, casetelor luminoase sau a altor materiale nespecifice. Dimensiunile panourilor vor fi specifice funcțiunilor pe care le anunță (maxim 1,20 x 0,60 m), iar acestea nu se vor amplasa mai sus de nivelul parterului. Amplasarea panourilor obligatorii de edificare a investițiilor se va alege astfel încât să nu obtureze imaginea de ansamblu a investiției.
- Față de prescripțiile generale de mai sus se pot accepta derogări pentru încadrarea în specificul arhitectural local.
- Intervențiile pe domeniul public vor trata integral suprafața publică (din gard în gard) și vor propune o abordare integrată prin oferirea unui spațiu public de calitate (realizarea de trotuare, spații de odihnă, spații verzi plantate și altele).

3.9. Condiții de echipare edilitară

- Toate clădirile vor fi racordate la rețelele tehnico-edilitare publice.
- Autorizarea executării construcțiilor care, prin dimensiunile și destinația lor, presupun cheltuieli de echipare edilitară ce depășesc posibilitățile financiare și tehnice ale investitorilor interesați, deținătorilor de rețele / instalații ori ale administrației publice locale, este interzisă.
- Se interzice montarea supraterană, pe domeniul public, a echipamentelor tehnice care fac parte din sistemele de alimentare cu apă, canalizare, energie electrică, termoficare, gaze naturale, telecomunicații și altele de această natură. În cazurile în care tehnic acest lucru nu este posibil, acestea vor fi realizate în incinte

- împrejmuite cu vegetație care să aibă rol de ecranare a acestora, pentru a menține estetica localității.
- Se interzice amplasarea rețelelor edilitare prevăzute pe stâlpi de iluminat public, pe plantații de aliniament, pe elemente de fațadă ale imobilelor ori pe alte elemente / structuri de această natură.
 - Se recomandă echiparea clădirilor cu sisteme de furnizare a energiei regenerabile (generatoare solare, eoliene, geotermale, etc)
 - **Apă potabilă, canalizare menajeră și canalizare pluvială:**
 - Autorizarea construcțiilor care necesită alimentare cu apă potabilă depinde de conectarea la rețeaua publică de apă și canalizare menajeră.
 - În absența rețelelor publice de apă și/sau canalizare menajeră, până la realizarea acestora, se vor adopta soluții de echipare în sistem individual care să respecte normele sanitare și de protecție a mediului, cum ar fi stații de epurare sau fose etanșe vidanjabile cu o capacitate minimă de 2 mc.
 - Deversarea apelor uzate menajere pe domeniul public este interzisă.
 - La parcelele cu o suprafață mai mare de 1000,00 mp, care nu au posibilitatea scurgerii apelor pluviale direct într-un emisar, se va prevedea un bazin subteran de minim 1,00 mc pentru stocarea apei pluviale în vederea reutilizării acesteia la irigații.
 - Scurgerea apelor pluviale de pe acoperișuri direct pe domeniul public este interzisă.
 - Delimitarea dintre rețeaua internă și cea publică se face la căminul de branșament, amplasat pe domeniul public lângă limita proprietății.
 - Branșamentul/ racordarea de la/la rețeaua publică se execută exclusiv subteran, fără elemente supraterrane, cu readucerea terenului afectat la stadiul inițial, respectând estetica spațiului public și normele locale.
 - **Energie electrică, telefonie, internet, CATV, gaze naturale:**
 - Racordurile la rețelele de energie electrică, telefonie, internet, CATV și gaze naturale se vor realiza subteran, până la limita de proprietate, în conformitate cu reglementările tehnice.
 - Împrejmuirea va fi prevăzută cu incinte sau nișe pentru pozarea cablurilor și a tablourilor de vizitare (contoare), fără ca acestea să afecteze circulația publică.
 - Se interzice montarea pe fațadele vizibile din spațiul public a echipamentelor de climatizare, a tubulaturii de evacuare a gazelor arse, a conductelor, cablurilor și a antenelor TV. Contoarele de gaze și energie trebuie amplasate în nișe sau pe fațade, dar fără a depăși limita de proprietate.
 - **Salubritate:**
 - Imobilele vor fi prevăzute cu un spațiu interior parcelei, recomandabil cu acces public, destinat colectării deșeurilor menajere dotat cu pubele. Platformele publice destinate depozitării deșeurilor menajere vor fi amenajate la distanța de minim 10,00 m de ferestrele locuințelor, împrejmuite și impermeabilizate.
 - Depozitarea gunoierului de grajd se poate realiza pe platforme individuale (gospodărești) impermeabile, cu respectarea normelor în vigoare privind sănătatea populației, sanitar-veterinare și siguranța alimentelor, mediul, la o distanță de minim 50,00 m față de locuințe și sursele de apă potabilă.

3.10. Spații verzi

- Suprafața spațiilor libere din incinte vor fi înierbate/plantate și amenajate în procent de minim 40% din suprafața totală a parcelei.
- Spațiile libere vizibile din circulațiile publice vor fi tratate ca grădini de fațadă;
- Spațiile neconstruite și neocupate de accese și trotuare de gardă vor fi plantate cu gazon și cu un arbore la fiecare 100,00 mp;
- Se recomandă utilizarea vegetației specifice locale. Se vor planta specii locale de arbori și pomi și se va evita plantarea de specii exogene.
- Spațiile verzi publice și locurile de joacă pentru copii vor fi amenajate și echipate cu mobilier urban specific. Elementele de mobilier exterior amplasate în spațiul public se vor realiza cu preponderență din materiale naturale (lemn, piatră). Nu se vor folosi materiale ca metale strălucitoare (inox) sau alte materiale nespecifice (rășini, PVC, mase plastice, fibră de sticlă).
- Pavimente exterioare se vor realiza din materiale locale și naturale (piatră, lemn, cărămidă). Se interzice fixarea elementelor de pavaj în beton și impermeabilizarea suprafeței prin platforme și alei turnate din beton sau asfalt, precum și utilizarea materialelor care au în compoziție ciment, asfalt sau rășini sintetice. Se va asigura panta pentru scurgerea apelor pluviale. Aleile carosabile vor fi pietruite și/sau înierbate. Culorile folosite vor fi cele ale materialelor naturale, nu se vor utiliza pigmenți tari și nespecfici.

CAPITOLUL V. PREVEDERI PRIVIND ZONELE ȘI SUBZONELE FUNCȚIONALE

3.11. Împrejmuiri

- Împrejmuirile spre stradă vor fi de maxim 2,20 m.
- Împrejmuirea gospodăriei se va realiza din materiale naturale (piatră, cărămidă, lemn, nuiele, metal, plasă de sârmă, etc.) și va respecta tipologia locală specifică. Se va păstra aspectul natural al materialelor în ceea ce privește textura și culoarea. Este interzisă utilizarea de materiale plastice (policarbonat, plexiglas, PVC, etc.).
- Porțile de acces pe parcelă se vor deschide spre interiorul parcelei sau în planul împrejmuirii. Împrejmuirile vor putea fi dublate de garduri vii.
- Realizarea împrejmuirii pe limita de proprietate se va face în conformitate cu Codul Civil, cu acordul vecinului.
- Se vor respecta reglementările generale cuprinse în *Capitolul III.5. Reguli cu privire la amplasarea de parcaje, spații verzi și împrejmuiri, Articolul 36: Împrejmuiri.*

4. POSIBILITĂȚI MAXIME DE UTILIZARE A TERENULUI

4.1. Procentul de ocupare al terenului

- P.O.T. maxim admis: **30%**

4.2. Coeficientul de utilizare al terenului

- C.U.T. maxim admis: **0,9**

V – ZONĂ SPAȚII VERZI, SPORT ȘI AGREMENT

Vp – Zonă verde de protecție sau cu rol de culoar ecologic

2. CARACTERUL SUBZONEI

- Subzona cuprinde zonele verzi aferente malurilor cursurilor de apă cu rol de protecție a apelor și alte zone verzi cu rol de protecție sau cu rol de coridor ecologic.
- Culoarele aferente cursurilor de apă oferă oportunitatea dezvoltării unei rețele de spații verzi ce pot include trasee pietonale și pot conduce la crearea unor legături avantajoase în structura rurală.
- Intervențiile în această subzonă vor urmări, pe lângă aspectele tehnice, asigurarea coerenței imaginii rurale, reabilitarea amenajărilor, a plantațiilor, ameliorarea peisajului și a mediului.

2.1. Condiționări specifice

- Zonele verzi de protecție a apelor și cele cu rol de coridor ecologic sunt instituite pe baza prevederilor legale în vigoare la data redactării prezentului regulament. Subzona este delimitată în PUG în conformitate cu prevederile Legii nr. 24/2007 privind reglementarea și administrarea spațiilor verzi din intravilanul localităților, republicată, cu modificările și completările ulterioare și contribuie la bilanțul spațiilor verzi la nivel de sat și oraș, prevăzut de O.U. nr. 11/2007, art. 2, cu 100% din suprafață. Utilizarea „Zonă verde de protecție sau cu rol de culoar ecologic” este definitivă și nu poate fi modificată.

3. UTILIZARE FUNCȚIONALĂ

3.1. Utilizări admise

- Spații verzi și plantate de folosință generală (plantații înalte, medii și joase);
- Mobilier urban, amenajări pentru joacă, odihnă, sport și alte activități în aer liber compatibile;
- Edicule, componente ale amenajării peisagere;
- Sistem de alei și platforme pentru circulații pietonale și velo;
- Lucrări și amenajări hidrotehnice;
- Amenajări și lucrări tehnico-edilitare și alte amenajări destinate spațiului public.

3.2. Utilizări admise cu condiționări

- Orice tipuri de lucrări, amenajări, instalații care pun în pericol sau pot să deterioreze lacurile, lacurile de acumulare, cursurile de apă, digurile, canalele, barajele și alte lucrări hidrotehnice sau de îmbunătățiri funciare, se vor supune avizării administratorului cursului de apă;
- Lucrările de barare sau de traversare a cursurilor de apă, care pot constitui un obstacol în curgerea naturală a apelor, vor fi astfel concepute, realizate și exploatate încât să nu influențeze defavorabil curgerea apelor, în vederea asigurării atât a stabilității acestor lucrări, a albiilor minore și a malurilor, cât și pentru prevenirea unor efecte distructive sau păgubitoare;
- Toate lucrările, amenajările se vor realiza cu avizul conform al administratorului cursului de apă;
- Lucrări de folosire a apelor, cu construcțiile și instalațiile aferente (alimentări cu apă potabilă, industrială și pentru irigații, amenajări piscicole, folosințe hidromecanice, amenajări pentru agrement), lucrări, construcții și instalații pentru protecția calității apelor sau care influențează calitatea apelor, construcții de apărare împotriva acțiunii distructive a apei (îndiguiri, apărări și consolidări de maluri și albi, rectificări și reprofilări de albi, lucrări de dirijare a apei, combaterea eroziunii solului, regularizarea scurgerii pe versanți, corectări de torenți, desecări și asanări, alte lucrări de apărare), traversări de cursuri de apă cu lucrările aferente (poduri, conducte, linii electrice, etc.), amenajări și instalații de extragere a agregatelor minerale din albiile minore ale cursurilor de apă, construcții și instalații hidrometrice, precum și instalații de determinare automată a calității apelor, cu avizul administratorului cursului de apă.

3.3. Utilizări interzise

- Orice alte utilizări decât cele enunțate la utilizări admise și utilizări admise cu condiționări;
- Poluarea în orice mod a resurselor de apă este interzisă;
- Este interzisă aruncarea sau introducerea în orice mod, în albiile cursurilor de apă, precum și depozitarea pe malurile acestora a deșeurilor de orice fel;

CAPITOLUL V. PREVEDERI PRIVIND ZONELE ȘI SUBZONELE FUNCȚIONALE

- Este interzisă evacuarea apelor uzate de orice fel în cursul apelor;
- Este interzisă deschiderea și exploatarea în zonele de terasă a punctelor de extracție a agregatelor minerale fără aviz de gospodărire a apelor, fără autorizație de gospodărire a apelor sau fără autorizație de construire;
- Este interzisă depozitarea gunoaielor și deșeurilor de orice fel, precum și depozitarea sau folosirea de îngrășăminte, pesticide ori alte substanțe periculoase;
- Plantarea sau tăierea arborilor sau arbuștilor de pe terenurile situate în albiile majore ale cursurilor de apă, fără avizul de gospodărire a apelor și avizul organelor silvice de specialitate, este interzisă.
- Se interzice amplasarea în zonele de protecție a albiei minore, de noi obiective economice sau sociale, inclusiv de noi locuințe sau anexe ale acestora;
- Lucrări de terasamente și sistematizare verticală de natură să afecteze amenajările din spațiile publice sau de pe parcelele adiacente;
- Este interzisă desființarea sau alterarea lucrărilor de îmbunătățire funciară;
- Este interzisă realizarea de iazuri și a altor amenajări de retenție a apelor fără avizul A.N. Apele Române.

4. CONDIȚII DE AMPLASARE, ECHIPARE ȘI CONFORMARE A CONSTRUCȚIILOR

4.1. Caracteristici ale parcelelor

- Nu este cazul.

4.2. Amplasarea construcțiilor față de aliniament

- Se va stabili conform cerințelor tehnice ale funcțiunii de bază și a legislației în vigoare.

4.3. Amplasarea construcțiilor față de limitele laterale și posterioare ale parcelei

- Se va stabili conform cerințelor tehnice ale funcțiunii de bază și a legislației în vigoare.

4.4. Amplasarea construcțiilor unele față de altele pe aceeași parcelă

- Se va stabili conform cerințelor tehnice ale funcțiunii de bază și a legislației în vigoare.

4.5. Condiții de acces și circulație

- Accesul carosabil este permis doar în scopul realizării sau întreținerii lucrărilor hidrotehnice și a lucrărilor de amenajare a bazinelor hidrografice sau pentru situații de urgență.
- Zonele de protecție a cursurilor de apă vor avea amenajate accese publice. Spațiile publice vor fi amenajate astfel încât să corespundă cerințelor de deplasare referitoare la accesibilitatea persoanelor cu dizabilități.

4.6. Staționarea autovehiculelor

- Staționarea autovehiculelor este interzisă. Prin excepție, staționarea autovehiculelor este permisă doar pe perioada realizării sau întreținerii lucrărilor hidrotehnice și a lucrărilor de amenajare a bazinelor hidrografice sau pentru situații de urgență.
- Se admite realizarea unor locuri de parcare pentru biciclete amplasate în vecinătatea zonelor de odihnă sau a spațiilor de joacă.

4.7. Înălțimea maximă a construcțiilor

- Se va stabili conform cerințelor tehnice ale funcțiunii de bază și a legislației în vigoare.

4.8. Aspectul exterior al construcțiilor

- Autorizarea executării construcțiilor și a amenajărilor care, prin amplasament, conformare, funcțiune, volumetrie și aspect exterior (conformare și amplasare goluri, raport plin-gol, materiale utilizate, învelitoare, paletă cromatică și altele) depreciază valorile specificului local și valoarea peisajului, deteriorează relieful și vegetația și intră în contradicție cu aspectul general al zonei este interzisă, autoritatea publică având dreptul de a refuza emiterea de autorizații de construire în asemenea cazuri.
- Mobilierul urban utilizat va fi de factură modernă.
- **Pavimentele exterioare:** Acestea se vor realiza din materiale locale, naturale. După caz, acestea pot fi înierbate. Nu se acceptă fixarea elementelor de pavaj în beton, cu excepția cazurilor în care acest aspect este impus din punct de vedere tehnic. Se va asigura panta pentru scurgerea apelor pluviale și îndepărtarea acestora de construcții concomitent cu dirijarea către spațiile verzi. Nu se recomandă folosirea plăcilor din dale de ciment sau a aleilor turnate. Se vor folosi cu precădere sisteme permeabile la apă. Platformele și traseele de circulație vor urmări suprafața terenului natural. Accesele și amenajările din incintă vor ține cont de accesul mașinilor de intervenție. Culorile folosite vor fi cele ale materialelor naturale, nu se vor utiliza pigmenți tari și nespecfici.

4.9. Condiții de echipare edilitară

- Zonele de odihnă și spațiile de joacă vor fi dotate cu mobilier pentru colectarea deșeurilor și iluminat public.
- Se interzice montarea supraterană, pe domeniul public, a echipamentelor tehnice care fac parte din sistemele de alimentare cu apă, canalizare, energie electrică, termoficare, gaze naturale, telecomunicații și altele de această natură. În cazurile în care tehnic acest lucru nu este posibil, acestea vor fi realizate în incinte împrejmuite cu vegetație care să aibă rol de ecranare a acestora, pentru a menține estetica localității.
- Se interzice amplasarea rețelelor edilitare prevăzute pe stâlpi de iluminat public, pe plantații de aliniament, pe elemente de fațadă ale imobilelor ori pe alte elemente / structuri de această natură.

4.10. Spații verzi

- Eliminarea vegetației înalte mature este interzisă, cu excepția situațiilor în care aceasta reprezintă un pericol iminent pentru siguranța persoanelor sau bunurilor sau în care împiedică realizarea construcției.
- Pentru fiecare arbore matur tăiat în condițiile prezentului regulament se vor planta, în interiorul aceleiași parcele, minim 3 arbori. Se recomandă utilizarea vegetației specifice locale. Se vor planta specii locale de arbori și pomi și se va evita plantarea de specii exogene.
- Spațiile verzi publice și locurile de joacă pentru copii vor fi amenajate și echipate cu mobilier urban specific. Elementele de mobilier exterior amplasate în spațiul public se vor realiza cu preponderență din materiale naturale (lemn, piatră, etc.). În alcătuirile constructive pot fi folosite și alte materiale (de exemplu prinderi metalice), însă acestea încadrându-se în specificul și formele locale. Nu se vor folosi materiale ca metale strălucitoare (inox) sau alte materiale nespecifice (rășini, PVC, mase plastice, fibră de sticlă).
- Pavimente exterioare se vor realiza din materiale locale și naturale (piatră, lemn, cărămidă). Se interzice fixarea elementelor de pavaj în beton și impermeabilizarea suprafeței prin platforme și alei turnate din beton sau asfalt, precum și utilizarea materialelor care au în compoziție ciment de Portland, asfalt sau rășini sintetice. Se va asigura panta pentru scurgerea apelor pluviale și îndepărtarea acestora de construcții concomitent cu dirijarea către spațiile verzi. Aleile carosabile vor fi pietruite și/sau înierbate. Culoarele folosite vor fi cele ale materialelor naturale, nu se vor utiliza pigmenți tari și nespecfici.

4.11. Împrejmuiiri

- Autorizarea executării împrejmuirilor este permisă numai dacă aspectul lor exterior nu contravine funcțiunii acestora și nu depreciază aspectul general al zonei.
- Împrejmuirea se va realiza din vegetație (gard viu).
- Realizarea împrejmuirii pe limita de proprietate se va face în conformitate cu Codul Civil.
- Se vor respecta reglementările generale cuprinse în *Capitolul III.5. Reguli cu privire la amplasarea de parcaje, spații verzi și împrejmuiiri, Articolul 36: Împrejmuiiri.*

5. POSIBILITĂȚI MAXIME DE UTILIZARE A TERENULUI

5.1. Procentul de ocupare al terenului

- P.O.T. maxim admis: 5%

5.2. Coeficientul de utilizare al terenului

C.U.T. maxim admis: 0,1

Va – Parcuri cu acces public nelimitat

1. CARACTERUL SUBZONEI

- Subzona este destinată spațiilor verzi aferente parcurilor, scuarurilor, grădinilor cu acces public nelimitat.

1.1. Condiționări specifice

- Zona este delimitată în PUG în conformitate cu prevederile Legii nr. 24/2007 privind reglementarea și administrarea spațiilor verzi din intravilanul localităților, republicată, cu modificările și completările ulterioare și contribuie la bilanțul spațiilor verzi la nivel de sat și oraș. Utilizarea „Parcuri cu acces public nelimitat” este definitivă și nu poate fi modificată.

2. UTILIZARE FUNCȚIONALĂ

2.1. Utilizări admise

- Spații verzi și plantate de folosință generală (plantații înalte, medii și joase);
- Mobilier urban, amenajări pentru joacă, odihnă, sport și alte activități în aer liber compatibile;
- Edicule, componente ale amenajării peisagere;
- Sistem de alei și platforme pentru circulații pietonale și velo;
- Oglinzi de apă;
- Pavilioane cu activități flexibile;
- Lucrări de artă în aer liber;
- Extinderi, mansardări, reconfigurări, reutilizări ale construcțiilor existente;
- Amenajări și lucrări tehnico-edilitare aferente funcțiunii de bază și funcțiunilor complementare precum: locuri de joacă pentru copii și spații de odihnă, spații verzi publice, scuaruri, echipamente pentru dotări tehnico-edilitare, spații de colectare a deșeurilor, amenajări și construcții pentru circulații pietonale și carosabile, modernizarea și reabilitarea drumurilor, parcaje publice la sol și alte amenajări destinate spațiului public.

2.2. Utilizări admise cu condiționări

- Se admit construcții, amenajări, instalații cu caracter temporar, doar cu scopul găzduirii evenimentelor social-culturale (construcții pentru expoziții, spații pentru spectacole și biblioteci în aer liber, pavilioane cu utilizare flexibilă sau cu diferite tematici, activități sportive, alimentație publică și comerț) și cu condiția ca acestea să fie limitate la arealele deja existente conform proiectului inițial și funcționează în acest scop;
- În zona perimetrelor de protecție a apelor amenajările se vor realiza cu avizul administratorului cursului de apă;
- Trotuarele și trecerile de pietoni vor fi adaptate cerințelor de accesibilitate pentru persoanele cu dizabilități;
- Clădirile sau părțile de clădiri existente ce nu se încadrează în prevederile prezentului regulament nu vor putea fi amplificate, ci doar menținute în parametri actuali;
- Construcții sau instalații temporare pentru evenimente și manifestări cu caracter cultural, sportiv sau de divertisment, cu condiția să nu afecteze calitatea și integritatea spațiilor verzi sau plantate și a de a fi complet demontabile. După demontarea construcțiilor temporare, spațiile vor fi aduse la starea lor inițială.

2.3. Utilizări interzise

- Orice alte utilizări decât cele enunțate la utilizări admise și utilizări admise cu condiționări sau care nu sunt compatibile cu destinația zonei;
- Orice schimbări ale funcțiunilor spațiilor verzi publice și specializate și/sau intervenții care depreciază caracterul zonei; Tăierea arborilor maturi fără autorizația autorității locale abilitate;
- Orice tipuri de lucrări, amenajări, instalații care pun în pericol sau pot să deterioreze lacurile, lacurile de acumulare, cursurile de apă, digurile, canalele, barajele și alte lucrări hidrotehnice sau de îmbunătățiri funciare, se vor supune avizării.
- Târguri de animale, gropi de gunoi, puncte de colectare a deșeurilor reutilizabile;
- Exploatații agricole și altele asemenea;
- Facilități sau instalații care pot prezenta pericole grave sau un inconvenient pentru vecinătate în timpul funcționării lor normale și în caz de incident sau accident;

- Lucrări de terasamente și sistematizare verticală de natură să afecteze amenajările din spațiile publice sau de pe parcelele adiacente;
- Desființarea sau alterarea lucrărilor de îmbunătățire funciară;
- Realizarea de iazuri și a altor amenajări de retenție a apelor fără avizul A.N. Apele Române;
- În cazul arborilor ornamentali (tei, salcâm, castan, arțar, mesteacăn, stejar) plantați pe spațiile verzi din domeniul public, precum și al celor plantați în aliniamente în lungul străzilor, este interzisă intervenția cu tăieri în coroana acestora, cu excepția lucrărilor de eliminare a ramurilor uscate sau a celor care afectează siguranța traficului pietonal și rutier, a imobilelor aflate în apropiere, precum și a celor de pe traseul rețelelor aeriene;
- Este interzisă schimbarea destinației, reducerea suprafețelor ori strămutarea spațiilor verzi cu excepția unor lucrări de utilitate publică, astfel cum acestea sunt prevăzute de Legea nr. 33/1994 privind exproprierea pentru cauză de utilitate publică, republicată, altele decât cele privind construcțiile locuințelor sociale, obiectivele sociale de învățământ, sănătate, protecție și asistență socială, organizațiile non-guvernamentale, precum și administrația publică și autoritățile judecătorești.

3. CONDIȚII DE AMPLASARE, ECHIPARE ȘI CONFORMARE A CONSTRUCȚIILOR

- Amplasarea construcțiilor, amenajărilor și instalațiilor se va face cu respectarea distanțelor impuse prin legislația în vigoare din domeniul silvic, al apelor, al mediului, al agriculturii, atunci când acest lucru este necesar. În toate cazurile se vor respecta următoarele retrageri:
 - Față de liziera pădurii minim 50,00 m;
 - Față de limita albiei minore a cursurilor de apă minim 5,00 m dacă lățimea albiei minore este sub 10,00 m, minim 15,00 m dacă lățimea albiei minore este între 10,00-50,00 m, minim 30,00 m dacă lățimea albiei minore este peste 51,00 m;
 - Față de diguri minim 4,00 m;
 - Față de lacuri minim 5,00 m.

3.1. Caracteristici ale parcelelor

- Nu se impune o suprafață minimă a parcelelor. Se conservă parcellarul existent.
- Se recomandă ca parcela amenajată ca zonă verde să aibă o suprafață de cel puțin **1000,00 mp** și un front la stradă de minim **30,00 m**.

3.2. Amplasarea construcțiilor față de aliniament

- Construcțiile vor fi retrase de la aliniament cu minim **5,00 m**.
- În zona drumurilor se va respecta o aliniere de minim 13,00 m din axul drumului național, de minim 12,00 m din axul drumului județean, de minim 10,00 m din axul drumului comunal și de minim 8,00 m în cazul altor drumuri, cu respectarea avizului administratorului drumului.
- În cazul parcelelor de colț alinierea se va considera față de ambele laturi ale parcelei care se învecinează cu spațiul public.

3.3. Amplasarea construcțiilor față de limitele laterale și posterioare ale parcelei

- Construcțiile se vor retrage față de una dintre limitele laterale ale parcelei cu minim **0,60 m**, menținându-se față de cealaltă limită laterală o distanță mai mare sau egală cu jumătate din înălțimea construcției până la streșină sau cornișă, măsurată în punctul cel mai înalt, dar nu mai puțin de **5,00 m**, cu respectarea prevederilor Codului Civil.
- Construcțiile se vor retrage față de limita posterioară a parcelei cu minim **5,00 m**.
- În cazul parcelelor de colț limitele opuse laturilor care se învecinează cu spațiul public vor fi considerate limite laterale, parcelele neavând limită posterioară.

3.4. Amplasarea construcțiilor unele față de altele pe aceeași parcelă

- Construcțiile se vor amplasa conform cerințelor funcțiunii.

3.5. Condiții de acces și circulație

- Autorizarea executării construcțiilor este permisă numai dacă există posibilitatea de acces la drumurile publice, direct sau prin servitute, conform destinației construcției. Caracteristicile acceselor la drumurile publice trebuie să permită intervenția mijloacelor de stingere a incendiilor. Pentru toate parcelele este obligatorie asigurarea accesului carosabil din minim un drum public, cu o lățime minimă de 4,00 m, în mod direct sau prin servitute de trecere legal instituită, conform Codului Civil, peste maxim o parcelă.
- Se vor respecta prevederile din cadrul *Capitolului III.2 Reguli cu privire la asigurarea acceselor obligatorii, Art. 26. Accese carosabile*, cu respectarea Regulamentului General de Urbanism aprobat prin HG nr. 525 din

CAPITOLUL V. PREVEDERI PRIVIND ZONELE ȘI SUBZONELE FUNCȚIONALE

27.06.1996, Anexa nr. 4-Accese carosabile, conform destinației construcțiilor prevăzute în ”Utilizări admise” și ”Utilizări admise cu condiționări”;

- Pentru toate obiectivele noi și existente cu acces public se vor asigura accese pietonale adaptate persoanelor cu dizabilități, conform normelor în vigoare.
- Amenajarea accesului la proprietate din zona drumurilor publice se va realiza în conformitate cu avizul administratorului drumului.
- Spațiile publice vor fi amenajate astfel încât să corespundă cerințelor de deplasare referitoare la accesibilitatea persoanelor cu dizabilități, persoanelor cu mobilitate redusă, inclusiv pentru cei care folosesc scaune cu rotile. În toate cazurile este obligatorie asigurarea accesului în spațiile publice a persoanelor cu dificultăți de deplasare.
- Rampele de acces la locurile de parcare din interiorul parcelelor nu vor produce nicio modificare la nivelul trotuarului, cu excepția teșiturii bordurii.
- Se va asigura accesul din circulațiile publice a aleilor ocazional carosabile (pentru întreținere, aprovizionare, drum de halaj) care vor fi tratate ca alei principale.

3.6. Staționarea autovehiculelor

- Staționarea autovehiculelor se va face exclusiv în exteriorul zonelor verzi.
- Parcajele publice vor fi amplasate în apropierea accesului sau integrate profilelor străzilor de acces.
- Parcarea și staționarea autovehiculelor și atelajelor, în zona drumurilor publice, se va face exclusiv în afara platformei carosabile a acestora, în spațiile special amenajate, la o distanță de minim 5,00 m față de ferestrele locuințelor.

3.7. Înălțimea maximă a construcțiilor

- Regimul de înălțime maxim admis este:
 - Parter (P+M);
- Înălțimea maximă admisă a construcțiilor, măsurată la cornișă sau streșină în punctul cel mai înalt, nu va depăși 5,50 m.

3.8. Aspectul exterior al construcțiilor

- Autorizarea executării construcțiilor și a amenajărilor care, prin amplasament, conformare, funcțiune, volumetrie și aspect exterior (conformare și amplasare goluri, raport plin-gol, materiale utilizate, învelitoare, paletă cromatică și altele) depreciază valorile specificului local și valoarea peisajului, deteriorează relieful și vegetația și intră în contradicție cu aspectul general al zonei este interzisă, autoritatea publică având dreptul de a refuza emiterea de autorizații de construire în asemenea cazuri.
- Mobilierul urban utilizat va fi de factură modernă.
- **Pavimentele exterioare:** Acestea se vor realiza din materiale locale, naturale. După caz, acestea pot fi înierbate. Nu se acceptă fixarea elementelor de pavaj în beton, cu excepția cazurilor în care acest aspect este impus din punct de vedere tehnic. Se va asigura panta pentru scurgerea apelor pluviale și îndepărtarea acestora de construcții concomitent cu dirijarea către spațiile verzi. Nu se recomandă folosirea placărilor din dale de ciment sau a aleilor turnate. Se vor folosi cu precădere sisteme permeabile la apă. Platformele și traseele de circulație vor urmări suprafața terenului natural. Accesele și amenajările din incintă vor ține cont de accesul mașinilor de intervenție. Culorile folosite vor fi cele ale materialelor naturale, nu se vor utiliza pigmenți tari și nespecfici.
- Intervențiile pe domeniul public vor trata integral suprafața publică (din gard în gard) și vor propune o abordare integrată prin oferirea unui spațiu public de calitate (realizarea de trotuare, spații de odihnă, spații verzi plantate și altele).

3.9. Condiții de echipare edilitară

- Autorizarea executării construcțiilor care, prin dimensiunile și destinația lor, presupun cheltuieli de echipare edilitară ce depășesc posibilitățile financiare și tehnice ale investitorilor interesați, deținătorilor de rețele / instalații ori ale administrației publice locale, este interzisă.
- Se interzice montarea supraterană, pe domeniul public, a echipamentelor tehnice care fac parte din sistemele de alimentare cu apă, canalizare, energie electrică, termoficare, gaze naturale, telecomunicații și altele de această natură. În cazurile în care tehnic acest lucru nu este posibil, acestea vor fi realizate în incinte împrejmuite cu vegetație care să aibă rol de ecranare a acestora, pentru a menține estetica localității.
- Se interzice amplasarea rețelelor edilitare prevăzute pe stâlpi de iluminat public, pe plantații de aliniament, pe elemente de fațadă ale imobilelor ori pe alte elemente / structuri de această natură.

- **Apă potabilă, canalizare menajeră și canalizare pluvială:**
 - Autorizarea construcțiilor care necesită alimentare cu apă potabilă depinde de conectarea la rețeaua publică de apă și canalizare menajeră.
 - În absența rețelelor publice de apă și/sau canalizare menajeră, până la realizarea acestora, se vor adopta soluții de echipare în sistem individual care să respecte normele sanitare și de protecție a mediului, cum ar fi stații de epurare sau fose etanșe vidanjabile.
 - Deversarea apelor uzate menajere pe domeniul public este interzisă.
 - Branșamentul/ racordarea de la/la rețeaua publică se execută exclusiv subteran, fără elemente supraterane, cu readucerea terenului afectat la stadiul initial, respectând estetica spațiului public și normele locale.
- **Energie electrică, telefonie, internet, CATV, gaze naturale:**
 - Racordurile la rețelele de energie electrică, telefonie, internet, CATV și gaze naturale se vor realiza subteran, până la limita de proprietate, în conformitate cu reglementările tehnice.
 - Împrejmuirea va fi prevăzută cu incinte sau nișe pentru pozarea cablurilor și a tablourilor de vizitare (contoare), fără ca acestea să afecteze circulația publică.
 - Se interzice montarea pe fațadele vizibile din spațiul public a echipamentelor de climatizare, a tubulaturii de evacuare a gazelor arse, a conductelor, cablurilor și a antenelor TV. Contoarele de gaze și energie trebuie amplasate în nișe sau pe fațade, dar fără a depăși limita de proprietate.
- **Salubritate:** Va fi prevăzut un spațiu, preferabil subteran, destinat colectării deșeurilor menajere. Zonele verzi vor fi dotate cu coșuri de gunoi.

3.10. Spații verzi

- Suprafața spațiilor libere de construcții și amenajări va reprezenta minim 70% din suprafața totală a parcelei.
- Se recomandă utilizarea vegetației specifice locale. Se vor planta specii locale de arbori și pomi și se va evita plantarea de specii exogene.
- Spațiile verzi publice și locurile de joacă pentru copii vor fi amenajate și echipate cu mobilier urban specific. Elementele de mobilier exterior amplasate în spațiul public se vor realiza cu preponderență din materiale naturale (lemn, piatră). Nu se vor folosi materiale ca metale strălucitoare (inox) sau alte materiale nespecifice (rășini, PVC, mase plastice, fibră de sticlă).
- Pavimente exterioare se vor realiza din materiale locale și naturale (piatră, lemn, cărămidă). Se interzice fixarea elementelor de pavaj în beton și impermeabilizarea suprafeței prin platforme și alei turnate din beton sau asfalt, precum și utilizarea materialelor care au în compoziție ciment, asfalt sau rășini sintetice. Se va asigura panta pentru scurgerea apelor pluviale. Aleile carosabile vor fi pietruite și/sau înierbate. Culorile folosite vor fi cele ale materialelor naturale, nu se vor utiliza pigmenți tari și nespecfici.
- Pentru stabilirea intervențiilor asupra vegetației existente se vor întocmi studii dendrologice. Plantațiile înalte se vor dispune conform normelor specifice pentru fiecare categorie de spații plantate.

3.11. Împrejmuiiri

- Împrejmuirile vor fi de maxim 1,20 m.
- Împrejmuirea se va realiza din materiale naturale (piatră, cărămidă, lemn, nuiel, metal, plasă de sârmă, etc.) și va respecta tipologia locală specifică. Se va păstra aspectul natural al materialelor în ceea ce privește textura și culoarea. Este interzisă utilizarea de materiale plastice (policarbonat, plexiglas, PVC, etc.). Împrejmuirile vor putea fi dublate de garduri vii. Împrejmuirile parcelor de colț vor fi obligatoriu transparente.
- Realizarea împrejmuirii pe limita de proprietate se va face în conformitate cu Codul Civil.
- Se vor respecta reglementările generale cuprinse în *Capitolul III.5. Reguli cu privire la amplasarea de parcaje, spații verzi și împrejmuiri, Articolul 36: Împrejmuiiri.*

4. POSIBILITĂȚI MAXIME DE UTILIZARE A TERENULUI

4.1. Procentul de ocupare al terenului

- P.O.T. maxim admis: 10% - pentru construcții.

4.2. Coeficientul de utilizare al terenului

- C.U.T. maxim admis: 0,1 - pentru construcții.

Construcțiile temporare nu sunt supuse condițiilor din prezentul articol

Vs – Zonă verde sport, agrement

1. CARACTERUL SUBZONEI

- Subzona este destinată spațiilor verzi cu rol de sport și agrement și funcțiilor complementare.

1.1. Condiționări specifice

- Zona este delimitată în PUG în conformitate cu prevederile Legii nr. 24/2007 privind reglementarea și administrarea spațiilor verzi din intravilanul localităților, republicată, cu modificările și completările ulterioare și contribuie la bilanțul spațiilor verzi la nivel de localitate. Utilizarea „Zonă verde sport, agrement” este definitivă și nu poate fi modificată.

2. UTILIZARE FUNCȚIONALĂ

2.1. Utilizări admise

- Funcțiuni de sport și agrement (construcții pentru activități sportive, complexuri sportive, stadioane, săli de antrenament pentru diferite sporturi, săli de competiții sportive (specializate sau polivalente), patinoare artificiale, poligoane pentru tir, terenuri de sport în aer liber, tribune pentru spectatori și altele);
- Funcțiuni complementare funcțiunii de bază de sport și agrement (administrative (birouri și altele), comerciale și de servicii (comerț alimentar / nealimentar, alimentație publică (restaurant, cafeterie, cafenea, bufet și altele)), culturale (construcții pentru expoziții și activități culturale), tehnice (vestiare, grupuri sanitare, spații tehnice, de întreținere și de depozitare și altele);
- Spații verzi și plantate de folosință generală (plantații înalte, medii și joase);
- Mobilier urban, amenajări pentru joacă, odihnă, sport și alte activități în aer liber compatibile;
- Edicule, componente ale amenajării peisagere;
- Sistem de alei și platforme pentru circulații pietonale și velo;
- Oglinzi de apă;
- Pavilioane cu activități flexibile;
- Lucrări de artă în aer liber;
- Extinderi, mansardări, reconfigurări, reutilizări ale construcțiilor existente;
- Amenajări și lucrări tehnico-edilitare aferente funcțiunii de bază și funcțiilor complementare precum: locuri de joacă pentru copii și spații de odihnă, spații verzi publice, scuaruri, echipamente pentru dotări tehnico-edilitare, spații de colectare a deșeurilor, amenajări și construcții pentru circulații pietonale și carosabile, modernizarea și reabilitarea drumurilor, parcaje publice la sol și alte amenajări destinate spațiului public.

2.2. Utilizări admise cu condiționări

- Construcții pentru activități culturale și alimentație publică, grupuri sanitare, spații pentru administrarea și întreținerea spațiilor verzi / zonelor de agrement cu condiția ca suprafața totală desfășurată a acestora să nu depășească 250,00 mp.
- Construcții sau instalații temporare pentru evenimente și manifestări cu caracter cultural, sportiv sau de divertisment, cu condiția să nu afecteze calitatea și integritatea spațiilor verzi sau plantate și a de a fi complet demontabile. După demontarea construcțiilor temporare, spațiile vor fi aduse la starea lor inițială.
- În zona perimetrelor de protecție a apelor amenajările se vor realiza cu avizul administratorului cursului de apă;
- În zona drumurilor publice, cuprinzând ampriza, fâșiile de siguranță și fâșiile de protecție, se pot autoriza, în condițiile stabilite prin avizul/autorizația administratorului drumului:
 - Rețele și instalații tehnico-edilitare necesare funcționării drumului (canalizare pluvială și drenaje, iluminat public, semnalizări luminoase rutiere, rețea de stropit spații verzi, rețea energetică pentru transportul în comun, stâlpi pentru telecomunicații și altele asemenea);
 - Rețele și instalații tehnico-edilitare, precum rețelele de distribuție sau colectare pentru apă, energie electrică, telefonie, gaze, termoficare și canalizare pluvială, posturi de transformare, cămine și aerisiri, hidranți, stații de pompare, guri de scurgere și altele asemenea;
 - Stații de alimentare cu energie electrică, panouri fotovoltaice și alte instalații pentru energie regenerabilă;
 - Construcții și panouri publicitare;
- Amplasarea lucrărilor edilitare se va face subteran ori de câte ori este posibil din punct de vedere tehnic,

conform legislației în vigoare, în sistem izolat, combinat, respectiv mai multe instalații grupate sau în comun, când instalațiile subterane sunt într-o galerie circulabilă. Amplasarea rețelei edilitare subterane trebuie coordonată cu celelalte lucrări subterane și de suprafață, existente sau de perspectivă;

- Trotuarele și trecerile de pietoni vor fi adaptate cerințelor de accesibilitate pentru persoanele cu dizabilități;
- Clădirile sau părțile de clădiri existente ce nu se încadrează în prevederile prezentului regulament nu vor putea fi amplificate, ci doar menținute în parametrii actuali;

2.3. Utilizări interzise

- Orice alte utilizări decât cele enunțate la utilizări admise și utilizări admise cu condiționări sau care nu sunt compatibile cu destinația zonei;
- Orice schimbări ale funcțiunilor spațiilor verzi publice și specializate și/sau intervenții care depreciază caracterul zonei; Tăierea arborilor maturi fără autorizația autorității locale abilitate;
- Orice tipuri de lucrări, amenajări, instalații care pun în pericol sau pot să deterioreze lacurile, lacurile de acumulare, cursurile de apă, digurile, canalele, barajele și alte lucrări hidrotehnice sau de îmbunătățiri funciare, se vor supune avizării.
- Târguri de animale, gropi de gunoi, puncte de colectare a deșeurilor reutilizabile;
- Exploatații agricole și altele asemenea;
- Facilități sau instalații care pot prezenta pericole grave sau un inconvenient pentru vecinătate în timpul funcționării lor normale și în caz de incident sau accident;
- Lucrări de terasamente și sistematizare verticală de natură să afecteze amenajările din spațiile publice sau de pe parcelele adiacente;
- Desființarea sau alterarea lucrărilor de îmbunătățire funciară;
- Realizarea de iazuri și a altor amenajări de retenție a apelor fără avizul A.N. Apele Române;
- În cazul arborilor ornamentali (tei, salcâm, castan, arțar, mesteacăn, stejar) plantați pe spațiile verzi din domeniul public, precum și al celor plantați în aliniamente în lungul străzilor, este interzisă intervenția cu tăieri în coroana acestora, cu excepția lucrărilor de eliminare a ramurilor uscate sau a celor care afectează siguranța traficului pietonal și rutier, a imobilelor aflate în apropiere, precum și a celor de pe traseul rețelelor aeriene;
- Este interzisă schimbarea destinației, reducerea suprafețelor ori strămutarea spațiilor verzi cu excepția unor lucrări de utilitate publică, astfel cum acestea sunt prevăzute de Legea nr. 33/1994 privind exproprierea pentru cauză de utilitate publică, republicată, altele decât cele privind construcțiile locuințelor sociale, obiectivele sociale de învățământ, sănătate, protecție și asistență socială, organizațiile non-guvernamentale, precum și administrația publică și autoritățile judecătorești.

3. CONDIȚII DE AMPLASARE, ECHIPARE ȘI CONFORMARE A CONSTRUCȚIILOR

- Amplasarea construcțiilor, amenajărilor și instalațiilor se va face cu respectarea distanțelor impuse prin legislația în vigoare din domeniul silvic, al apelor, al mediului, al agriculturii, atunci când acest lucru este necesar. În toate cazurile se vor respecta următoarele retrageri:
 - Față de liziera pădurii minim 50,00 m;
 - Față de limita albiei minore a cursurilor de apă minim 5,00 m dacă lățimea albiei minore este sub 10,00 m, minim 15,00 m dacă lățimea albiei minore este între 10,00-50,00 m, minim 30,00 m dacă lățimea albiei minore este peste 51,00 m;
 - Față de diguri minim 4,00 m;
 - Față de lacuri minim 5,00 m.

3.1. Caracteristici ale parcelor

- Nu se impune o suprafață minimă a parcelor. Se conservă parcelarul existent.
- Se recomandă ca parcela minimă amenajată ca zonă verde să aibă o suprafață de cel puțin **1000,00 mp** și un front la stradă de minim **30,00 m**.

3.2. Amplasarea construcțiilor față de aliniament

- Construcțiile vor fi retrase de la aliniament cu minim **5,00 m**.
- În zona drumurilor se va respecta o aliniere de minim 13,00 m din axul drumului național, de minim 12,00 m din axul drumului județean, de minim 10,00 m din axul drumului comunal și de minim 8,00 m în cazul altor drumuri, cu respectarea avizului administratorului drumului.
- În cazul parcelor de colț alinierea se va considera față de ambele laturi ale parcelei care se învecinează cu spațiul public.

CAPITOLUL V. PREVEDERI PRIVIND ZONELE ȘI SUBZONELE FUNCȚIONALE

3.3. Amplasarea construcțiilor față de limitele laterale și posterioare ale parcelei

- Construcțiile se vor retrage față de una dintre limitele laterale ale parcelei cu minim **0,60 m**, menținându-se față de cealaltă limită laterală o distanță mai mare sau egală cu jumătate din înălțimea construcției până la streășină sau cornișă, măsurată în punctul cel mai înalt, dar nu mai puțin de **5,00 m**, cu respectarea prevederilor Codului Civil.
- Construcțiile se vor retrage față de limita posterioară a parcelei cu minim **5,00 m**.
- În cazul parcelelor de colț limitele opuse laturilor care se învecinează cu spațiul public vor fi considerate limite laterale, parcelele neavând limită posterioară.

3.4. Amplasarea construcțiilor unele față de altele pe aceeași parcelă

- Construcțiile se vor amplasa conform cerințelor funcțiunii.

3.5. Condiții de acces și circulație

- Autorizarea executării construcțiilor este permisă numai dacă există posibilitatea de acces la drumurile publice, direct sau prin servitute, conform destinației construcției. Caracteristicile acceselor la drumurile publice trebuie să permită intervenția mijloacelor de stingere a incendiilor. Pentru toate parcelele este obligatorie asigurarea accesului carosabil din minim un drum public, cu o lățime minimă de 4,00 m, în mod direct sau prin servitute de trecere legal instituită, conform Codului Civil, peste maxim o parcelă.
- Se vor respecta prevederile din cadrul *Capitolului III.2 Reguli cu privire la asigurarea acceselor obligatorii, Art. 26. Accese carosabile*, cu respectarea Regulamentului General de Urbanism aprobat prin HG nr. 525 din 27.06.1996, Anexa nr. 4-Accese carosabile, conform destinației construcțiilor prevăzute în "Utilizări admise" și "Utilizări admise cu condiționări";
- Pentru toate obiectivele noi și existente cu acces public se vor asigura accese pietonale adaptate persoanelor cu dizabilități, conform normelor în vigoare.
- Amenajarea accesului la proprietate din zona drumurilor publice se va realiza în conformitate cu avizul administratorului drumului.
- Spațiile publice vor fi amenajate astfel încât să corespundă cerințelor de deplasare referitoare la accesibilitatea persoanelor cu dizabilități, persoanelor cu mobilitate redusă, inclusiv pentru cei care folosesc scaune cu roțile. În toate cazurile este obligatorie asigurarea accesului în spațiile publice a persoanelor cu dificultăți de deplasare.
- Rampele de acces la locurile de parcare din interiorul parcelelor nu vor produce nicio modificare la nivelul trotuarului, cu excepția teșiturii bordurii.
- Se va asigura accesul din circulațiile publice a aleilor ocazional carosabile (pentru întreținere, aprovizionare, drum de halaj) care vor fi tratate ca alei principale.

3.6. Staționarea autovehiculelor

- Staționarea autovehiculelor se va face exclusiv în exteriorul zonelor verzi.
- Parcajele publice vor fi amplasate în apropierea accesului sau integrate profilelor străzilor de acces.
- Parcarea și staționarea autovehiculelor și atelajelor, în zona drumurilor publice, se va face exclusiv în afara platformei carosabile a acestora, în spațiile special amenajate, la o distanță de minim 5,00 m față de ferestrele locuințelor.

3.7. Înălțimea maximă a construcțiilor

- Regimul de înălțime maxim admis este:
 - Parter + Etaj (P+E);
- Înălțimea maximă admisă a construcțiilor, măsurată la cornișă sau streășină în punctul cel mai înalt, nu va depăși **5,50 m**.

3.8. Aspectul exterior al construcțiilor

- Autorizarea executării construcțiilor și a amenajărilor care, prin amplasament, conformare, funcțiune, volumetrie și aspect exterior (conformare și amplasare goluri, raport plin-gol, materiale utilizate, învelitoare, paletă cromatică și altele) depreciază valorile specificului local și valoarea peisajului, deteriorează relieful și vegetația și intră în contradicție cu aspectul general al zonei este interzisă, autoritatea publică având dreptul de a refuza emiterea de autorizații de construire în asemenea cazuri.
- Mobilierul urban utilizat va fi de factură modernă.
- **Pavimentele exterioare:** Acestea se vor realiza din materiale locale, naturale. După caz, acestea pot fi înierbate. Nu se acceptă fixarea elementelor de pavaj în beton, cu excepția cazurilor în care acest aspect este impus din punct de vedere tehnic. Se va asigura panta pentru scurgerea apelor pluviale și îndepărtarea acestora

de construcții concomitent cu dirijarea către spațiile verzi. Nu se recomandă folosirea placărilor din dale de ciment sau a aleilor turnate. Se vor folosi cu precădere sisteme permeabile la apă. Platformele și traseele de circulație vor urmări suprafața terenului natural. Accesele și amenajările din incintă vor ține cont de accesul mașinilor de intervenție. Culoarele folosite vor fi cele ale materialelor naturale, nu se vor utiliza pigmenți tari și nespecfici.

3.9. Condiții de echipare edilitară

- Autorizarea executării construcțiilor care, prin dimensiunile și destinația lor, presupun cheltuieli de echipare edilitară ce depășesc posibilitățile financiare și tehnice ale investitorilor interesați, deținătorilor de rețele / instalații ori ale administrației publice locale, este interzisă.
- Se interzice montarea supraterană, pe domeniul public, a echipamentelor tehnice care fac parte din sistemele de alimentare cu apă, canalizare, energie electrică, termoficare, gaze naturale, telecomunicații și altele de această natură. În cazurile în care tehnic acest lucru nu este posibil, acestea vor fi realizate în incinte împrejmuite cu vegetație care să aibă rol de ecranare a acestora, pentru a menține estetica localității.
- Se interzice amplasarea rețelilor edilitare prevăzute pe stâlpi de iluminat public, pe plantații de aliniament, pe elemente de fațadă ale imobilelor ori pe alte elemente / structuri de această natură.
- **Apă potabilă, canalizare menajeră și canalizare pluvială:**
 - Autorizarea construcțiilor care necesită alimentare cu apă potabilă depinde de conectarea la rețeaua publică de apă și canalizare menajeră.
 - În absența rețelilor publice de apă și/sau canalizare menajeră, până la realizarea acestora, se vor adopta soluții de echipare în sistem individual care să respecte normele sanitare și de protecție a mediului, cum ar fi stații de epurare sau fose etanșe vidanjabile.
 - Deversarea apelor uzate menajere pe domeniul public este interzisă.
 - Branșamentul/ racordarea de la/la rețeaua publică se execută exclusiv subteran, fără elemente supraterane, cu readucerea terenului afectat la stadiul inițial, respectând estetica spațiului public și normele locale.
- **Energie electrică, telefonie, internet, CATV, gaze naturale:**
 - Racordurile la rețelele de energie electrică, telefonie, internet, CATV și gaze naturale se vor realiza subteran, până la limita de proprietate, în conformitate cu reglementările tehnice.
 - Împrejmuirea va fi prevăzută cu incinte sau nișe pentru pozarea cablurilor și a tablourilor de vizitare (contoare), fără ca acestea să afecteze circulația publică.
 - Se interzice montarea pe fațadele vizibile din spațiul public a echipamentelor de climatizare, a tubulaturii de evacuare a gazelor arse, a conductelor, cablurilor și a antenelor TV. Contoarele de gaze și energie trebuie amplasate în nișe sau pe fațade, dar fără a depăși limita de proprietate.

Salubritate: Va fi prevăzut un spațiu, preferabil subteran, destinat colectării deșeurilor menajere. Zonele verzi vor fi dotate cu coșuri de gunoi.

3.10. Spații verzi

- Suprafața spațiilor libere de construcții și amenajări va reprezenta minim 60% din suprafața totală a parcelei.
- Se recomandă utilizarea vegetației specifice locale. Se vor planta specii locale de arbori și pomi și se va evita plantarea de specii exogene
- Spațiile verzi publice și locurile de joacă pentru copii vor fi amenajate și echipate cu mobilier urban specific. Elementele de mobilier exterior amplasate în spațiul public se vor realiza cu preponderență din materiale naturale (lemn, piatră, etc.). În alcătuirile constructive pot fi folosite și alte materiale (de exemplu prinderi metalice), însă acestea încadrându-se în specificul și formele locale. Nu se vor folosi materiale ca metale strălucitoare (inox) sau alte materiale nespecifice (rășini, PVC, mase plastice, fibră de sticlă).
- Pavimente exterioare se vor realiza din materiale locale și naturale (piatră, lemn, cărămidă). Se interzice fixarea elementelor de pavaj în beton și impermeabilizarea suprafeței prin platforme și alei turnate din beton sau asfalt, precum și utilizarea materialelor care au în compoziție ciment de Portland, asfalt sau rășini sintetice. Se va asigura panta pentru scurgerea apelor pluviale și îndepărtarea acestora de construcții concomitent cu dirijarea către spațiile verzi. Aleile carosabile vor fi pietruite și/sau înierbate. Culoarele folosite vor fi cele ale materialelor naturale, nu se vor utiliza pigmenți tari și nespecfici.
- Pentru stabilirea intervențiilor asupra vegetației existente se vor întocmi studii dendrologice. Plantațiile înalte se vor dispune conform normelor specifice pentru fiecare categorie de spații plantate.

3.11. Împrejmuiri

- Împrejmuirile vor fi de maxim 1,20 m.
- Împrejmuirea se va realiza din materiale naturale (piatră, cărămidă, lemn, nuiele, metal, plasă de sârmă, etc.) și va respecta tipologia locală specifică. Se va păstra aspectul natural al materialelor în ceea ce privește textura și culoarea. Este interzisă utilizarea de materiale plastice (policarbonat, plexiglas, PVC, etc.). Împrejmuirile vor putea fi dublate de garduri vii. Împrejmuirile parcelelor de colț vor fi obligatoriu transparente.
- Realizarea împrejmuirii pe limita de proprietate se va face în conformitate cu Codul Civil.
- Se vor respecta reglementările generale cuprinse în *Capitolul III.5. Reguli cu privire la amplasarea de parcaje, spații verzi și împrejmuiri, Articolul 36: Împrejmuiri.*

4. POSIBILITĂȚI MAXIME DE UTILIZARE A TERENULUI

4.1. Procentul de ocupare al terenului

- P.O.T. maxim admis: 10% - pentru construcții.

4.2. Coeficientul de utilizare al terenului

- C.U.T. maxim admis: 0,1 - pentru construcții.
- Construcțiile temporare nu sunt supuse condițiilor din prezentul articol.

GC – ZONĂ GOSPODĂRII COMUNALE COMUNA

GCc – Gospodării comunale , cimitire

1. CARACTERUL SUBZONEI

- Subzona cuprinde cimitirele de pe teritoriul comunei și dotările complementare aferente (capele, clădiri administrative și anexe ale cimitirelor).

1.1. Condiționări specifice

- Funcționarea cimitirelor e reglementată prin cadrul legal existent, cât și prin regulamentele interne. În plus, pentru buna funcționare a acestora, se instituie următoarele reglementări:
 - Se interzice densificarea cimitirelor prin ocuparea aleilor, distrugerea / eliminarea vegetației, eliminarea spațiilor verzi, ocuparea spațiului dintre morminte;
 - Pentru extinderea cimitirelor existente pe suprafețe de teren învecinate se va întocmi o documentatie de urbanism, stabilită de autoritatea publică, prin care se vor asigura în mod obligatoriu și zonele de protecție sanitară spre noile vecinătăți, în conformitate cu normele în vigoare;

2. UTILIZARE FUNCȚIONALĂ

2.1. Utilizări admise

- Lucrări funerare supraterane (însemne, borduri, împrejmuiri, lespezi, obeliscuri sau orice alte lucrări de artă pentru înhumare), lucrări funerare subterane (cripte pentru locuri de înhumare) și alte lucrări asimilate acestora. Nu este necesară obținerea autorizației de construire pentru executarea însemnelor, a bordurilor sau a împrejmuirilor locurilor de înhumare, pentru realizarea de obeliscuri sau a altor lucrări de artă plastică din cimitir;
- Lucrări la infrastructura cimitirului (pavilioane, clădiri administrative, clădiri sanitare, spații tehnice, crematorii și altele), săli de ceremonii funerare (capele mortuare, mausolee și altele), realizarea de zone verzi, parcelarea, platforme în aer liber pentru ceremonii, împrejmuirea și dotări aferente cimitirului;
- Amenajarea de circulații (alei carosabile, semicarosabile și pietonale) și realizarea de infrastructuri tehnico-edilitare.

2.2. Utilizări admise cu condiționări

- Opere comemorative de război (edificii, monumente de artă, plăci și altare comemorative, troițe, cruci, cenotafuri sau orice alte construcții ori lucrări, astfel cum sunt definite aceste opere la art. 5 din Legea nr. 379/2003, cu modificările ulterioare), cu condiția avizării de către Ministerul Culturii;
- Construcții noi / extinderi ale construcțiilor existente, biserici, capele mortuare sau alte lăcașe de cult se vor realiza condiționat de avizarea și aprobarea, în prealabil, a unei documentații de urbanism (PUD);
- Clădirile sau părțile de clădiri existente care nu se încadrează în prevederile prezentului regulament nu vor putea fi amplificate, ci doar menținute în parametri actuali.

2.3. Utilizări interzise

- Orice alte utilizări decât cele enunțate la utilizări admise și utilizări admise cu condiționări;
- Lucrări de terasamente și sistematizare verticală de natură să afecteze amenajările din spațiile publice sau de pe parcelele adiacente;
- Desființarea sau alterarea lucrărilor de îmbunătățire funciară.

3. CONDIȚII DE AMPLASARE, ECHIPARE ȘI CONFORMARE A CONSTRUCȚIILOR

3.1. Caracteristici ale parcelelor

- Parcelarul existent va fi păstrat pentru a asigura o cât mai bună deservire a funcțiunii existente.
- Pentru fiecare loc de veci se vor asigura între **7,50 și 10,00 mp.**

CAPITOLUL V. PREVEDERI PRIVIND ZONELE ȘI SUBZONELE FUNCȚIONALE

- Pentru funcțiunile de capelă și spații administrative, suprafața minimă a parcelei este de **400,00 mp**.

3.2. Amplasarea construcțiilor față de aliniament

- Clădirile din interiorul cimitirelor se vor amplasa la minim 5,00 metri față de aliniament. Mormintele se vor dispune la o distanță de minim 3,00 metri față de aliniament ; Cimitirul va fi împrejmuț cu gard, dublat de o perdea de arbori spre aliniament.
- În zonele nou constituite se va respecta o aliniere, de minim 13,00 m din axul drumului national, de minim 12,00 m din axul drumului județean, de minim 10,00 m din axul drumului comunal și de minim 8,00 m în cazul altor drumuri, conform avizului administratorului drumului, dar nu mai puțin de **5,00 m** față de aliniament.
- În cazul parcelelor de colț alinierea se va considera față de ambele laturi ale parcelei care se învecinează cu domeniul public.

3.3. Amplasarea construcțiilor față de limitele laterale și posterioare ale parcelei

- Clădirile din interiorul cimitirelor se vor amplasa la minim **3,00 metri** față de limitele laterale și la minim **5,00 metri** față de limitele posterioare. Mormintele se vor dispune la o distanță de minim **3,00 metri** față de limitele laterale ale parcelei;

3.4. Amplasarea construcțiilor unele față de altele pe aceeași parcelă

- Distanța minimă dintre două clădiri aflate pe aceeași parcelă va fi egală cu jumătate din înălțimea clădirii mai înalte, măsurată la cornișă sau atic în punctul cel mai înalt, dar nu mai puțin decât **3,00 m**, cu respectarea normelor de siguranță la incendiu.

3.5. Condiții de acces și circulație

- Autorizarea executării construcțiilor este permisă numai dacă există posibilitatea de acces la drumurile publice, direct sau prin servitute, conform destinației construcției. Caracteristicile acceselor la drumurile publice trebuie să permită intervenția mijloacelor de stingere a incendiilor. Pentru toate parcelele este obligatorie asigurarea accesului carosabil din minim un drum public, cu o lățime minimă de 4,00 m, în mod direct sau prin servitute de trecere legal instituită, conform Codului Civil, peste maxim o parcelă. Pentru anumite utilizări, se va asigura acces direct din căile de circulație majoră, conform Anexei nr. 4 din Regulamentului General de Urbanism aprobat prin HG nr. 525 din 27.06.1996 (*ex: construcții de cult, administrative, dacă e cazul*).
Se vor respecta prevederile din cadrul *Capitolului III.2 Reguli cu privire la asigurarea acceselor obligatorii, Art. 26. Accese carosabile*, cu respectarea Regulamentului General de Urbanism aprobat prin HG nr. 525 din 27.06.1996, Anexa nr. 4-Accese carosabile, conform destinației construcțiilor prevăzute în "Utilizări admise" și "Utilizări admise cu condiționări";
- Amenajarea accesului la proprietate din zona drumurilor publice se va realiza în conformitate cu avizul administratorului drumului.
- Accesul administratorilor infrastructurii tehnico-edilitare la echipamente și instalații se va face direct din domeniul public sau în conformitate cu condițiile specifice de acces la proprietăți stabilite prin legislația specifică. Echipamentele și instalațiile vor fi astfel amplasate încât să nu stânjenească circulația pietonală și auto.
- Accesul din spațiile publice va fi amenajat astfel încât să corespundă cerințelor de deplasare referitoare la accesibilitatea persoanelor cu dizabilități.
- Rampele de acces la locurile de parcare din interiorul parcelelor nu vor produce nicio modificare la nivelul trotuarului, cu excepția teșiturii bordurii.
- Drumurile interioare și aleile pietonale vor fi dublate de spații verzi, arbuști și copaci.

3.6. Staționarea autovehiculelor

- Accesul autovehiculelor în incinta cimitirelor este interzisă. Fac excepție autovehiculele de întreținere și exploatare.
- Necesarul de parcaje se va dimensiona în conformitate cu prevederile din cadrul *Capitolului III.2 Reguli cu privire la asigurarea acceselor obligatorii, Art. 34. Parcaje*, cu respectarea Regulamentului General de Urbanism aprobat prin HG nr. 525 din 27.06.1996, Anexa nr. 5, conform destinației construcțiilor, minimul fiind de 5 locuri de parcare pentru autovehicule și 5 locuri de parcare pentru biciclete. Necesarul de parcaje se va asigura în zona drumurilor publice, în afara platformei carosabile a acestora, în spațiile special amenajate.
- Dimensiunea minimă a unui loc de parcare pentru autovehicule va fi de 2,50 x 5,00 m, iar a unui loc de parcare pentru biciclete de 0,50 x 2,00 m.
- Zonele de parcare cu mai mult de 3 locuri de parcare vor avea plantat cel puțin un copac la 3 locuri de parcare

și vor fi dotate cu mobilier pentru deșeuri.

3.7. Înălțimea maximă a construcțiilor

- Regimul de înălțime maxim admis este:
 - Parter+Etaj (P+E);
- Înălțimea maximă admisă a construcțiilor, măsurată la cornișă sau streășină în punctul cel mai înalt, nu va depăși 6 m.

3.8. Aspectul exterior al construcțiilor

- Autorizarea executării construcțiilor și a amenajărilor care, prin amplasament, conformare, funcțiune, volumetrie și aspect exterior (conformare și amplasare goluri, raport plin-gol, materiale utilizate, învelitoare, paletă cromatică și altele) depreciază valorile specificului local și valoarea peisajului, deteriorează relieful și vegetația și intră în contradicție cu aspectul general al zonei este interzisă, autoritatea publică având dreptul de a refuza emiterea de autorizații de construire în asemenea cazuri.
- **Volumetria** clădirilor va fi simplă, lipsită de elemente parazitare.
- **Pavimentele exterioare:** Acestea se vor realiza din materiale locale, naturale. După caz, acestea pot fi înierbate. Nu se acceptă fixarea elementelor de pavaj în beton, cu excepția cazurilor în care acest aspect este impus din punct de vedere tehnic. Se va asigura panta pentru scurgerea apelor pluviale și îndepărtarea acestora de construcții concomitent cu dirijarea către spațiile verzi. Nu se recomandă folosirea placărilor din dale de ciment sau a aleilor turnate. Se vor folosi cu precădere sisteme permeabile la apă. Platformele și traseele de circulație vor urmări suprafața terenului natural. Accesele și amenajările din incintă vor ține cont de accesul mașinilor de intervenție. Culorile folosite vor fi cele ale materialelor naturale, nu se vor utiliza pigmenți tari și nespecfici.

3.9. Condiții de echipare edilitară

- Autorizarea executării construcțiilor care, prin dimensiunile și destinația lor, presupun cheltuieli de echipare edilitară ce depășesc posibilitățile financiare și tehnice ale investitorilor interesați, deținătorilor de rețele / instalații ori ale administrației publice locale, este interzisă.
- Se interzice montarea supratcrană, pe domeniul public, a echipamentelor tehnice care fac parte din sistemele de alimentare cu apă, canalizare, energie electrică, termoficare, gaze naturale, telecomunicații și altele de această natură. În cazurile în care tehnic acest lucru nu este posibil, acestea vor fi realizate în incinte împrejmuite cu vegetație care să aibă rol de ecranare a acestora, pentru a menține estetica localității.
- Se interzice amplasarea rețelelor edilitare prevăzute pe stâlpi de iluminat public, pe plantații de aliniament, pe elemente de fațadă ale imobilelor ori pe alte elemente / structuri de această natură.
- **Apă potabilă, canalizare menajeră și canalizare pluvială:**
 - Autorizarea construcțiilor care necesită alimentare cu apă potabilă depinde de conectarea la rețeaua publică de apă și canalizare menajeră.
 - În absența rețelelor publice de apă și/sau canalizare menajeră, până la realizarea acestora, se vor adopta soluții de echipare în sistem individual care să respecte normele sanitare și de protecție a mediului, cum ar fi stații de epurare sau fose etanșe vidanjabile.
 - Deversarea apelor uzate menajere pe domeniul public este interzisă.
 - Branșamentul/ racordarea de la/la rețeaua publică se execută exclusiv subteran, fără elemente supratcrane, cu readucerea terenului afectat la stadiul initial, respectând estetica spațiului public și normele locale.
- **Energie electrică, telefonie, internet, CATV, gaze naturale:**
 - Racordurile la rețelele de energie electrică, telefonie, internet, CATV și gaze naturale se vor realiza subteran, până la limita de proprietate, în conformitate cu reglementările tehnice.
 - Împrejmuirea va fi prevăzută cu incinte sau nișe pentru pozarea cablurilor și a tablourilor de vizitare (contoare), fără ca acestea să afecteze circulația publică.
 - Se interzice montarea pe fațadele vizibile din spațiul public a echipamentelor de climatizare, a tubulaturii de evacuare a gazelor arse, a conductelor, cablurilor și a antenelor TV. Contoarele de gaze și energie trebuie amplasate în nișe sau pe fațade, dar fără a depăși limita de proprietate.
- **Salubritate:** Cimitirul va fi prevăzut cu un spațiu interior parcelei, recomandabil cu acces public, destinat colectării deșeurilor, cu respectarea normelor în vigoare privind sănătatea populației și mediul, la o distanță de minim 50,00 m față de locuințe și sursele de apă potabilă

3.10. Spații verzi

- Pentru plantarea cimitirelor se recomandă utilizarea vegetației specifice locale. Se vor planta specii locale de arbori și pomi și se va evita plantarea de specii exogene. Plantarea arborilor va fi în concordanță cu prevederile

CAPITOLUL V. PREVEDERI PRIVIND ZONELE ȘI SUBZONELE FUNCȚIONALE

Codului Civil. Perimetral, zona de 3,00 m față de împrejmuire se consideră zonă verde care nu poate fi utilizată pentru înhumări.

- Pavimentele exterioare se vor realiza din materiale locale, naturale (piatră, lemn, cărămidă). Se va asigura panta pentru scurgerea apelor pluviale și îndepărtarea acestora de construcții concomitent cu dirijarea către spațiile verzi. Culoarele folosite vor fi cele ale materialelor naturale, nu se vor utiliza pigmenți tari și nespecfici.

3.11. Împrejmuiiri

- Împrejmuirile vor fi de maxim 1,20 m.
- Împrejmuirea se va realiza din materiale naturale (piatră, cărămidă, lemn, nuiele, metal, plasă de sârmă, etc.), va respecta tipologia locală specifică și va fi dublată de plantații. Se va păstra aspectul natural al materialelor în ceea ce privește textura și culoarea. Porțile de acces pe parcelă se vor deschide spre interiorul parcelei sau în planul împrejmuirii. Este interzisă utilizarea de materiale plastice (policarbonat, plexiglas, PVC, etc.). Împrejmuirile vor putea fi dublate de garduri vii.
- Realizarea împrejmuirii pe limita de proprietate se va face în conformitate cu Codul Civil.

4. POSIBILITĂȚI MAXIME DE UTILIZARE A TERENULUI

4.1. Procentul de ocupare al terenului

- P.O.T. maxim admis: 15%

4.2. Coeficientul de utilizare al terenului

- C.U.T. maxim admis: 0,3

TE – ZONĂ ECHIPARE TEHNICO-EDILITARĂ

TE – Construcții și echipamente tehnico-edilitare

1. CARACTERUL SUBZONEI

- Subzona cuprinde teritoriile ocupate de construcții / echipamente / instalații care aparțin echipării tehnico-edilitare sau zone rezervate pentru dezvoltarea acestei funcțiuni.

1.1. Condiționări specifice

- Se vor elabora studii de impact pentru toate obiectivele pentru care legislația în vigoare impune această obligativitate.

2. UTILIZARE FUNCȚIONALĂ

2.1. Utilizări admise

- Construcții și instalații aferente echipării tehnico-edilitare (incinte tehnice cu clădiri și instalații pentru sistemul de alimentare cu apă, canalizare, alimentare cu energie electrică, alimentare cu gaze naturale, telecomunicații și altele);
- Stații de epurare a apelor uzate sau a apelor uzate industriale de tip modular (containerizate), care asigură distanțele minime de protecție sanitară stabilite conform legii față de obiectivele și perimetre protejate conform legii;
- Stații de epurare a apelor uzate menajere cu bazine acoperite, care asigură distanțele minime de protecție sanitară stabilite conform legii față de obiectivele și perimetre protejate conform legii;
- Instalații de îmbunătățire a calității apei (deznisipatoare, decantoare, filtre, stații de dezinfecție, etc.), stații de pompare, rezervoare îngropate, aducțiuni, conducte din rețelele de distribuție și altele asemenea;
- Activități conexe funcțiunii de bază (administrative, sociale și altele).
- Amenajări aferente funcțiunii de bază și funcțiunilor complementare precum: spații verzi, spații de colectare a deșeurilor, amenajări pentru circulații pietonale și carosabile, modernizarea și reabilitarea drumurilor, parcaje publice la sol și în clădiri și alte amenajări.

2.2. Utilizări admise cu condiționări

- Se admit activități complementare, cu condiția ca acestea să fie direct asociate activității de bază;
- Stațiile de epurare a apelor uzate sau a apelor uzate industriale de tip modular (containerizate) și/sau stațiile de epurare a apelor uzate menajere cu bazine acoperite care nu asigură distanțele minime de protecție sanitară stabilite conform legii față de obiectivele și perimetre protejate, vor putea fi amplasate doar dacă este posibilă diminuarea zonei de protecției sanitare conform legii;
- Rețelele de apă potabilă nu se vor intersecta cu rețelele de canalizare, fiind interzisă amplasarea în același perimetru a ambelor rețele;
- Amplasarea lucrărilor edilitare se va face subteran ori de câte ori este posibil din punct de vedere tehnic, conform legislației în vigoare, în sistem izolat, combinat, respectiv mai multe instalații grupate sau în comun, când instalațiile subterane sunt într-o galerie circulabilă. Amplasarea rețelei edilitare subterane trebuie coordonată cu celelalte lucrări subterane și de suprafață, existente sau de perspectivă.

2.3. Utilizări interzise

- Orice alte utilizări decât cele enunțate la utilizări admise și utilizări admise cu condiționări;
- În zona de protecție sanitară cu regim sever cuprinzând terenul din jurul obiectivelor, este interzisă orice amplasare de folosință sau activitate care ar putea conduce la contaminarea sau impurificarea surselor de apă;
- Terenurile cuprinse în zona de protecție sanitară cu regim de restricție pot fi exploatate agricol de către deținătorii acestora, dar cu interzicerea:
 - Utilizării îngrășămintelor naturale și chimice;
 - Utilizării substanțelor fitosanitare;
 - Irigațiilor cu ape uzate, chiar epurate complet;
 - Amplasării grajdurilor de animale și a depozitării de gunoi animalier;

CAPITOLUL V. PREVEDERI PRIVIND ZONELE ȘI SUBZONELE FUNCȚIONALE

- Pășunatului și însilozării nutrețurilor;
- Amplasării de sere și de iazuri piscicole;
- Este interzisă orice activitate, lucrare care să conducă la deteriorarea calității apei;
- Este interzisă exploatarea de agregate minerale în zonele de protecție instituite potrivit legislației în vigoare, precum și în zonele de protecție sanitară cu regim sever a captărilor de apă din surse de suprafață sau subterane;
- În zona de protecție sanitară cu regim de restricție este interzisă:
 - Amplasarea de abatoare, triaje de cale ferată, baze auto, bazine neetanșe pentru ape reziduale, puțuri absorbante, haznale cu groapă simplă, locuințe, spitale, aeroporturi, unități militare, dacă nu dispun de un sistem de canalizare care să transporte apele reziduale și pluviale, în condiții de deplină siguranță, în afara zonei de protecție sanitară cu regim de restricție;
 - Cimitire umane și de animale, cimitire de mașini, containere de deșeuri, vidanjarea și spălarea cisternelor care transportă ape fecaloid-menajere, infiltrarea sau injectarea de ape de zăcământ și/sau de răcire, efectuarea de manevre militare, amplasarea de balastiere, exploatarea de turbă, cariere de piatră, execuția lucrărilor de drenaj sau a oricăror alte lucrări prin care se diminuează stratul acoperitor, protector al acviferului, executarea de construcții pentru activități industriale și agricole (grajduri, silozuri, depozite de îngrășăminte și de substanțe fitosanitare, depozite de carburanți, lubrifianți, combustibili solizi), campinguri și ștranduri, dacă nu dispun de un sistem de canalizare care să transporte apele reziduale și pluviale, în condiții de deplină siguranță, în afara zonei de protecție sanitară cu regim de restricție;
 - Spălarea mașinilor și efectuarea schimburilor de ulei, transportul pe conducte al substanțelor poluante de orice fel, cu excepția conductelor de canalizare a obiectivelor situate în interiorul zonei de protecție sanitară cu regim de restricție, pentru care trebuie prevăzute măsuri stricte de asigurare a etanșeității;
- Lucrări de terasamente și sistematizare verticală de natură să afecteze amenajările din spațiile publice sau de pe parcelele adiacente;
- Desființarea sau alterarea lucrărilor de îmbunătățire funciară.

3. CONDIȚII DE AMPLASARE, ECHIPARE ȘI CONFORMARE A CONSTRUCȚIILOR

- Conform cerințelor tehnice specifice funcțiunii de bază.

3.1. Caracteristici ale parcelelor

- Parcelarul existent va fi păstrat pentru a asigura o cât mai bună deservire a funcțiunii existente. Pentru obiectivele noi se va asigura o parcelă care să asigure zona de protecție sanitară cu regim sever necesară.

3.2. Amplasarea construcțiilor față de aliniament

- Construcțiile noi vor fi retrase de la aliniament cu minim **3,00 m**, cu condiția respectării unei retrageri de minim 13,00 m față de drumul național, de minim 12,00 m din axul drumului județean, de minim 10,00 m din axul drumului comunal și de minim 8,00 m în cazul altor drumuri, conform avizului administratorului drumului.

3.3. Amplasarea construcțiilor față de limitele laterale și posterioare ale parcelei

- Construcțiile noi se vor retrage față de limitele laterale și față de limita posterioară a parcelei cu minim **3,00 m**.

3.4. Amplasarea construcțiilor unele față de altele pe aceeași parcelă

- Amplasarea construcțiilor unele față de altele în cadrul aceleiași parcele se va face, în funcție de caracteristicile și destinația acestora, cu respectarea distanțelor prevăzute în normele de sănătatea populației, mediu și stingerea incendiilor, în vigoare.

3.5. Condiții de acces și circulație

- Autorizarea executării construcțiilor este permisă numai dacă există posibilitatea de acces la drumurile publice, direct sau prin servitute.
- Amenajarea accesului la proprietate din zona drumurilor publice se va realiza în conformitate cu avizul administratorului drumului.
- Accesul administratorilor infrastructurii tehnico-edilitare la echipamente și instalații se va face direct din domeniul public sau în conformitate cu condițiile specifice de acces la proprietăți stabilite prin legislația specifică. Echipamentele și instalațiile vor fi astfel amplasate încât să nu stânjenească circulația pietonală și auto.

3.6. Staționarea autovehiculelor

- Dimensiunea minimă a unui loc de parcare pentru autovehicule va fi de 2,50 x 5,00 m.

- Zonele de parcare cu mai mult de 3 locuri de parcare vor avea plantat cel puțin un copac la 3 locuri de parcare și vor fi dotate cu mobilier pentru deșeuri.

3.7. Înălțimea maximă a construcțiilor

- Regimul de înălțime maxim admis pentru construcțiile supraterane este:
 - Subsol + Parter (P+M).
- Înălțimea maximă admisă a construcțiilor, măsurată la cornișă sau streășină în punctul cel mai înalt, nu va depăși 5,50 m. Fac excepție instalațiile a căror înălțime va fi determinată de cerințele tehnice specifice.

3.8. Aspectul exterior al construcțiilor

- Autorizarea executării construcțiilor și a amenajărilor care, prin amplasament, conformare, funcțiune, volumetrie și aspect exterior (conformare și amplasare goluri, raport plin-gol, materiale utilizate, învelitoare, paletă cromatică și altele) depreciază valorile specificului local și valoarea peisajului, deteriorează relieful și vegetația și intră în contradicție cu aspectul general al zonei este interzisă, autoritatea publică având dreptul de a refuza emiterea de autorizații de construire în asemenea cazuri. În cazul construcțiilor amplasate pe terenuri în pantă, acestea vor ține cont de relieful existent și se vor conforma la acesta prin minimizarea rambleurilor și debleurilor, rampelor și scărilor.
- Volumetria construcțiilor va fi echilibrată și se va încadra în tipologia locului. Se interzic volumele nespecifice, ieșite din scara locului, atipice zonei sau cele care depreciază peisajul. Volumetria va asigura continuitatea peisajului stradal. Construcțiile vizibile din spațiul public vor fi tratate corespunzător pentru a nu conduce la deteriorarea peisajului specific.
- **Reclamele, firmele, inscripțiile, însemnele:** Amplasarea, forma, dimensiunile și categoriile de mijloace de publicitate permise sunt stabilite prin regulamentul local de publicitate, astfel încât prin dimensiuni, formă sau amplasare să nu altereze caracteristicile arhitecturale și ambientale ale zonei. Amplasarea acestora se va face în așa fel încât să nu constituie elemente care obturează sau concurează cu elementele de fațadă (profilaturi, ferestre, streșini, etc.) și fără a disturba circulația pe domeniul public. Se interzice amplasarea în spațiul public a oricărui element care nu asigură o înălțime utilă de trecere pietonală de minim 2,20 m. Materialele recomandate sunt fier forjat, bronz, alamă, sticlă, lemn. Pentru evitarea poluării luminoase se interzice utilizarea materialelor iluminate strident, casetelor luminoase sau a altor materiale nespecifice. Dimensiunile panourilor vor fi specifice funcțiunilor pe care le anunță (maxim 1,20 x 0,60 m), iar acestea nu se vor amplasa mai sus de nivelul parterului. Amplasarea panourilor obligatorii de edificare a investițiilor se va alege astfel încât să nu obtureze imaginea de ansamblu a investiției.

3.9. Condiții de echipare edilitară

- Se vor respecta normele de protecție a mediului privind gestionarea apelor uzate și a deșeurilor provenite din întreținerea instalațiilor și din procesele tehnologice aferente funcțiunii.
- Depozitarea gunoului se poate realiza pe platforme impermeabile, cu respectarea normelor în vigoare privind sănătatea populației, sanitar-veterinare și siguranța alimentelor, mediul, la o distanță de minim 50,00 m față de locuințe și sursele de apă potabilă.
- **Apă potabilă, canalizare menajeră și canalizare pluvială:**
 - Autorizarea construcțiilor care necesită alimentare cu apă potabilă depinde de conectarea la rețeaua publică de apă și canalizare menajeră.
 - În absența rețelilor publice de apă și/sau canalizare menajeră, până la realizarea acestora, se vor adopta soluții de echipare în sistem individual care să respecte normele sanitare și de protecție a mediului, cum ar fi stații de epurare sau fose etanșe vidanjabile cu o capacitate minimă de 2 mc.
 - Deversarea apelor uzate menajere pe domeniul public este interzisă.
 - La parcelele cu o suprafață mai mare de 1000,00 mp, care nu au posibilitatea scurgerii apelor pluviale direct într-un emisar, se va prevedea un bazin subteran de minim 1,00 mc pentru stocarea apei pluviale în vederea reutilizării acesteia la irigații.
 - Scurgerea apelor pluviale de pe acoperișuri direct pe domeniul public este interzisă.
 - Delimitarea dintre rețeaua internă și cea publică se face la căminul de branșament, amplasat pe domeniul public lângă limita proprietății.
 - Branșamentul/ racordarea de la/la rețeaua publică se execută exclusiv subteran, fără elemente supraterane, cu readucerea terenului afectat la stadiul initial, respectând estetica spațiului public și normele locale.
- **Energie electrică, telefonie, internet, CATV, gaze naturale:**
 - Racordurile la rețelele de energie electrică, telefonie, internet, CATV și gaze naturale se vor realiza subteran, până la limita de proprietate, în conformitate cu reglementările tehnice.

CAPITOLUL V. PREVEDERI PRIVIND ZONELE ȘI SUBZONELE FUNCȚIONALE

- Împrejmuirea va fi prevăzută cu incinte sau nișe pentru pozarea cablurilor și a tablourilor de vizitare (contoare), fără ca acestea să afecteze circulația publică.

3.10. Spații verzi

- Stațiile de epurare vor fi prevăzute perimetral cu o perdea verde de protecție realizată din vegetație specifică locală.
- Se vor planta specii locale de arbori și pomi și se va evita plantarea de specii exogene. Plantarea arborilor va fi în concordanță cu prevederile Codului Civil. Perimetral, zona de 3,00 m față de împrejmuire se consideră zonă verde, care nu poate fi utilizată pentru amplasarea de construcții.
- Pavimente exterioare se vor realiza din materiale locale și naturale (piatră, lemn, cărămidă). Se interzice fixarea elementelor de pavaj în beton și impermeabilizarea suprafeței prin platforme și alei turnate din beton sau asfalt, precum și utilizarea materialelor care au în compoziție ciment, asfalt sau rășini sintetice. Se va asigura panta pentru scurgerea apelor pluviale. Aleile carosabile vor fi pietruite și/sau înierbate. Culorile folosite vor fi cele ale materialelor naturale, nu se vor utiliza pigmenți tari și nespecfici.

3.11. Împrejmuiiri

- Împrejmuirile nu vor depăși **2,00 m**.
- Împrejmuirea gospodăriei se va realiza din materiale naturale (piatră, cărămidă, lemn, nuiele, metal, plasă de sârmă, etc.) și va respecta tipologia locală specifică. Se va păstra aspectul natural al materialelor în ceea ce privește textura și culoarea. Este interzisă utilizarea de materiale plastice (polycarbonat, plexiglas, PVC, etc.).
- Porțile de acces pe parcelă se vor deschide spre interiorul parcelei sau în planul împrejmuirii. Împrejmuirile vor putea fi dublate de garduri vii.
- Realizarea împrejmuirii pe limita de proprietate se va face în conformitate cu Codul Civil.
- Zona de protecție sanitară cu regim sever, cu excepția celei instituite pentru aducțiuni și rețele de distribuție, se va împrejmui și se va marca prin plăcuțe avertizoare. Înălțimea și tipul împrejmuirii, marcajele și distanța între acestea se stabilesc de către deținătorul și/sau operatorul captării, construcțiilor și instalațiilor, de comun acord cu autoritatea de gospodărire a apelor, astfel încât să fie oprit accesul populației, animalelor și utilajelor de orice fel, cu respectarea prezentului regulament. Pot fi exceptate de la împrejmuire acele zone care se găsesc în locuri greu accesibile persoanelor fizice datorită configurației terenului.
- Limitele zonei de protecție sanitară cu regim de restricție vor fi marcate de către deținătorul și/sau operatorul captării prin borne sau semne vizibile, cu mențiunea „Zonă de protecție sanitară”. Tipul și înălțimea marcajelor, precum și distanța dintre ele se stabilesc de către deținătorul și/sau operatorul captării, de comun acord cu autoritatea de gospodărire a apelor. Marcajele se amplasează pe teren de către deținătorul și/sau operatorul captării, împreună cu reprezentanții consiliului local și cu deținătorii terenurilor, astfel încât de la fiecare marcaj să se vadă celelalte două marcaje învecinate.

4. POSIBILITĂȚI MAXIME DE UTILIZARE A TERENULUI

4.1. Procentul de ocupare al terenului

- P.O.T. maxim admis: 60% - pentru construcții supra/subterane.

4.2. Coeficientul de utilizare al terenului

- C.U.T. maxim admis: 0,6 - pentru construcții supra/subterane.

CC – ZONĂ CĂI DE COMUNICAȚIE ȘI TRANSPORTURI

CCr – Căi de comunicație rutieră și amenajări aferente

1. CARACTERUL SUBZONEI

- Subzona este specifică circulațiilor publice rutiere și zonele adiacente, existente și propuse prin prezentul PUG.
- Înființarea, reabilitarea și modernizarea spațiilor publice se va realiza numai pe bază de proiecte de specialitate, cu respectarea prezentului regulament.
- Se va urmări dezvoltarea cu prioritate a deplasărilor pietonale și a spațiilor destinate acestora, a modalităților de deplasare velo, dar și reglementarea eficientă a circulației autovehiculelor și a parcării, organizarea mobilierului urban și a vegetației. Proiectele de specialitate vor aplica profilele transversale propuse prin prezenta documentație.
- Pentru amenajarea spațiului public se va constitui un specific local, caracteristic localităților rurale.
- Utilizarea comercială a spațiului public va fi detaliată prin regulamente și hotărâri de Consiliu Local.
- Terenurile necesare înființării străzilor noi sau lărgirii celor existente, stabilite prin prezenta documentație, vor face obiectul unor lucrări de expropriere pentru obiective de utilitate publică.
- În zonele de protecție stabilite conform Ordonanței nr. 43/1997 privind regimul drumurilor, orice intervenție se va realiza numai cu avizul administratorului drumului.
- Gardurile și clădirile vor fi retrase față de axul drumului național cu minim **13 m**, de axul drumului județean cu minim **12 m**, respectiv cu minim **10 m** față de axul drumului comunal comuna, pentru asigurarea dezvoltării capacității de circulație a drumurilor publice în traversarea localităților rurale, conform art. 19, pct. (4) din Ordonanța nr. 43/1997 privind regimul drumurilor.

2. UTILIZARE FUNCȚIONALĂ

2.1. Utilizări admise

- Circulații carosabile, pietonale și pentru biciclete, semnalizare rutieră;
- Spații verzi, aliniamente verzi cu pantații înalte;
- Mobilier urban;
- Echipamente tehnico-edilitare.
- Parcări publice

2.2. Utilizări admise cu condiționări

- Nu este cazul.

2.3. Utilizări interzise

- Se interzic orice utilizări care afectează buna funcționare și diminuează posibilitățile ulterioare de modernizare sau extindere;
- În zona de siguranță și protecție aferentă drumurilor este interzisă autorizarea următoarelor lucrări: construcții, instalații, plantații sau amenajări care prin amplasare, configurație sau exploatare împietează asupra bunei desfășurări, organizări și dirijări a traficului sau prezintă riscuri de accidente.

3. CONDIȚII DE AMPLASARE, ECHIPARE ȘI CONFORMARE A CONSTRUCȚIILOR

3.1. Caracteristici ale parcelelor

- Se vor respecta profilele transversale minimale propuse prin prezenta documentație conform normativelor în vigoare.

3.2. Amplasarea construcțiilor față de aliniament

- Nu este cazul

3.3. Amplasarea construcțiilor față de limitele laterale și posterioare ale parcelei

- Nu este cazul

3.4. Amplasarea construcțiilor unele față de altele pe aceeași parcelă

- Nu este cazul

3.5. Condiții de acces și circulație

- Autorizarea executării construcțiilor este permisă numai dacă există posibilitatea de acces la drumurile publice, direct sau prin servitute, conform destinației construcției. Caracteristicile acceselor la drumurile publice trebuie să permită intervenția mijloacelor de stingere a incendiilor. Pentru toate parcelele este obligatorie asigurarea accesului carosabil din minim un drum public, cu o lățime minimă de 4,00 m, în mod direct sau prin servitute de trecere legal instituită, conform Codului Civil, peste maxim o parcelă.
- Se vor respecta prevederile din cadrul *Capitolului III.2 Reguli cu privire la asigurarea acceselor obligatorii, Art. 26. Accese carosabile*, cu respectarea Regulamentului General de Urbanism aprobat prin HG nr. 525 din 27.06.1996, Anexa nr. 4-Accese carosabile, conform destinației construcțiilor.
- Pentru toate obiectivele noi și existente cu acces public se vor asigura accese pietonale adaptate persoanelor cu dizabilități, conform normelor în vigoare.
- Amenajarea accesului la proprietate din zona drumurilor publice se va realiza în conformitate cu avizul administratorului drumului.
- Accesul administratorilor infrastructurii tehnico-edilitare la echipamente și instalații se va face direct din domeniul public sau în conformitate cu condițiile specifice de acces la proprietăți stabilite prin legislația specifică. Echipamentele și instalațiile vor fi astfel amplasate încât să nu stânjenească circulația pietonală și auto.
- Spațiile publice vor fi amenajate astfel încât să corespundă cerințelor de deplasare referitoare la accesibilitatea persoanelor cu dizabilități, persoanelor cu mobilitate redusă, inclusiv pentru cei care folosesc scaune cu roțile. În toate cazurile este obligatorie asigurarea accesului în spațiile publice a persoanelor cu dificultăți de deplasare.
- Rampele de acces la locurile de parcare din interiorul parcelelor nu vor produce nicio modificare la nivelul trotuarului, cu excepția teșiturii bordurii.

3.6. Staționarea autovehiculelor

- Staționarea autovehiculelor în spațiile publice se va face numai în parcuri amenajate corespunzător.
- În profilul drumurilor existente și propuse se vor realiza locuri de staționare, în măsura în care spațiul permite acest lucru.

3.7. Înălțimea maximă a construcțiilor

- Nu este cazul

3.8. Aspectul exterior al construcțiilor

- Drumurile existente, propuse pentru modernizare, și cele nou propuse se vor realiza conform profilelor transversale caracteristice propuse prin prezenta documentație;
- Pentru aleile pietonale se vor utiliza sisteme rutiere specifice – agregate compactate, pavae din piatră naturală etc.;
- La reabilitarea străzilor și la înființarea celor noi se vor introduce piste pentru bicicliști în măsura în care permite spațiul;
- Accesele pietonale vor fi conformate astfel încât să permită circulația persoanelor cu handicap și care folosesc mijloace specifice de deplasare;
- Mobilierul urban și finisajele folosite la spațiile publice vor fi moderne, contemporane, alcătuite din materiale prepomderent naturale (lemn, piatră, vegetație).

3.9. Condiții de echipare edilitară

- Cablurile electrice și de comunicații se vor introduce în subteran, ca și toate celelalte rețele edilitare. Se vor asigura puncte de alimentare stradală cu apă potabilă.
- Autorizarea lucrărilor va cuprinde un plan de amenajare a zonei de siguranță. Acesta va conține un studiu dendrologic și un studiu de reamanjare a acestui spațiu.

3.10. Împrejmuiiri

- Nu este cazul

4. POSIBILITĂȚI MAXIME DE UTILIZARE A TERENULUI

4.1. Procentul de ocupare al terenului

- P.O.T. maxim admis: Nu este cazul

4.2. Coeficientul de utilizare al terenului

- C.U.T. maxim admis: Nu este cazul

CCf – Căi de comunicație feroviară și amenajări aferente

1. CARACTERUL SUBZONEI

- Prin infrastructura feroviară se înțelege ansamblul elementelor necesare circulației și manevrei materialului rulant, clădirile stațiilor de cale ferată, cu facilitățile aferente, precum și celelalte clădiri și facilități destinate desfășurării transportului feroviar; infrastructura feroviară poate fi publică sau privată (v. OG nr. 83 din 2003, art. 2 lit. h).
- Pe teritoriul comunei Recea se află două halte, în Lăpușel și Săsar, care deservește transportul feroviar.

2. UTILIZARE FUNCȚIONALĂ

2.1. Utilizări admise

- Zona de siguranță a infrastructurii feroviare cuprinde fâșiile de teren în limita de 20 m fiecare, situate de o parte și de alta a axei căii ferate, necesare pentru amplasarea instalațiilor de semnalizare și de siguranță a circulației și a celorlalte instalații de conducere operativă a circulațiilor terenurilor, precum și a instalațiilor și lucrărilor de protecție a mediului. În cazurile în care limitele astfel stabilite cuprind terenuri aflate în proprietate privată, se poate proceda la expropriere pentru cauză de utilitate publică, în condițiile legii. (v. OUG 12/1998 art. 29 alin (2)).
- Zona de protecție a infrastructurii feroviare publice cuprinde terenurile limitrofe, situate de o parte și de alta a axei căii ferate, indiferent de proprietar, în limita a maximum 100 m de la axa căii ferate, precum și terenurile destinate sau care servesc, sub orice formă, la asigurarea funcționării acesteia. Pentru zonele de protecție a infrastructurii feroviare publice noi, administratorul infrastructurii feroviare va notifica eventualii proprietari de terenuri afectate. (v. OUG 12/1998 art. 29(4)).
- În zona de protecție a infrastructurii feroviare pot fi amplasate, temporar, materiale și utilaje necesare întreținerii acesteia, în scopul eliminării consecințelor evenimentelor de cale ferată sau al prevenirii oricărui pericol pentru siguranța circulației feroviare. (v. OUG 12/1998 art. 31).
- Pe traseul liniilor ferate aparținând infrastructurii feroviare, supus înzăpezirilor, compania națională care administrează infrastructura feroviară este în drept să utilizeze zona de protecție pentru instalarea de parazăpezi. (v. OUG 12/1998 art. 32).

2.2. Utilizări admise cu condiționări

- Construcțiile care se amplasează în zona de protecție a infrastructurii feroviare situată în intravilan se autorizează cu avizul Sucursalei Regionale CFR/ CNCF „CFR S.A. după caz, în conformitate cu prevederile Ordinului Ministerului Transporturilor și Infrastructurii nr. 2031/2020 .
- Lucrările de investiții ale agenților economici și ale instituțiilor publice, care afectează zona de protecție a infrastructurii feroviare, se vor autoriza numai cu avizul Sucursalei Regionale CFR/ CNCF „CFR S.A. după caz, în conformitate cu prevederile Ordinului Ministerului Transporturilor și Infrastructurii nr. 2031/2020 :
 - a) cai ferate industriale;
 - b) lucrări hidrotehnice;
 - c) traversarea cailor ferate de către drumuri prin pasaje denivelate;
 - d) subtraversarea liniilor de cale ferată de rețele de telecomunicații, energie electrică, conducte sub presiune de apă, gaze, produse petroliere, termotehnologice și canale libere. (v. HG 525/1996 art. 20 (4)).
- În zona de protecție a infrastructurii feroviare pot fi efectuate lucrări de igienizare de către autoritățile administrației publice locale, cu respectarea prevederilor alin. (1), cu acordul companiei naționale care administrează infrastructura feroviară. (v. OUG 12/1998 art. 30(2)).

2.3. Utilizări interzise

- În zona de siguranță a infrastructurii feroviare este interzisă executarea oricăror construcții sau instalații neferoviare supraterrane, cu excepția proiectelor de infrastructuri publice și a celor pentru care s-a emis aviz favorabil de către Ministerul Transporturilor. (v. OUG 12/1998 art. 29- (3¹)).
- În zona de protecție a infrastructurii feroviare se interzice:
 - a) amplasarea oricăror construcții, fie și cu caracter temporar, fără aprobarea administratorului infrastructurii feroviare, cu respectarea regimului juridic al zonei de protecție.

- a) depozitarea de materiale sau înființarea de plantații care împiedică vizibilitatea liniei și a semnalelor feroviare
- b) utilizarea indicatoarelor și a luminilor de culoare roșie, galbenă, verde sau albastră, care ar putea crea confuzie cu semnalizarea feroviară;
- c) efectuarea oricăror lucrări, care, prin natura lor, ar putea provoca alunecări de teren, surpări sau afectarea stabilității solului, inclusiv prin tăierea copacilor, arbuștilor, extragerea de materiale de construcții sau prin modificarea echilibrului freatic;
- d) depozitarea necorespunzătoare de materiale, substanțe sau deșeuri care contravin normelor de protecție a mediului sau care ar putea provoca degradarea infrastructurii feroviare a zonei de protecție a acesteia, precum și a condițiilor de desfășurare normală a traficului feroviar. (v OUG 12/1998 art. 30).

3. CONDIȚII DE AMPLASARE, ECHIPARE ȘI CONFORMARE A CONSTRUCȚIILOR

3.1. Caracteristici ale parcelor

- Nu este cazul

3.2. Amplasarea construcțiilor față de aliniament

- Nu este cazul

3.3. Amplasarea construcțiilor față de limitele laterale și posterioare ale parcelei

- Nu este cazul

3.4. Amplasarea construcțiilor unele față de altele pe aceeași parcelă

- Amplasarea clădirilor unele față de celelalte se va face la minim 3 m, cu respectarea normelor de securitate la incendiu.

3.5. Condiții de acces și circulație

- Accesul se va realiza dintr-o circulație publică cu două benzi de circulație (minim 6m).

3.6. Staționarea autovehiculelor

- Staționarea autovehiculelor se va realiza în parcuri publice amenajate și dimensionate corespunzător, conform normativelor în vigoare. Înălțimea maximă a construcțiilor
- Nu este cazul

3.7. Aspectul exterior al construcțiilor

- Arhitectura clădirilor va fi de factură modernă, contemporană și va exprima caracterul programului arhitectural. Se interzice realizarea de pastişe arhitecturale sau imitarea stilurilor istorice.

3.8. Condiții de echipare edilitară

- Toate clădirile vor fi racordate la rețelele publice sau vor avea asigurate condițiile de funcționare prin surse proprii.
- Cablurile electrice și de comunicații se vor introduce în subteran, ca și toate celelalte rețele edilitare

3.9. Împrejmuiri

- Împrejmuirile în zona de siguranță a infrastructurii feroviare se vor realiza pe baza unor proiecte de specialitate în cadrul cărora se vor lua în considerare criterii de securitate, de protecție fonică a zonelor învecinate și estetice iar în zona trecerilor la nivel cu calea ferată vor fi transparente și nu vor obtura vizibilitatea liniei de cale ferată și a semnalelor feroviare;
- Înălțimea împrejmuirilor va fi de maxim 2,20 m, cu excepția situațiilor în care din considerente de protecție fonică se impun înălțimi mai mari cu excepția trecerilor la nivel cu calea ferată caz în care vor fi transparente și nu vor obtura vizibilitatea liniei și a semnalelor feroviare;
- Împrejmuirile vor putea fi dublate de garduri vii sau de vegetație înaltă sau medie cu excepția trecerilor la nivel cu calea ferată unde nu trebuie să fie obturată vizibilitatea liniei de cale ferată și a semnalelor feroviare.

4. POSIBILITĂȚI MAXIME DE UTILIZARE A TERENULUI

4.1. Procentul de ocupare al terenului

- P.O.T. maxim admis: Se vor respecta prevederile proiectelor de specialitate și normativele în vigoare.

CAPITOLUL V. PREVEDERI PRIVIND ZONELE ȘI SUBZONELE FUNCȚIONALE

4.2. Coeficientul de utilizare al terenului

- C.U.T. maxim admis: Se vor respecta prevederile proiectelor de specialitate și normativele în vigoare.

DS – ZONĂ CU DESTINAȚIE SPECIALĂ

1. CARACTERUL ZONEI

- Zonă a imobilelor și ansamblurilor cu caracter special și militar aflate în administrarea instituțiilor din Sistemul Național de Apărare, Ordine Publică și Siguranță Națională (MApN, MAI, SRI, etc.).

2. PREVEDERI

- 2.1. Potrivit art. 2 alin. (2) din *Regulamentul General de Urbanism, aprobat prin H.G. 525/27.06.1996*, construcțiile și amenajările cu caracter militar și special se exceptează de la prevederile Regulamentului General de Urbanism și se autorizează și se execută în condițiile stabilite de lege, în conformitate cu *Procedura comună, aprobată prin Ordinul MDRAP / MCIN / MAI / SRI / STS / MAPN / MJ / SIE / SPP nr. 2.212/2.391/M.40/59/2.868/C/16.317/263/151/419/2018*.
- 2.2. În conformitate cu *Precizările privind avizarea documentațiilor de urbanism și amenajarea teritoriului, precum și a documentațiilor tehnice pentru autorizarea executării construcțiilor, aprobate prin Ordinul nr. 3422/1995*, administrația locală va solicita, prin certificatele de urbanism eliberate, obținerea avizului M.A.I. pentru:
- Documentația tehnică pentru autorizarea oricăror lucrări cu amplasament în proximitatea obiectivelor M.A.I. din intravilan (pe parcelele limitrofe obiectivelor speciale sau de cealaltă parte a străzii cu care acestea se învecinează);
 - Documentația tehnică pentru autorizarea oricăror lucrări, dacă urmează a se executa la mai puțin de 2400 m față de limita obiectivelor speciale ale M.A.I. situate în extravilan;
 - Documentațiile de urbanism de tip P.U.Z. sau P.U.D. care se referă la teritorii ce cuprind sau sunt limitrofe obiectivelor speciale.
- 2.3. Prin excepție de la aliniatul 2.2., obținerea avizului M.A.I. nu este necesară sau obligatorie pentru:
- Modificări interioare la clădirile existente (lucrări de modificare nestructurală, reconfigurări, tencuieli, zugrăveli, vopsitorii, placaje, pardoseli și alte finisaje interioare, reparații sau înlocuiri la instalațiile interioare, etc.);
 - Pentru modificări exterioare privind repararea, protejarea sau conservarea clădirilor existente atunci când acestea nu implică modificări arhitectural-volumetrice;
 - Lucrări de reparare privind căi de comunicație, dotări tehnico-edilitare subterane și aeriene, împrejurimi și mobilier urban, amenajări de spații verzi, parcuri, piețe și celelalte lucrări de amenajare a spațiilor publice.
- 2.4. Construirea, amplasarea și/sau desființarea clădirilor cu caracter special pe parcelă nu vor fi condiționate de elaborarea P.U.Z./P.U.D.
- 2.5. Imobilele încadrate în categoria Zonă cu destinație specială, localizate în interiorul zonei centrale delimitate prin prezenta documentație, nu se supun reglementărilor prevăzute prin Regulamentul Local de Urbanism pentru Zona Centrală.

TAp – Terenuri aflate permanent sub ape

1. CARACTERUL ZONEI

- Zonă cuprinde albiile minore ale cursurilor de apă, cuvetele lacurilor la nivelurile maxime de retenție și altele asemenea, precum:
 - Balta Două Veverițe;
 - Balta Costin

2. PREVEDERI

- Amenajarea apelor cadastrate și alte lucrări pe acestea, realizarea de iazuri, bazine, lacuri și altele asemenea se va realiza condiționat de avizul Administrației Naționale Apele Române sau după caz, de acordul Consiliului Local.
- Autorizarea construcțiilor aflate, parțial sau total, în zonele cursurilor de apă, altele decât cele aflate în administrarea Administrației Naționale Apele Române se va face cu avizul administratorului cursului de apă.
- În zonele de protecție hidrogeologică ale apelor, delimitate conform prevederilor legale, autorizarea lucrărilor se va face cu respectarea restricțiilor specifice, conform cadrului legal în vigoare.
- Pe terenurile aflate permanent sub ape orice intervenție se va realiza în conformitate cu prevederile legislației specifice, prin obținerea avizelor specifice.