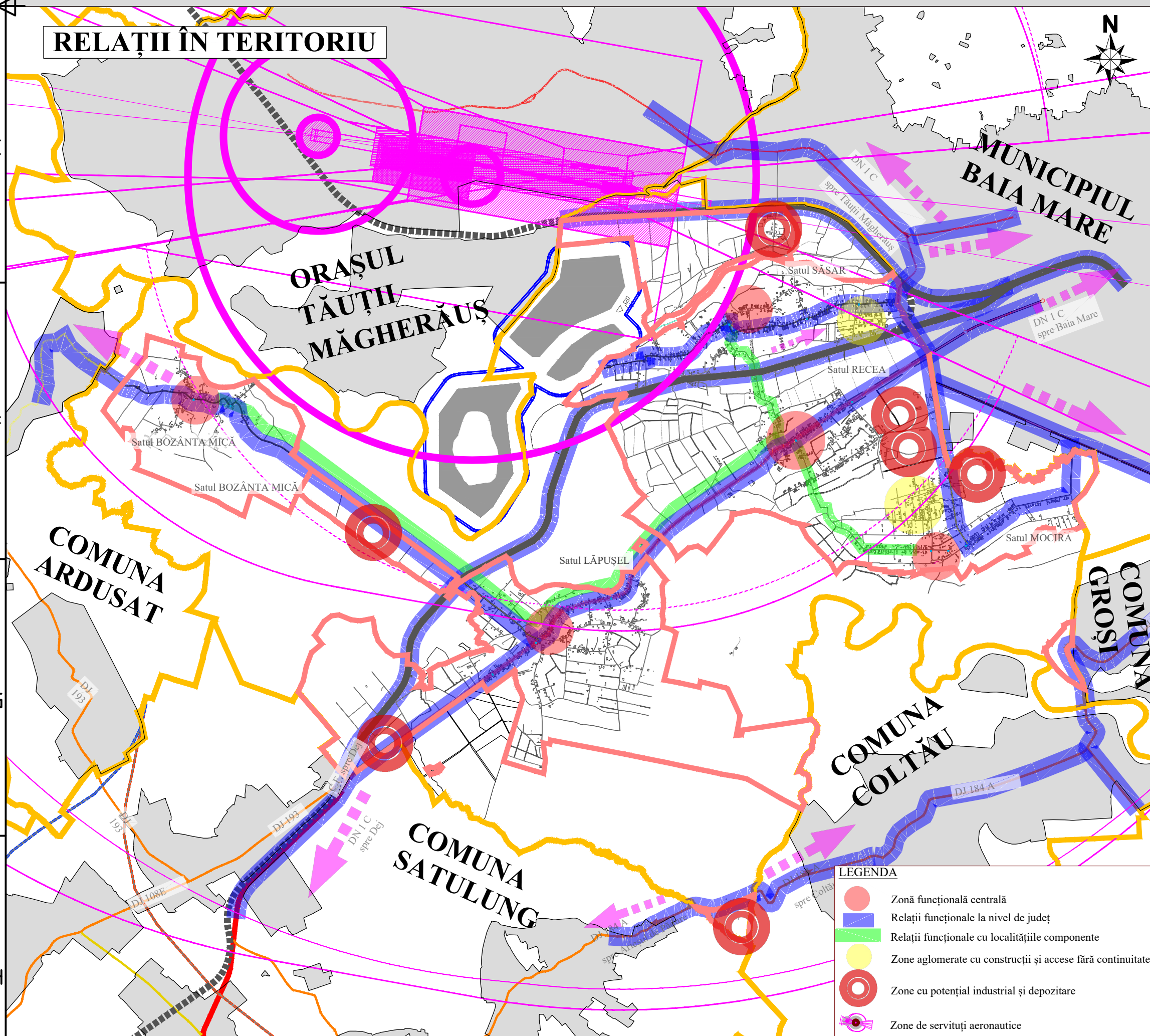
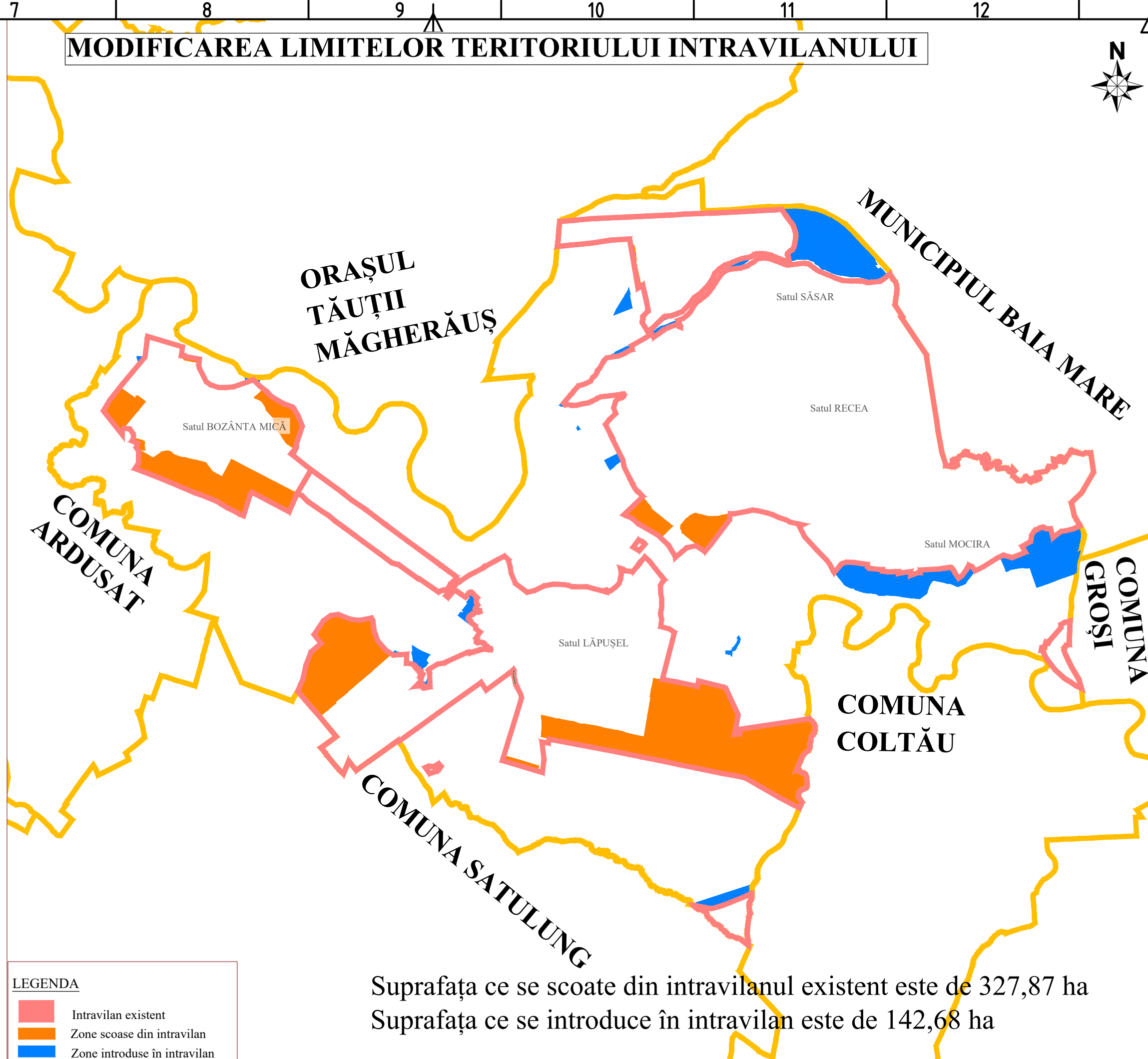


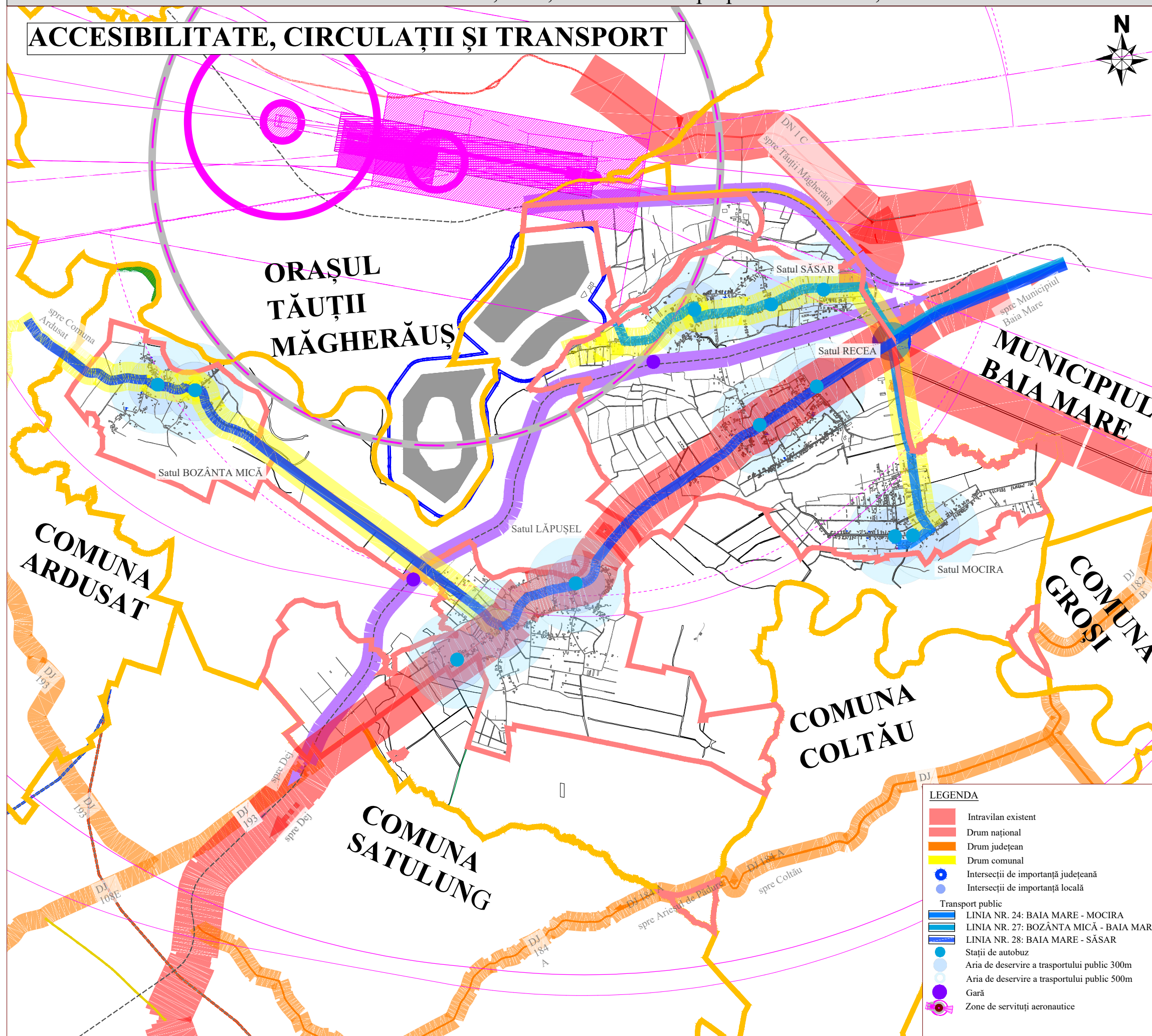
Spațiile verzi din comuna Recea sunt împărțite pe trei categorii: zonă verde de protecție sau cu rol de culoar ecologic 70,60%; parcuri cu acces nelimitat 3,92%; zonă verde sport, agrement 25,48%



În comuna Recea se află câteva zone cu potențial industrial și de depozitare. Comuna Recea se află în zona Metropolitană a Municipiului Baia Mare astfel se remarcă influența dinspre Baia Mare spre comună, putându-se remarca prin construirea excesivă de locuințe în special în Sat Săsar, Recea, Mocira.



Suprafața scoasă din intravilan este de 327,87 ha, iar suprafața introdusă în intravilan este de 142,68ha. Intravilanul existent al Comunei Recea este de 2123,80 ha, iar intravilanul propus este de 1938,61 ha.



Principalele căi de circulație de pe teritoriul Comunei Recea sunt drumul național DN1C, drumul județean DJ184A, drumul comunal DC68, DC69. Comuna este traversată de două căi ferate. În comună există transport public, făcându-se cu autobuze.

**P.U.G. Comuna Recea**  
Județul Maramureș  
**ANALIZE FUNCȚIONALE**

**ARIILE NATURALE PROTEJATE**

**LEGENDA**

- PĂDUREA CELOR DOUĂ VEVERIȚE ROSCI0421
- BOZÂNTA ROSCI0302
- SOMEȘUL INFERIOR ROSCI0436

Pe teritoriul Comunei Recea se află două arii naturale protejate: Bozânta Rosci0302, Pădurea celor două veverițe Rosci0421, Somesul Inferior Rosci0436

**Monument istoric Școala generală MM-II-m-B-04598**

**Monument propus pentru clasare Cripta familiei Gavril Barbul**

**Lacul Două Veverițe**

**Peisaj din Comuna Recea**

Dreptul de publicare sau multiplicare a acestui document aparține în exclusivitate societății AEDILIS PROIECT Baia Mare. Reproducerea conținutului este posibilă numai cu acordul prealabil scris al autorului.  
©Copyright. AEDILIS PROIECT, 2026

**AEDILIS PROIECT**  
PROIECTANT GENERAL  
S.C. AEDILIS PROIECT S.R.L.  
BAIA MARE

STR.1 MALUR.26/BAIA MARE,ROTEL.FAX:+40362424917  
#FFCE58AEDILISPROIECT.RO, WWW.AEDILISPROIECT.RO

**COMUNA RECEA**

DENUMIRE PROIECT:  
**PLAN URBANISTIC GENERAL  
COMUNA RECEA, JUD. MARAMUREȘ**

TITLU PLANȘĂ:  
**ANALIZE FUNCȚIONALE**

COORDONATOR PROIECT: ing. uel. Dan Florin FLORU  
PROIECTAT: uel. pels. Anca Patricia COSTAN  
DESEINAT: geogr. Maria Mihaela POP

SEMNĂTURA  
SCARA: 1 : 25000  
DATA: 2026

PROIECT NR. AED. PUG - 07/2021  
FAZA P.U.G.  
PLANȘA 3.3