



COMPANIA NAȚIONALĂ DE ADMINISTRARE
A INFRASTRUCTURII RUTIERE S.A.

B-dul Dinicu Golescu 38, sector 1, București, România, 010873
Tel: (+4 021) 264 32 00 Fax: (+4 021) 312 09 84

Email: office@andnet.ro

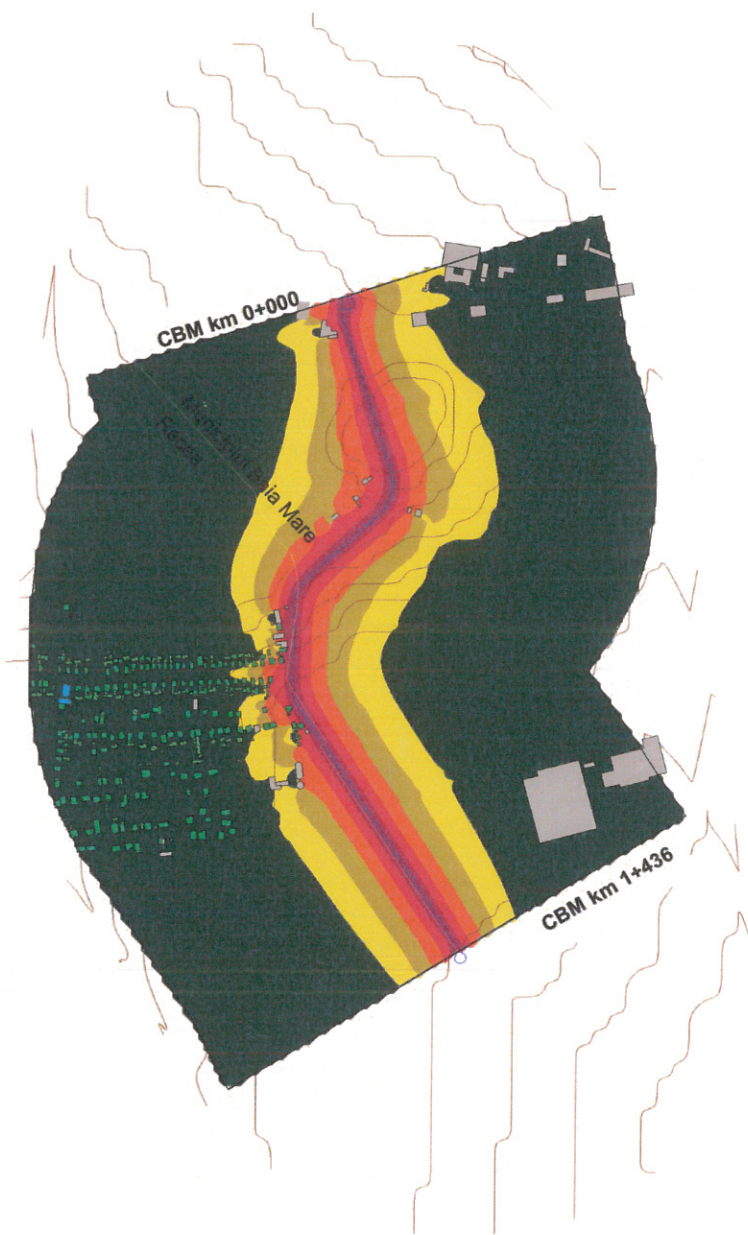


HARTA STRATEGICĂ DE ZGOMOT

SECTOR DRUM: CBM 0+000 - 1+436

SURSA DE ZGOMOT: trafic rutier

INDICATOR DE ZGOMOT: Ln



Ln (dB)

Black	< 45
Yellow	45 - 50
Orange	50 - 55
Red	55 - 60
Purple	60 - 65
Dark Purple	65 - 70
Light Purple	>= 70

LEGENDA

- Axul drumului
- Linie de emisie

Cladiri

- Cladire rezidentiala
- Cladire anexa
- Cladire industriala
- Cladire administrativa

- Cota teren
- Curbe nivel
- Zona de calcul
- Limita dintre 2 UAT



Scara 1:10000



Elaborat de:



Data: martie 2019

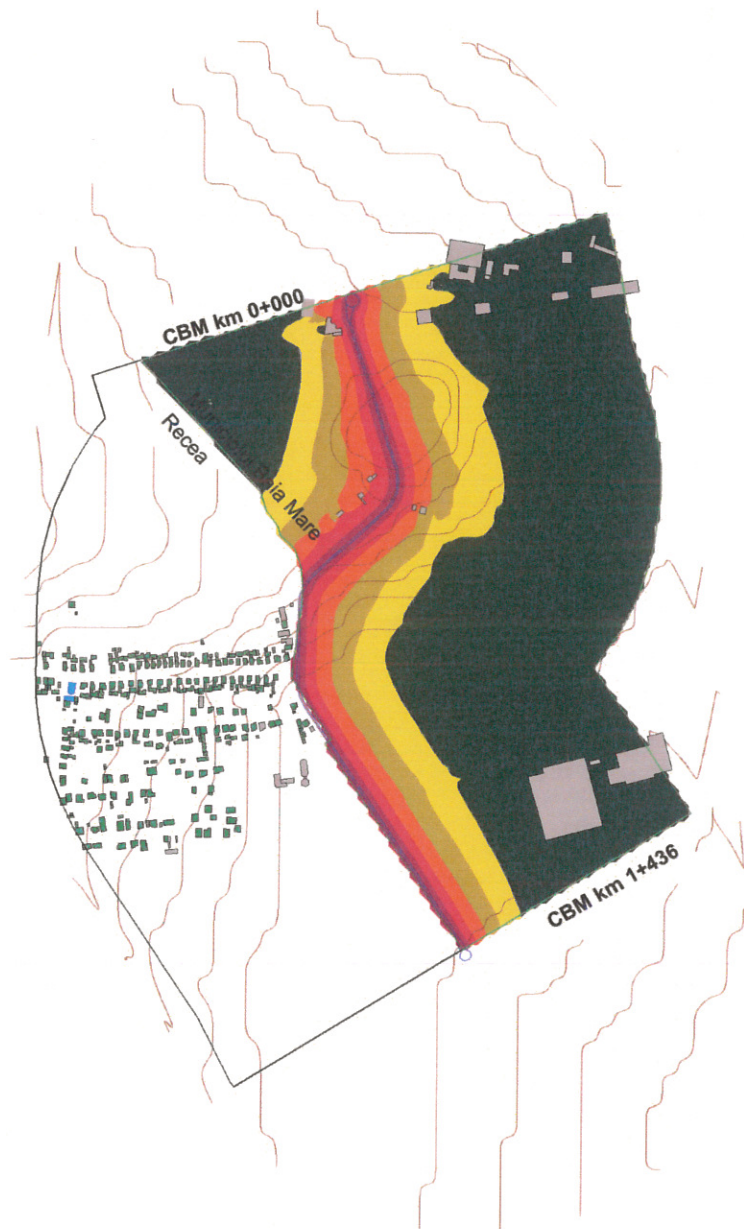


COMPANIA NAȚIONALĂ DE ADMINISTRARE
A INFRASTRUCTURII RUTIERE S.A.
B-dul Dînicu Goleșcu 38, sector 1, București, România, 010873
Tel: (+4 021) 264 32 00 Fax: (+4 021) 312 09 84
Email: office@andnet.ro



HARTA STRATEGICĂ DE ZGOMOT

AGLOMERARE: Baia Mare
SECTOR DRUM: CBM 0+000 - 1+436
SURSA DE ZGOMOT: trafic rutier
INDICATOR DE ZGOMOT: Ln



Ln (dB)

Black	< 45
Yellow	45 - 50
Orange	50 - 55
Red	55 - 60
Dark Red	60 - 65
Purple	65 - 70
Dark Purple	>= 70

LEGENDA

— Axul drumului
— Linie de emisie

Cladiri

■ Cladire rezidentiala
■ Cladire anexa
■ Cladire industriala
■ Cladire administrativa

· Cota teren
— Curbe nivel
□ Zona de calcul
□ Limita dintre 2 UAT
□ Limita aglomerare Baia Mare



Scara 1:10000



Elaborat de:

lemitor
OCHRONA ŚRODOWISKA



Data: martie 2019



COMPANIA NAȚIONALĂ DE ADMINISTRARE
A INFRASTRUCTURII RUTIERE S.A.

B-dul Dinicu Golescu 38, sector 1, București, România, 010873
Tel: (+4 021) 264 32 00 Fax: (+4 021) 312 09 84

Email: office@andnet.ro



HARTA STRATEGICA DE ZGOMOT

SECTOR DRUM: CBM 0+000 - 1+436

SURSA DE ZGOMOT: trafic rutier

INDICATOR DE ZGOMOT: Lzsn

Lden (dB)

	< 55
	55 - 60
	60 - 65
	65 - 70
	70 - 75
	>= 75

LEGENDA

- Axul drumului
- Linie de emisie

Cladiri

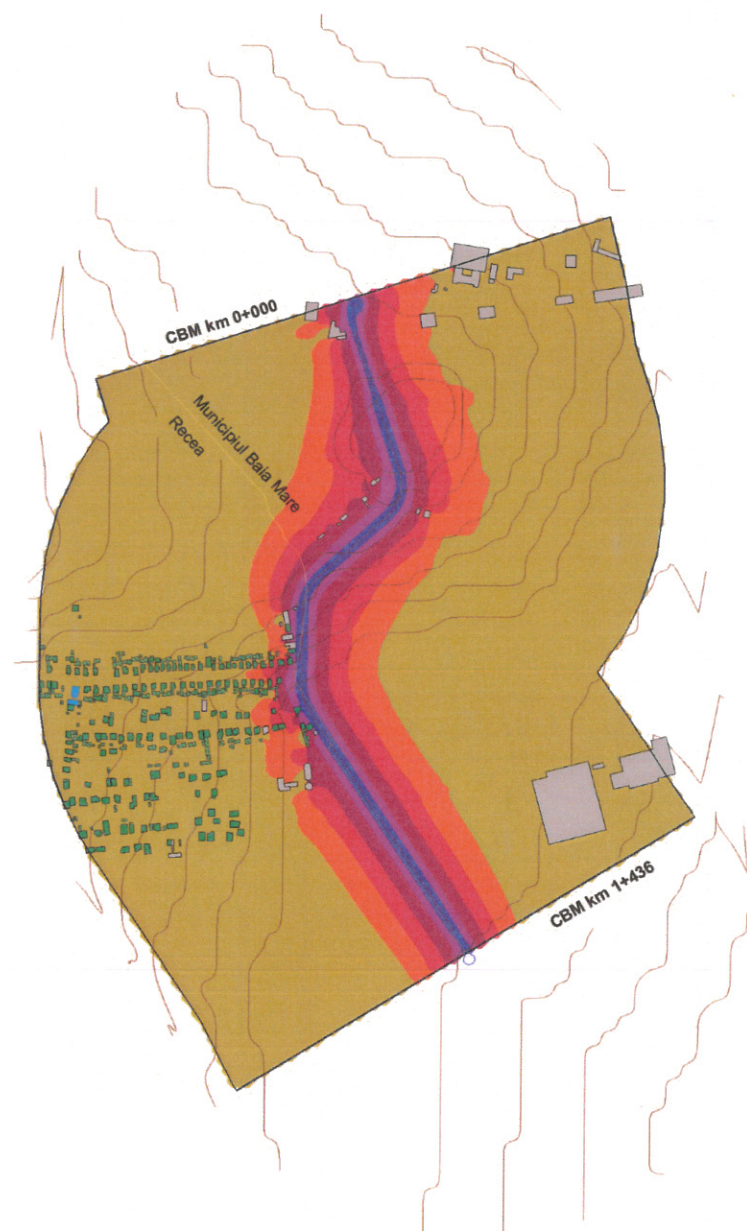
- Cladire rezidentiala
- Cladire anexa
- Cladire industriala
- Cladire administrativa

- Cota teren
- Curbe nivel
- Zona de calcul
- Limita dintre 2 UAT



Scara 1:10000

0 100 200 400 600 800 m



Elaborat de:

lemitor
OCHRONA ŚRODOWISKA

GEOSTUD

Data: martie 2019



COMPANIA NAȚIONALĂ DE ADMINISTRARE
A INFRASTRUCTURII RUTIERE S.A.

B-dul Dinicu Golescu 38, sector 1, București, România, 010873
Tel: (+4 021) 264 32 00 Fax: (+4 021) 312 09 84

Email: office@andnet.ro



HARTA STRATEGICA DE ZGOMOT

AGLOMERARE: Baia Mare

SECTOR DRUM: CBM 0+000 - 1+436

SURSA DE ZGOMOT: trafic rutier

INDICATOR DE ZGOMOT: Lzsn

Lden (dB)

	< 55
	55 - 60
	60 - 65
	65 - 70
	70 - 75
	>= 75

LEGENDA

- Axul drumului
- Linie de emisie

Cladiri

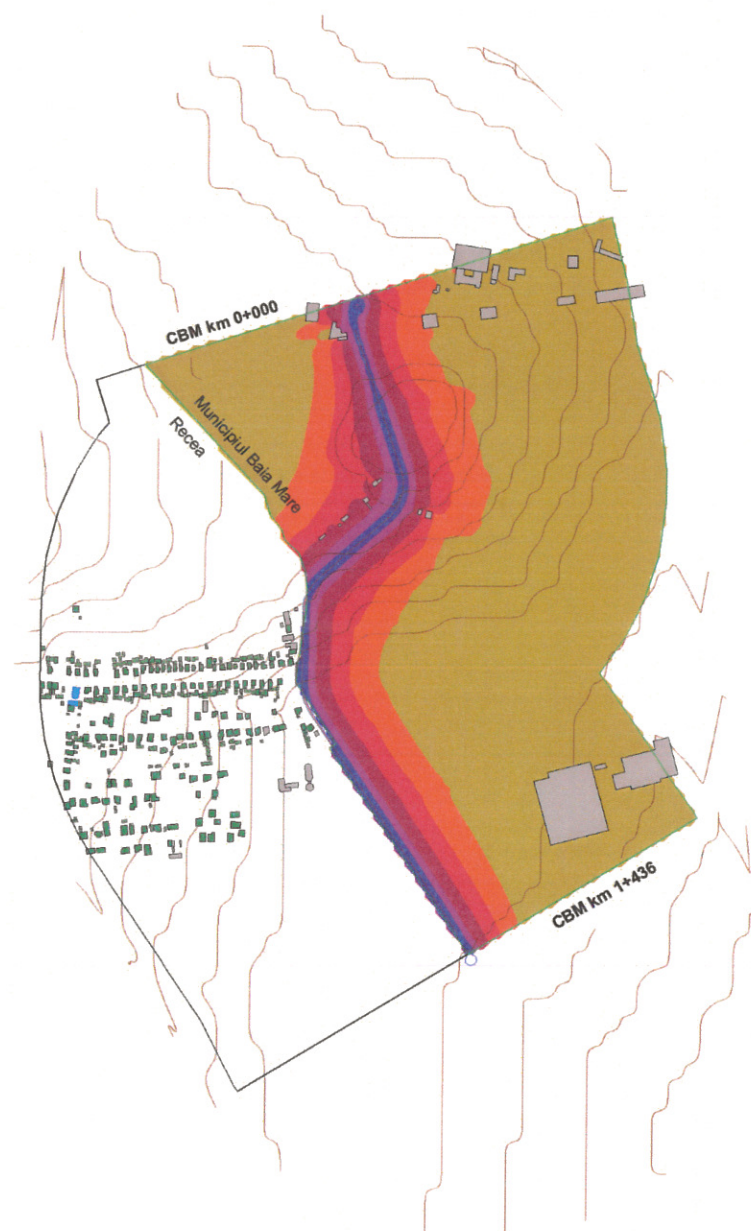
- Cladire rezidentiala
- Cladire anexa
- Cladire industriala
- Cladire administrativa

- Cota teren
- Curbe nivel
- Zona de calcul
- Limita dintre 2 UAT
- Limita aglomerare Baia Mare



Scara 1:10000

0 100 200 400 600 800 m



Elaborat de:

lemitor
OCHRONA ŚRODOWISKA



Data: martie 2019